




**QUADRO CONOSCITIVO  
CARTE DELLE TUTELE E  
DELLE VULNERABILITA' AMBIENTALI**

Adottato con DCC n xxx del xx/xx/201x  
Approvato con DCC n xxx del xx/xx/201x



**QC.03.3 RISORSE NATURALI**  
Scala 1:5.000

Tavola  
N. 1

**GRUPPO DI LAVORO**

**Settore Urbanistica**

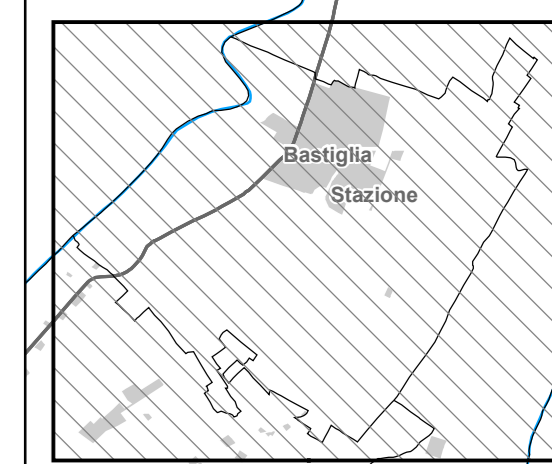

Responsabile:  
Adriano Barbieri

Ufficio S.L.T. Provincia di Modena

Responsabile:  
Antonella Maricani

Collaboratori:  
Amelio Fraulini  
Corrado Sagetti  
Barbara Mengoli

IL SINDACO  
Sandro Fogli



**VOCI DI LEGENDA**

**Area Protette (L.R. 06/2005)**

Territori vocati all'ampliamento o istituzione di aree protette (P.T.C. Part.31)

Proposta di Area di Requilibrio Ecologico

**Sistema forestale boschivo**

Aree forestali (P.T.C.P. art.21)

**Elementi funzionali della rete ecologica provinciale**

Nodi ecologici complessi (P.T.C.P. art.28)

Nodi ecologici semplici (P.T.C.P. art.28)

Corridoi ecologici primari (P.T.C.P. art.28)

Corridoi ecologici secondari (P.T.C.P. art.28)

Direzioni di collegamento ecologico (P.T.C.P. art.28)

**Potenziali elementi funzionali alla costituzione della rete ecologica locale**

Zone umide

Maceri principali (Art.44C)

**Principali fenomeni di frammentazione della rete ecologica**

Insediativi

Territorio insediato al 2006

Infrastrutture della mobilità

Infrastrutture viarie esistenti

Infrastrutture tecnologiche

Sistema elettrodotti ad altissima e alta tensione

Perimetro del territorio urbanizzato (P.R.G.)

**LIMITI AMMINISTRATIVI**

----- Limite di Regione

+++++ Limite di Provincia

\_\_\_\_\_ Limite di Comune

