



**COMUNE DI BASTIGLIA**  
PROVINCIA DI MODENA



# **SCHEDATURA DEGLI EDIFICI NON STORICI DEL TERRITORIO RURALE**

ADOZIONE: Del. C.C. n. 18 del 25/07/2013

APPROVAZIONE: Del. C.C. n. 3 del 03/04/2014

**RILIEVO E SCHEDATURA A CURA DELL'ARCH. SERGIO BRANCOLINI**

progetti & ricerche  
**Oikos**  
Urbanistica Architettura Ambiente

**APRILE 2014**





COMUNE DI BASTIGLIA  
PROVINCIA DI MODENA

# PSC

## SCHEDATURA DEGLI EDIFICI NON STORICI DEL TERRITORIO RURALE

ADOZIONE: Del. C.C. n. 18 del 25/07/2013

APPROVAZIONE: Del. C.C. n. 3 del 03/04/2014

Il Sindaco  
Sandro FOGLI

Il Segretario Comunale  
Gianluigi Rossetti

*Progettista responsabile:*  
Roberto Farina (OIKOS Ricerche Srl)

*Gruppo di lavoro OIKOS Ricerche:*  
Alessandra Carini (coord. operativo)  
Francesco Manunza  
Rebecca Pavarini, Antonio Conticello (S.I.T.),  
Diego Pellattiero

*Collaboratori:*  
Roberta Benassi (cartografia, elaborazioni  
S.I.T.), Concetta Venezia (editing)

*Comune di Bastiglia:*  
Adriana Barbieri (Responsabile Area Tecnica  
Edilizia, Urbanistica, Lavori Pubblici & Ambiente)  
Silvia Foresti (Area Tecnica  
Edilizia, Urbanistica)

progetti & ricerche  
**Oikos**  
Urbanistica Architettura Ambiente

APRILE 2014



# COMUNE DI BASTIGLIA

## CENSIMENTO DEGLI EDIFICI NON STORICI IN TERRITORIO RURALE

Scheda n.ro

2

Data rilievo

01/05/2013

Rilevatore

SERGIO BRANCOLINI

Località Bastiglia

Toponimo C.NA TOSSETTI

Via s.s. 12 Abetone Brennero

Num.

Complesso edilizio

Unità edilizie:

Principali 1

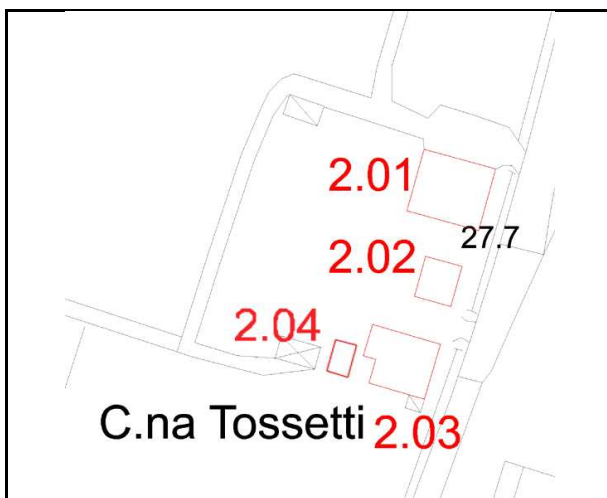
Specialistiche 2

Accessorie 1

Presenza area di pertinenza

Stato conservazione area di pertinenza

Mediocre



Estratto CTR - scala 1:2000



Estratto Catasto - scala 1:2000



Ortofoto

Note

lunedì 17 marzo 2014

# COMUNE DI BASTIGLIA

## CENSIMENTO DEGLI EDIFICI NON STORICI IN TERRITORIO RURALE

Scheda n.ro	Edificio n.ro	foglio	mappali	Utilizzato
<input type="text" value="2"/>	<input type="text" value="3"/>	<input type="text" value="1"/>	<input type="text" value="30"/>	<input checked="" type="checkbox"/>

Tipologia  Uso attuale

Stato di conservazione  Numero di edifici

Distanza dal territorio urbanizzato

Note



# COMUNE DI BASTIGLIA

## CENSIMENTO DEGLI EDIFICI NON STORICI IN TERRITORIO RURALE


Scheda n.ro	Edificio n.ro	foglio	mappali	Utilizzato
<input type="text" value="2"/>	<input type="text" value="4"/>	<input type="text" value="1"/>	<input type="text" value="449"/>	<input checked="" type="checkbox"/>

Tipologia  Uso attuale

Stato di conservazione  Numero di edifici

Distanza dal territorio urbanizzato

Note



# COMUNE DI BASTIGLIA

## CENSIMENTO DEGLI EDIFICI NON STORICI IN TERRITORIO RURALE

Scheda n.ro

3

Data rilievo

01/05/2013

Rilevatore

SERGIO BRANCOLINI

Località Bastiglia

Toponimo LA TORRE

Via

Num.

Complesso edilizio

Unità edilizie:

Principali 1

Specialistiche 1

Accessorie 0

Presenza area di pertinenza

Stato conservazione area di pertinenza


Mediocre



Estratto CTR - scala 1:2000



Estratto Catasto - scala 1:2000



Ortofoto

Note

lunedì 17 marzo 2014



# COMUNE DI BASTIGLIA

## CENSIMENTO DEGLI EDIFICI NON STORICI IN TERRITORIO RURALE

Scheda n.ro	Edificio n.ro	foglio	mappali	Utilizzato
<input type="text" value="3"/>	<input type="text" value="1"/>	<input type="text" value="1"/>	<input type="text" value="54-51"/>	<input checked="" type="checkbox"/>

Tipologia  Uso attuale

Stato di conservazione  Numero di edifici

Distanza dal territorio urbanizzato

Note



# COMUNE DI BASTIGLIA

## CENSIMENTO DEGLI EDIFICI NON STORICI IN TERRITORIO RURALE

Scheda n.ro	Edificio n.ro	foglio	mappali	Utilizzato
<input type="text" value="3"/>	<input type="text" value="2"/>	<input type="text" value="1"/>	<input type="text" value="57"/>	<input checked="" type="checkbox"/>

Tipologia  Uso attuale

Stato di conservazione  Numero di edifici

Distanza dal territorio urbanizzato

Note



# COMUNE DI BASTIGLIA

## CENSIMENTO DEGLI EDIFICI NON STORICI IN TERRITORIO RURALE

Scheda n.ro	Edificio n.ro	foglio	mappali	Utilizzato
<input type="text" value="3"/>	<input type="text" value="4"/>	<input type="text" value="1"/>	<input type="text" value="45"/>	<input checked="" type="checkbox"/>

Tipologia  Uso attuale

Stato di conservazione  Numero di edifici

Distanza dal territorio urbanizzato

Note



# COMUNE DI BASTIGLIA

## CENSIMENTO DEGLI EDIFICI NON STORICI IN TERRITORIO RURALE

Scheda n.ro	Edificio n.ro	foglio	mappali	Utilizzato
<input type="text" value="3"/>	<input type="text" value="5"/>	<input type="text" value="1"/>	<input type="text" value="44"/>	<input checked="" type="checkbox"/>

Tipologia  Uso attuale

Stato di conservazione  Numero di edifici

Distanza dal territorio urbanizzato

Note



# COMUNE DI BASTIGLIA

## CENSIMENTO DEGLI EDIFICI NON STORICI IN TERRITORIO RURALE

Scheda n.ro	Edificio n.ro	foglio	mappali	Utilizzato
<input type="text" value="3"/>	<input type="text" value="6"/>	<input type="text" value="1"/>	<input type="text" value="42"/>	<input type="checkbox"/>

Tipologia  Uso attuale

Stato di conservazione  Numero di edifici

Distanza dal territorio urbanizzato

Note



# COMUNE DI BASTIGLIA

## CENSIMENTO DEGLI EDIFICI NON STORICI IN TERRITORIO RURALE

Scheda n.ro	Edificio n.ro	foglio	mappali	Utilizzato
<input type="text" value="3"/>	<input type="text" value="7"/>	<input type="text" value="1"/>	<input type="text" value="41"/>	<input checked="" type="checkbox"/>

Tipologia  Uso attuale

Stato di conservazione  Numero di edifici

Distanza dal territorio urbanizzato

Note



# COMUNE DI BASTIGLIA

## CENSIMENTO DEGLI EDIFICI NON STORICI IN TERRITORIO RURALE

Scheda n.ro	Edificio n.ro	foglio	mappali	Utilizzato
<input type="text" value="3"/>	<input type="text" value="8"/>	<input type="text" value="1"/>	<input type="text" value="41"/>	<input checked="" type="checkbox"/>

Tipologia  Uso attuale

Stato di conservazione  Numero di edifici

Distanza dal territorio urbanizzato

Note



# COMUNE DI BASTIGLIA

## CENSIMENTO DEGLI EDIFICI NON STORICI IN TERRITORIO RURALE

Scheda n.ro

4

Data rilievo

01/05/2013

Rilevatore

SERGIO BRANCOLINI

Località Bastiglia

Toponimo

Via Stradello Secchia

Num. 10

Complesso edilizio

Unità edilizie:

Principali 1

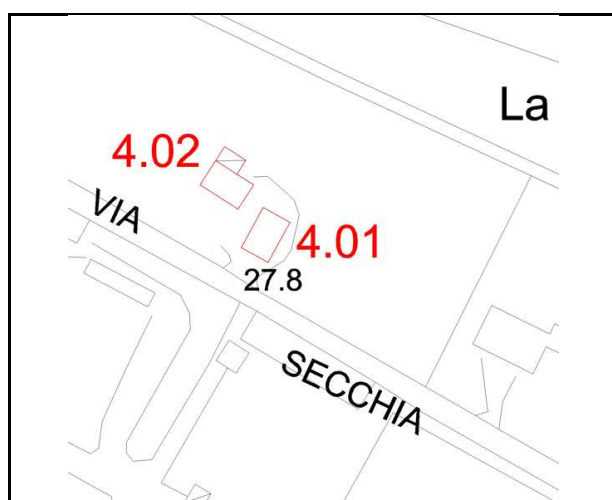
Specialistiche 1

Accessorie 0

Presenza area di pertinenza

Stato conservazione area di pertinenza

Mediocre



Estratto CTR - scala 1:2000



Estratto Catasto - scala 1:2000



Ortofoto

Note Posizione: Area agricola, lungo il fronte strada.

lunedì 17 marzo 2014



# COMUNE DI BASTIGLIA

## CENSIMENTO DEGLI EDIFICI NON STORICI IN TERRITORIO RURALE

Scheda n.ro	Edificio n.ro	foglio	mappali	Utilizzato
<input type="text" value="4"/>	<input type="text" value="1"/>	<input type="text" value="1"/>	<input type="text" value="38"/>	<input checked="" type="checkbox"/>

Tipologia  Uso attuale

Stato di conservazione  Numero di edifici

Distanza dal territorio urbanizzato

Note



# COMUNE DI BASTIGLIA

## CENSIMENTO DEGLI EDIFICI NON STORICI IN TERRITORIO RURALE

Scheda n.ro	Edificio n.ro	foglio	mappali	Utilizzato
<input type="text" value="4"/>	<input type="text" value="2"/>	<input type="text" value="1"/>	<input type="text" value="37, 282"/>	<input type="checkbox"/>

Tipologia  Uso attuale

Stato di conservazione  Numero di edifici

Distanza dal territorio urbanizzato

Note



# COMUNE DI BASTIGLIA

## CENSIMENTO DEGLI EDIFICI NON STORICI IN TERRITORIO RURALE

Scheda n.ro

5

Data rilievo

01/05/2013

Rilevatore

SERGIO BRANCOLINI

Località Bastiglia

Toponimo

Via Stradello Secchia

Num.

Complesso edilizio

Unità edilizie:

Principali 0

Specialistiche 0

Accessorie 0

Presenza area di pertinenza

Stato conservazione area di pertinenza Buono



Estratto CTR - scala 1:2000



Estratto Catasto - scala 1:2000



Ortofoto

Note

lunedì 17 marzo 2014

# COMUNE DI BASTIGLIA

## CENSIMENTO DEGLI EDIFICI NON STORICI IN TERRITORIO RURALE

Scheda n.ro	Edificio n.ro	foglio	mappali	Utilizzato
<input type="text" value="5"/>	<input type="text" value="1"/>	<input type="text" value="1"/>	<input type="text" value="35"/>	<input checked="" type="checkbox"/>

Tipologia  Uso attuale

Stato di conservazione  Numero di edifici

Distanza dal territorio urbanizzato

Note



# COMUNE DI BASTIGLIA

## CENSIMENTO DEGLI EDIFICI NON STORICI IN TERRITORIO RURALE

Scheda n.ro	Edificio n.ro	foglio	mappali	Utilizzato
<input type="text" value="5"/>	<input type="text" value="2"/>	<input type="text" value="1"/>	<input type="text" value="459"/>	<input checked="" type="checkbox"/>

Tipologia  Uso attuale

Stato di conservazione  Numero di edifici

Distanza dal territorio urbanizzato

Note



# COMUNE DI BASTIGLIA

## CENSIMENTO DEGLI EDIFICI NON STORICI IN TERRITORIO RURALE

Scheda n.ro

6

Data rilievo

01/05/2013

Rilevatore

SERGIO BRANCOLINI

Località Bastiglia

Toponimo C. POLLASTRI

Via Stradello Secchi

Num.

Complesso edilizio

Unità edilizie:

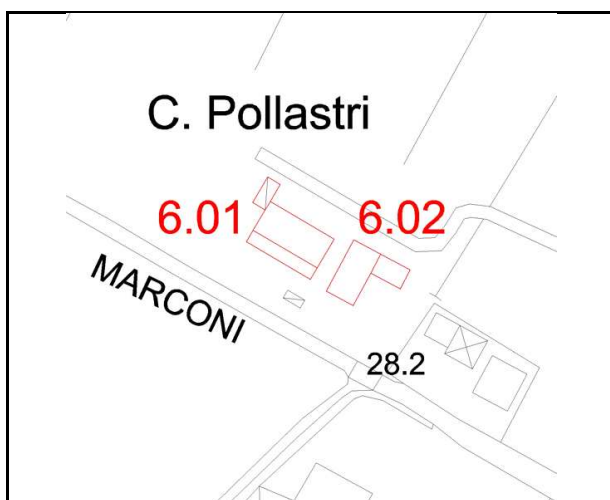
Principali

Specialistiche

Accessorie

Presenza area di pertinenza

Stato conservazione area di pertinenza



Estratto CTR - scala 1:2000



Estratto Catasto - scala 1:2000



Ortofoto

Note

lunedì 17 marzo 2014

# COMUNE DI BASTIGLIA

## CENSIMENTO DEGLI EDIFICI NON STORICI IN TERRITORIO RURALE

Scheda n.ro	Edificio n.ro	foglio	mappali	Utilizzato
<input type="text" value="6"/>	<input type="text" value="1"/>	<input type="text" value="1"/>	<input type="text" value="19"/>	<input checked="" type="checkbox"/>

Tipologia  Uso attuale

Stato di conservazione  Numero di edifici

Distanza dal territorio urbanizzato

Note



# COMUNE DI BASTIGLIA

## CENSIMENTO DEGLI EDIFICI NON STORICI IN TERRITORIO RURALE

Scheda n.ro	Edificio n.ro	foglio	mappali	Utilizzato
<input type="text" value="6"/>	<input type="text" value="2"/>	<input type="text" value="1"/>	<input type="text" value="18"/>	<input checked="" type="checkbox"/>

Tipologia  Uso attuale

Stato di conservazione  Numero di edifici

Distanza dal territorio urbanizzato

Note





# COMUNE DI BASTIGLIA

## CENSIMENTO DEGLI EDIFICI NON STORICI IN TERRITORIO RURALE

Scheda n.ro

8

Data rilievo

01/05/2013

Rilevatore

SERGIO BRANCOLINI

Località Bastiglia

Toponimo

Via Stradello Secchia

Num.

Complesso edilizio

Unità edilizie:

Principali 0

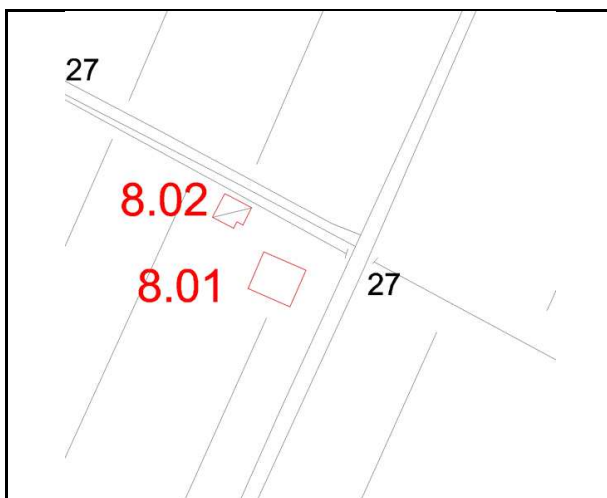
Specialistiche 0

Accessorie 0

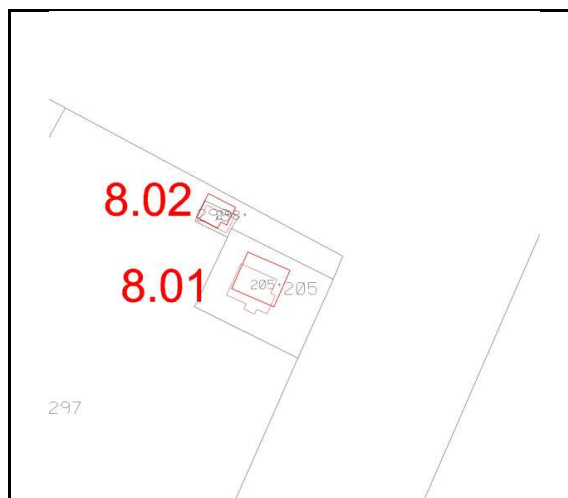
Presenza area di pertinenza

Stato conservazione area di pertinenza

Buono



Estratto CTR - scala 1:2000



Estratto Catasto - scala 1:2000



Ortofoto

Note

lunedì 17 marzo 2014

# COMUNE DI BASTIGLIA

## CENSIMENTO DEGLI EDIFICI NON STORICI IN TERRITORIO RURALE

Scheda n.ro	Edificio n.ro	foglio	mappali	Utilizzato
<input type="text" value="8"/>	<input type="text" value="1"/>	<input type="text" value="1"/>	<input type="text" value="205"/>	<input checked="" type="checkbox"/>

Tipologia  Uso attuale

Stato di conservazione  Numero di edifici

Distanza dal territorio urbanizzato

Note



# COMUNE DI BASTIGLIA

## CENSIMENTO DEGLI EDIFICI NON STORICI IN TERRITORIO RURALE

Scheda n.ro	Edificio n.ro	foglio	mappali	Utilizzato
<input type="text" value="8"/>	<input type="text" value="2"/>	<input type="text" value="1"/>	<input type="text" value="208"/>	<input checked="" type="checkbox"/>

Tipologia  Uso attuale

Stato di conservazione  Numero di edifici

Distanza dal territorio urbanizzato

Note



# COMUNE DI BASTIGLIA

## CENSIMENTO DEGLI EDIFICI NON STORICI IN TERRITORIO RURALE

Scheda n.ro

10

Data rilievo

01/05/2013

Rilevatore

SERGIO BRANCOLINI

Località Bastiglia

Toponimo

Via

Num.

Complesso edilizio

Unità edilizie:

Principali 1

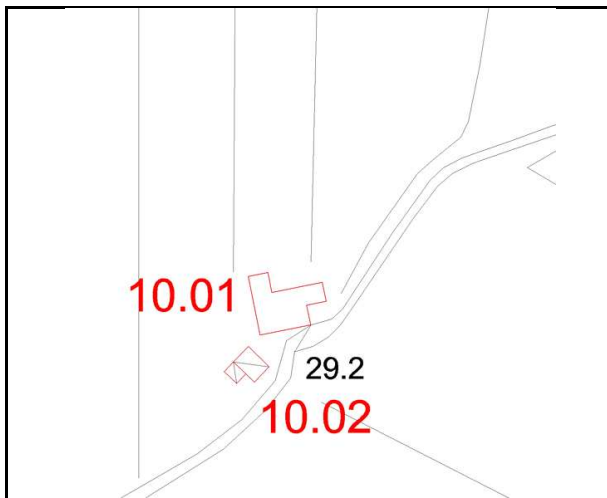
Specialistiche 1

Accessorie 0

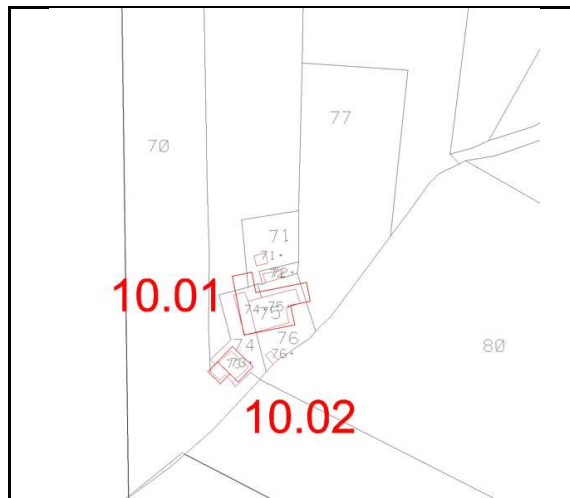
Presenza area di pertinenza

Stato conservazione area di pertinenza

Mediocre



Estratto CTR - scala 1:2000



Estratto Catasto - scala 1:2000



Ortofoto

Note

lunedì 17 marzo 2014

# COMUNE DI BASTIGLIA

## CENSIMENTO DEGLI EDIFICI NON STORICI IN TERRITORIO RURALE

Scheda n.ro	Edificio n.ro	foglio	mappali	Utilizzato
10	1	1	72, 74, 75	<input checked="" type="checkbox"/>

Tipologia  Uso attuale

Stato di conservazione  Numero di edifici

Distanza dal territorio urbanizzato

Note



# COMUNE DI BASTIGLIA

## CENSIMENTO DEGLI EDIFICI NON STORICI IN TERRITORIO RURALE

Scheda n.ro

13

Data rilievo

01/05/2013

Rilevatore

SERGIO BRANCOLINI

Località Bastiglia

Toponimo

Via borsara

Num.

Complesso edilizio

Unità edilizie:

Principali 0

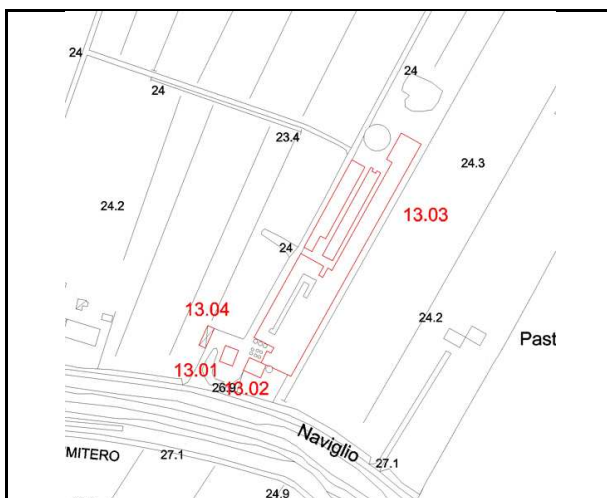
Specialistiche 0

Accessorie 0

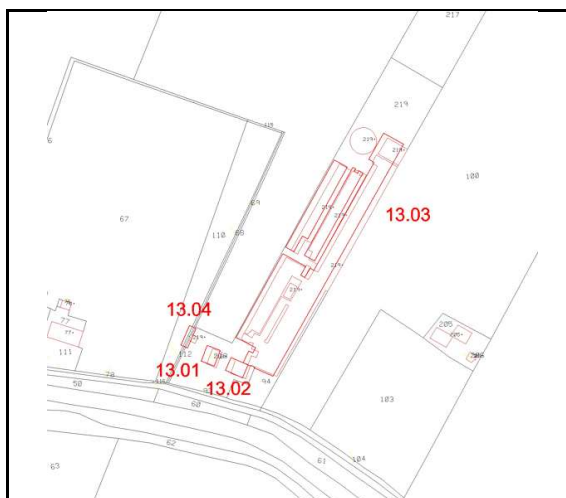
Presenza area di pertinenza

Stato conservazione area di pertinenza

Mediocre



Estratto CTR - scala 1:2000



Estratto Catasto - scala 1:2000



Ortofoto

Note

lunedì 17 marzo 2014

# COMUNE DI BASTIGLIA

## CENSIMENTO DEGLI EDIFICI NON STORICI IN TERRITORIO RURALE

Scheda n.ro	Edificio n.ro	foglio	mappali	Utilizzato
13	2	2	218	<input type="checkbox"/>

Tipologia  Uso attuale RESIDENZA E UFFICI

Stato di conservazione  Numero di edifici

Distanza dal territorio urbanizzato

Note



# COMUNE DI BASTIGLIA

## CENSIMENTO DEGLI EDIFICI NON STORICI IN TERRITORIO RURALE

Scheda n.ro

14

Data rilievo

01/05/2013

Rilevatore

SERGIO BRANCOLINI

Località Bastiglia

Toponimo ORTO

Via Borsara

Num. 43

Complesso edilizio

Unità edilizie:

Principali 3

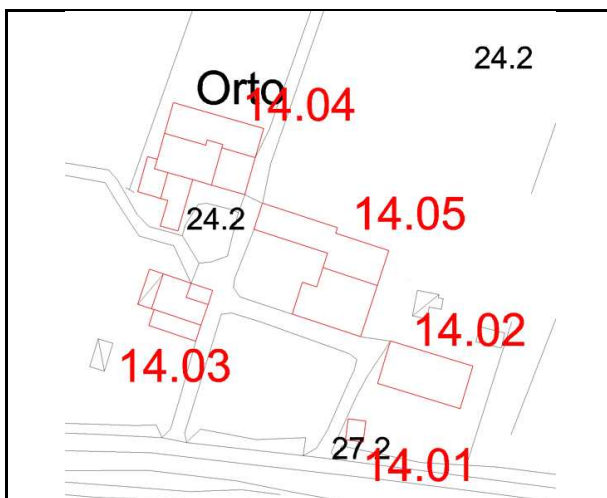
Specialistiche 1

Accessorie 1

Presenza area di pertinenza

Stato conservazione area di pertinenza

Buono



Estratto CTR - scala 1:2000



Estratto Catasto - scala 1:2000



Ortofoto

Note

lunedì 17 marzo 2014



# COMUNE DI BASTIGLIA

## CENSIMENTO DEGLI EDIFICI NON STORICI IN TERRITORIO RURALE

Scheda n.ro	Edificio n.ro	foglio	mappali	Utilizzato
<input type="text" value="14"/>	<input type="text" value="3"/>	<input type="text" value="2"/>	<input type="text" value="64"/>	<input checked="" type="checkbox"/>

Tipologia  Uso attuale

Stato di conservazione  Numero di edifici

Distanza dal territorio urbanizzato

Note



# COMUNE DI BASTIGLIA

## CENSIMENTO DEGLI EDIFICI NON STORICI IN TERRITORIO RURALE

Scheda n.ro

15

Data rilievo

01/05/2013

Rilevatore

SERGIO BRANCOLINI

Località Bastiglia

Toponimo CASA BERTANI

Via Borsara

Num.

Complesso edilizio

Unità edilizie:

Principali 1

Specialistiche 1

Accessorie 1

Presenza area di pertinenza

Stato conservazione area di pertinenza

Buono



Estratto CTR - scala 1:2000



Estratto Catasto - scala 1:2000



Ortofoto

Note

lunedì 17 marzo 2014

# COMUNE DI BASTIGLIA

## CENSIMENTO DEGLI EDIFICI NON STORICI IN TERRITORIO RURALE

Scheda n.ro	Edificio n.ro	foglio	mappali	Utilizzato
<input type="text" value="15"/>	<input type="text" value="1"/>	<input type="text" value="2"/>	<input type="text" value="58"/>	<input checked="" type="checkbox"/>

Tipologia  Uso attuale

Stato di conservazione  Numero di edifici

Distanza dal territorio urbanizzato

Note



# COMUNE DI BASTIGLIA

## CENSIMENTO DEGLI EDIFICI NON STORICI IN TERRITORIO RURALE

Scheda n.ro	Edificio n.ro	foglio	mappali	Utilizzato
<input type="text" value="15"/>	<input type="text" value="3"/>	<input type="text" value="2"/>	<input type="text" value="222"/>	<input checked="" type="checkbox"/>

Tipologia  Uso attuale

Stato di conservazione  Numero di edifici

Distanza dal territorio urbanizzato

Note



# COMUNE DI BASTIGLIA

## CENSIMENTO DEGLI EDIFICI NON STORICI IN TERRITORIO RURALE

Scheda n.ro

16

Data rilievo

01/05/2013

Rilevatore

SERGIO BRANCOLINI

Località Bastiglia

Toponimo

Via Borsara

Num.

Complesso edilizio

Unità edilizie:

Principali 3

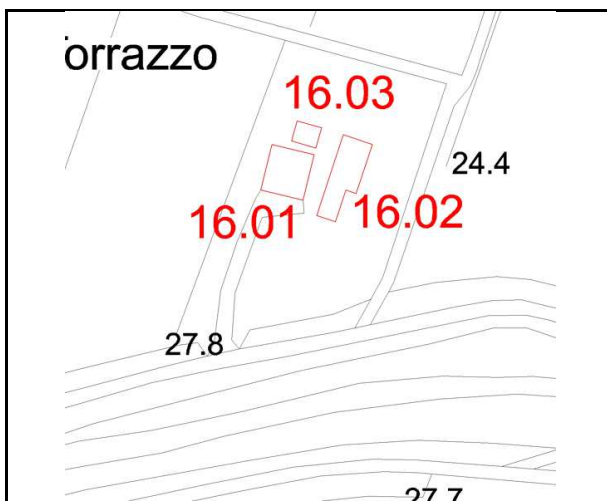
Specialistiche 0

Accessorie 0

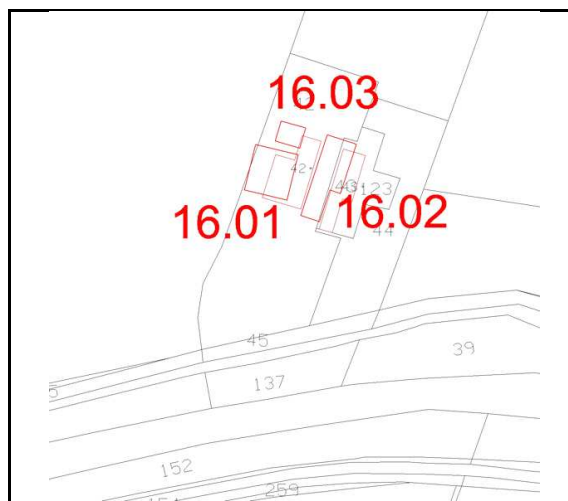
Presenza area di pertinenza

Stato conservazione area di pertinenza

Buono



Estratto CTR - scala 1:2000



Estratto Catasto - scala 1:2000



Ortofoto

Note

lunedì 17 marzo 2014

# COMUNE DI BASTIGLIA

## CENSIMENTO DEGLI EDIFICI NON STORICI IN TERRITORIO RURALE

Scheda n.ro	Edificio n.ro	foglio	mappali	Utilizzato
16	1	2	42	<input checked="" type="checkbox"/>

Tipologia  Uso attuale

Stato di conservazione  Numero di edifici

Distanza dal territorio urbanizzato

Note



# COMUNE DI BASTIGLIA

## CENSIMENTO DEGLI EDIFICI NON STORICI IN TERRITORIO RURALE

<b>Scheda n.ro</b>	<b>Edificio n.ro</b>	<b>foglio</b>	<b>mappali</b>	<b>Utilizzato</b>
<input type="text" value="16"/>	<input type="text" value="2"/>	<input type="text" value="2"/>	<input type="text" value="42"/>	<input checked="" type="checkbox"/>

**Tipologia**  **Usò attual**

**Stato di conservazione**  **Numero di edifici**

**Distanza dal territorio urbanizzato**

**Note**

# COMUNE DI BASTIGLIA

## CENSIMENTO DEGLI EDIFICI NON STORICI IN TERRITORIO RURALE

Scheda n.ro

17

Data rilievo

01/05/2013

Rilevatore

SERGIO BRANCOLINI

Località Bastiglia

Toponimo TORRAZZO

Via Canale Naviglio

Num. 29

Complesso edilizio

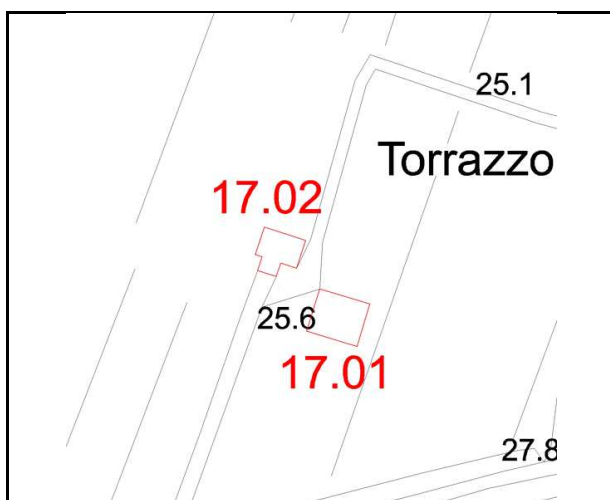
Unità edilizie:

Principali 1

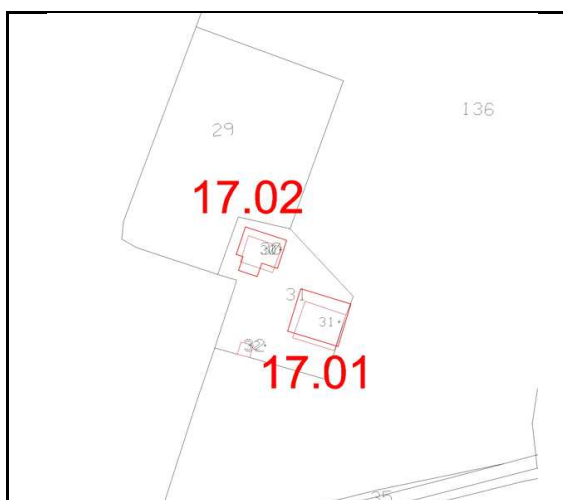
Specialistiche 1

Accessorie 1

Presenza area di pertinenza  Stato conservazione area di pertinenza



Estratto CTR - scala 1:2000



Estratto Catasto - scala 1:2000



Ortofoto

Note

lunedì 17 marzo 2014



# COMUNE DI BASTIGLIA

## CENSIMENTO DEGLI EDIFICI NON STORICI IN TERRITORIO RURALE

Scheda n.ro	Edificio n.ro	foglio	mappali	Utilizzato
<input type="text" value="17"/>	<input type="text" value="2"/>	<input type="text" value="2"/>	<input type="text" value="30"/>	<input checked="" type="checkbox"/>

Tipologia  Uso attuale

Stato di conservazione  Numero di edifici

Distanza dal territorio urbanizzato

Note



# COMUNE DI BASTIGLIA

## CENSIMENTO DEGLI EDIFICI NON STORICI IN TERRITORIO RURALE

Scheda n.ro

19

Data rilievo

01/05/2013

Rilevatore

SERGIO BRANCOLINI

Località Bastiglia

Toponimo

Via Canale Naviglio

Num. 25

Complesso edilizio

Unità edilizie:

Principali 0

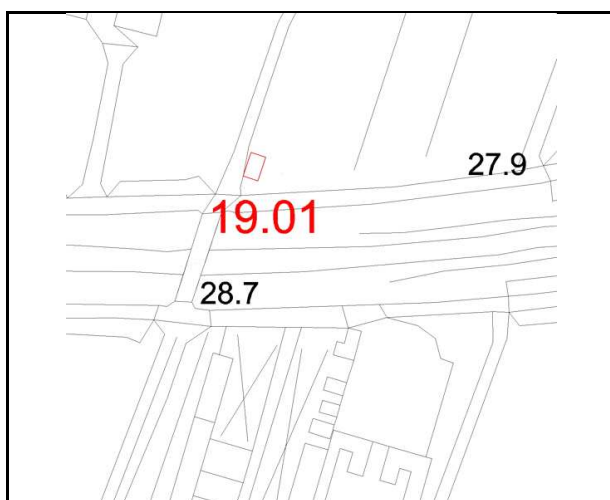
Specialistiche 0

Accessorie 0

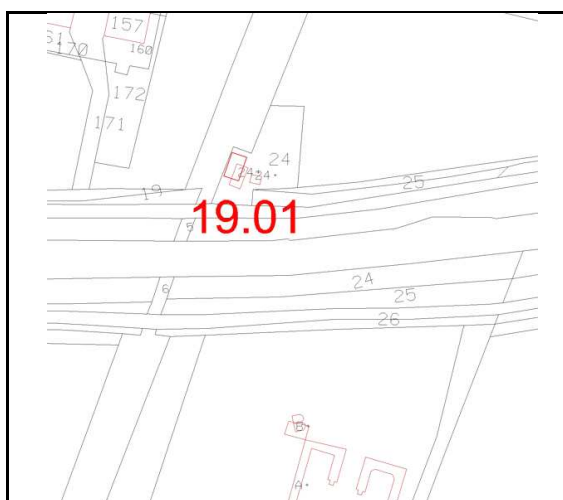
Presenza area di pertinenza

Stato conservazione area di pertinenza

Buono



Estratto CTR - scala 1:2000



Estratto Catasto - scala 1:2000



Ortofoto

Note

Presenza di un pozzo

lunedì 17 marzo 2014

# COMUNE DI BASTIGLIA

## CENSIMENTO DEGLI EDIFICI NON STORICI IN TERRITORIO RURALE

Scheda n.ro	Edificio n.ro	foglio	mappali	Utilizzato
19	1	2	24	<input checked="" type="checkbox"/>

Tipologia  Uso attuale

Stato di conservazione  Numero di edifici

Distanza dal territorio urbanizzato

Note



# COMUNE DI BASTIGLIA

## CENSIMENTO DEGLI EDIFICI NON STORICI IN TERRITORIO RURALE

Scheda n.ro

20

Data rilievo

01/05/2013

Rilevatore

SERGIO BRANCOLINI

Località Bastiglia

Toponimo S.ANNA

Via Canale Naviglio

Num.

Complesso edilizio

Unità edilizie:

Principali 0

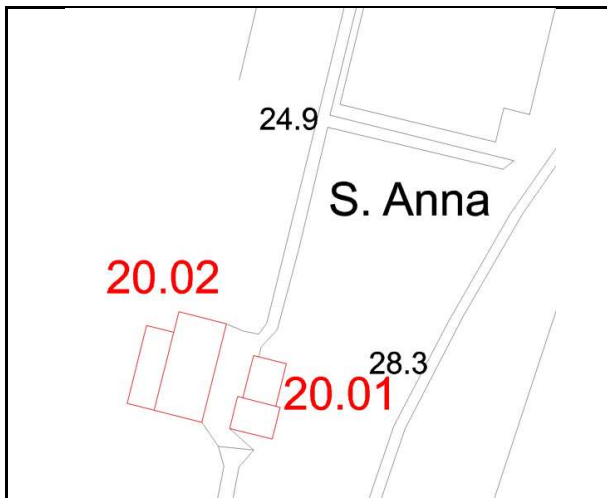
Specialistiche 0

Accessorie 0

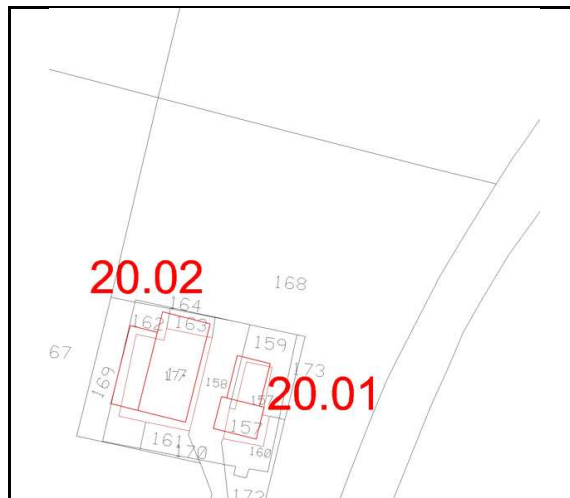
Presenza area di pertinenza

Stato conservazione area di pertinenza

Mediocre



Estratto CTR - scala 1:2000



Estratto Catasto - scala 1:2000



Ortofoto

Note

lunedì 17 marzo 2014

# COMUNE DI BASTIGLIA

## CENSIMENTO DEGLI EDIFICI NON STORICI IN TERRITORIO RURALE

Scheda n.ro	Edificio n.ro	foglio	mappali	Utilizzato
<input type="text" value="20"/>	<input type="text" value="1"/>	<input type="text" value="2"/>	<input type="text" value="157"/>	<input checked="" type="checkbox"/>

Tipologia  Uso attuale

Stato di conservazione  Numero di edifici

Distanza dal territorio urbanizzato

Note



# COMUNE DI BASTIGLIA

## CENSIMENTO DEGLI EDIFICI NON STORICI IN TERRITORIO RURALE

Scheda n.ro

21

Data rilievo

01/05/2013

Rilevatore

SERGIO BRANCOLINI

Località Bastiglia

Toponimo

Via Canale Naviglio

Num.

Complesso edilizio

Unità edilizie:

Principali 1

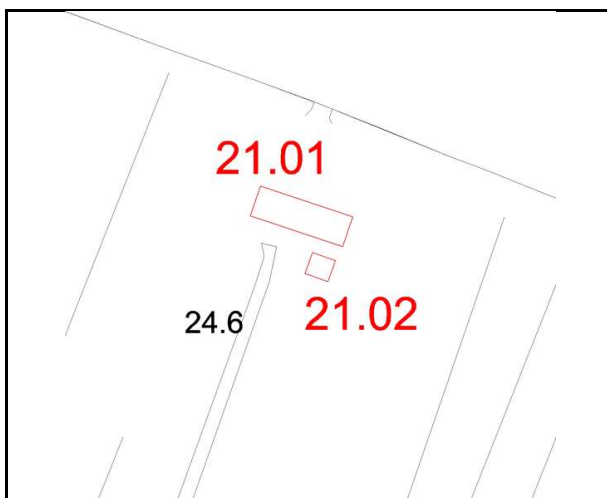
Specialistiche 1

Accessorie 1

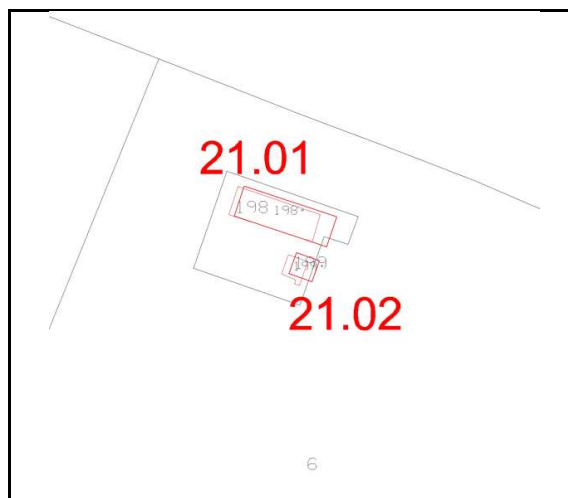
Presenza area di pertinenza

Stato conservazione area di pertinenza

Abbandonata



Estratto CTR - scala 1:2000



Estratto Catasto - scala 1:2000



Ortofoto

Note

lunedì 17 marzo 2014

# COMUNE DI BASTIGLIA

## CENSIMENTO DEGLI EDIFICI NON STORICI IN TERRITORIO RURALE

Scheda n.ro	Edificio n.ro	foglio	mappali	Utilizzato
21	2	2	198	<input type="checkbox"/>

Tipologia Altro manufatto (proservizio, pozzo, pilastri) Uso attuale POLLAIO

Stato di conservazione Forte degrado, rudere Numero di edifici 0

Distanza dal territorio urbanizzato

Note



# COMUNE DI BASTIGLIA

## CENSIMENTO DEGLI EDIFICI NON STORICI IN TERRITORIO RURALE

Scheda n.ro

22

Data rilievo

01/05/2013

Rilevatore

SERGIO BRANCOLINI

Località Bastiglia

Toponimo

Via Canaletto

Num.

Complesso edilizio

Unità edilizie:

Principali 2

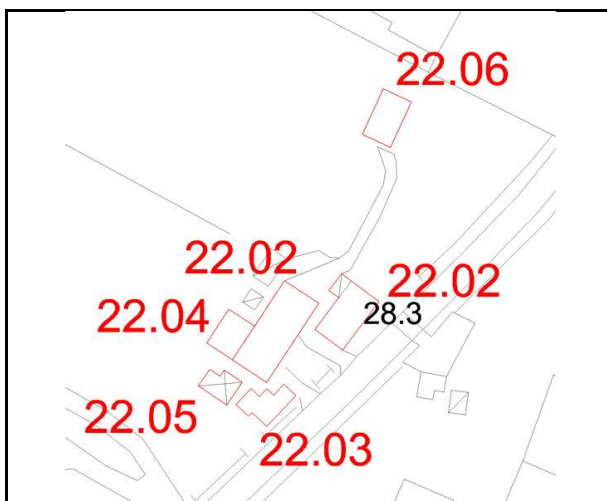
Specialistiche 1

Accessorie 0

Presenza area di pertinenza

Stato conservazione area di pertinenza

Mediocre



Estratto CTR - scala 1:2000



Estratto Catasto - scala 1:2000



Ortofoto

Note

lunedì 17 marzo 2014



# COMUNE DI BASTIGLIA

## CENSIMENTO DEGLI EDIFICI NON STORICI IN TERRITORIO RURALE

Scheda n.ro	Edificio n.ro	foglio	mappali	Utilizzato
22	1	3	37	<input type="checkbox"/>

Tipologia Edificio residenziali per braccianti      Uso attuale RESIDENZA

Stato di conservazione Cattivo      Numero di edifici 0

Distanza dal territorio urbanizzato

Note



# COMUNE DI BASTIGLIA

## CENSIMENTO DEGLI EDIFICI NON STORICI IN TERRITORIO RURALE

Scheda n.ro	Edificio n.ro	foglio	mappali	Utilizzato
22	2	3	32	<input type="checkbox"/>

Tipologia Casa colonica      Uso attuale RESIDENZA

Stato di conservazione Mediocre      Numero di edifici 0

Distanza dal territorio urbanizzato

Note



# COMUNE DI BASTIGLIA

## CENSIMENTO DEGLI EDIFICI NON STORICI IN TERRITORIO RURALE

Scheda n.ro	Edificio n.ro	foglio	mappali	Utilizzato
<input type="text" value="22"/>	<input type="text" value="4"/>	<input type="text" value="3"/>	<input type="text" value="33"/>	<input checked="" type="checkbox"/>

Tipologia  Uso attuale

Stato di conservazione  Numero di edifici

Distanza dal territorio urbanizzato

Note



# COMUNE DI BASTIGLIA

## CENSIMENTO DEGLI EDIFICI NON STORICI IN TERRITORIO RURALE


Scheda n.ro	Edificio n.ro	foglio	mappali	Utilizzato
22	6	3	non accatastato	<input type="checkbox"/>

Tipologia Altro manufatto (proservizio, pozzo, pilastri) Uso attuale PORCILAIA

Stato di conservazione Forte degrado, rudere Numero di edifici 0

Distanza dal territorio urbanizzato

Note



# COMUNE DI BASTIGLIA

## CENSIMENTO DEGLI EDIFICI NON STORICI IN TERRITORIO RURALE

Scheda n.ro

23

Data rilievo

01/05/2013

Rilevatore

SERGIO BRANCOLINI

Località Bastiglia

Toponimo CASIGLIE

Via SS Abetone Brennero

Num.

Complesso edilizio

Unità edilizie:

Principali 0

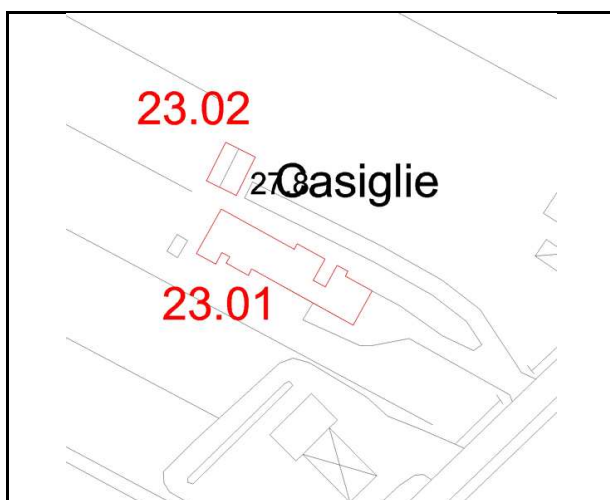
Specialistiche 0

Accessorie 0

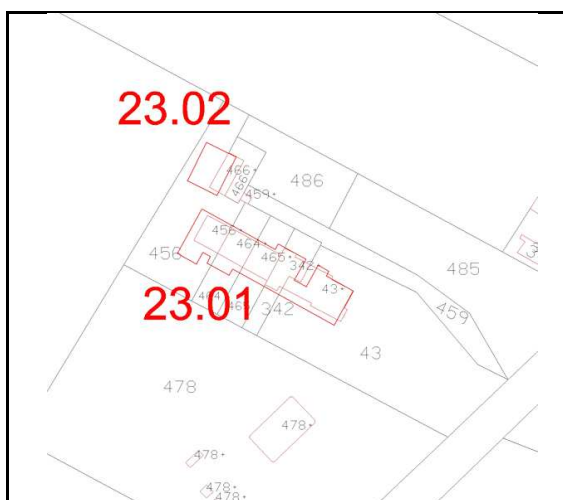
Presenza area di pertinenza

Stato conservazione area di pertinenza

Buono



Estratto CTR - scala 1:2000



Estratto Catasto - scala 1:2000



Ortofoto

Note

lunedì 17 marzo 2014

# COMUNE DI BASTIGLIA

## CENSIMENTO DEGLI EDIFICI NON STORICI IN TERRITORIO RURALE

Scheda n.ro	Edificio n.ro	foglio	mappali	Utilizzato
<input type="text" value="23"/>	<input type="text" value="1"/>	<input type="text" value="3"/>	<input type="text" value="43,342,465,464,"/>	<input checked="" type="checkbox"/>

Tipologia  Uso attuale

Stato di conservazione  Numero di edifici

Distanza dal territorio urbanizzato

Note



# COMUNE DI BASTIGLIA

## CENSIMENTO DEGLI EDIFICI NON STORICI IN TERRITORIO RURALE

Scheda n.ro	Edificio n.ro	foglio	mappali	Utilizzato
<input type="text" value="23"/>	<input type="text" value="2"/>	<input type="text" value="3"/>	<input type="text" value="466"/>	<input checked="" type="checkbox"/>

Tipologia  Uso attuale

Stato di conservazione  Numero di edifici

Distanza dal territorio urbanizzato

Note



# COMUNE DI BASTIGLIA

## CENSIMENTO DEGLI EDIFICI NON STORICI IN TERRITORIO RURALE

Scheda n.ro

24

Data rilievo

01/05/2013

Rilevatore

SERGIO BRANCOLINI

Località Bastiglia

Toponimo C. RAISINI

Via SS Abetone Brennero

Num. 34,36

Complesso edilizio

Unità edilizie:

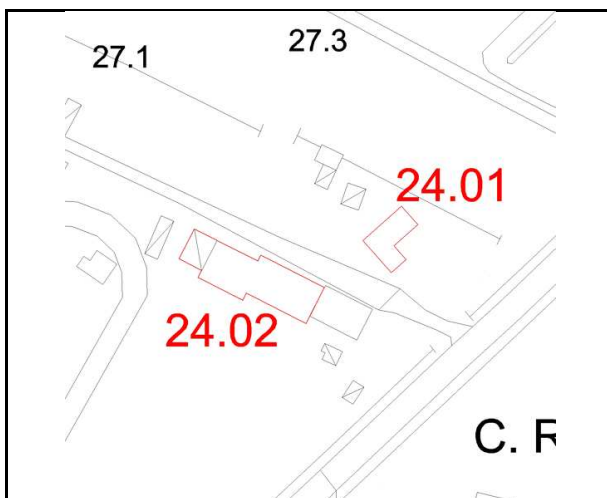
Principali 1

Specialistiche 1

Accessorie 0

Presenza area di pertinenza

Stato conservazione area di pertinenza Buono



Estratto CTR - scala 1:2000



Estratto Catasto - scala 1:2000



Ortofoto

Note

lunedì 17 marzo 2014



# COMUNE DI BASTIGLIA

## CENSIMENTO DEGLI EDIFICI NON STORICI IN TERRITORIO RURALE

Scheda n.ro	Edificio n.ro	foglio	mappali	Utilizzato
<input type="text" value="24"/>	<input type="text" value="1"/>	<input type="text" value="3"/>	<input type="text" value="417"/>	<input checked="" type="checkbox"/>

Tipologia  Uso attuale

Stato di conservazione  Numero di edifici

Distanza dal territorio urbanizzato

Note



# COMUNE DI BASTIGLIA

## CENSIMENTO DEGLI EDIFICI NON STORICI IN TERRITORIO RURALE

Scheda n.ro	Edificio n.ro	foglio	mappali	Utilizzato
<input type="text" value="24"/>	<input type="text" value="2"/>	<input type="text" value="3"/>	<input type="text" value="417"/>	<input checked="" type="checkbox"/>

Tipologia  Uso attuale

Stato di conservazione  Numero di edifici

Distanza dal territorio urbanizzato

Note



# COMUNE DI BASTIGLIA

## CENSIMENTO DEGLI EDIFICI NON STORICI IN TERRITORIO RURALE

Scheda n.ro

25

Data rilievo

01/05/2013

Rilevatore

SERGIO BRANCOLINI

Località Bastiglia

Toponimo CASA NAVA

Via SS Abetone Brennero

Num.

Complesso edilizio

Unità edilizie:

Principali 1

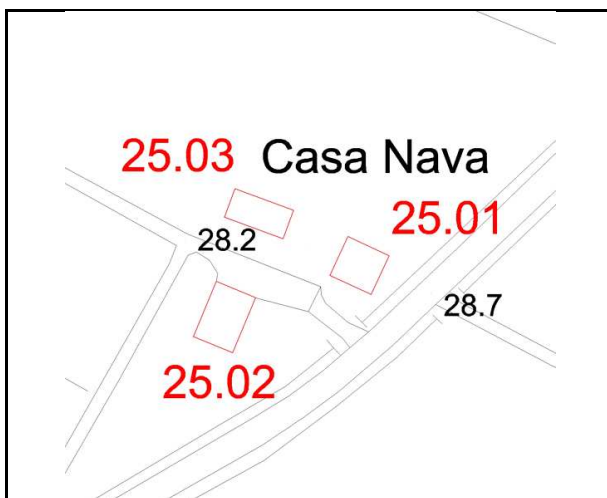
Specialistiche 1

Accessorie 1

Presenza area di pertinenza

Stato conservazione area di pertinenza

Mediocre



Estratto CTR - scala 1:2000



Estratto Catasto - scala 1:2000



Ortofoto

Note

Pozzo a ridosso del fabbricato 25.2

lunedì 17 marzo 2014

# COMUNE DI BASTIGLIA

## CENSIMENTO DEGLI EDIFICI NON STORICI IN TERRITORIO RURALE

Scheda n.ro	Edificio n.ro	foglio	mappali	Utilizzato
25	1	3	487	<input type="checkbox"/>

Tipologia  Uso attuale

Stato di conservazione  Numero di edifici

Distanza dal territorio urbanizzato

Note



# COMUNE DI BASTIGLIA

## CENSIMENTO DEGLI EDIFICI NON STORICI IN TERRITORIO RURALE

Scheda n.ro

26

Data rilievo

01/05/2013

Rilevatore

SERGIO BRANCOLINI

Località Bastiglia

Toponimo

Via SS Abetone Brennero

Num.

Complesso edilizio

Unità edilizie:

Principali 1

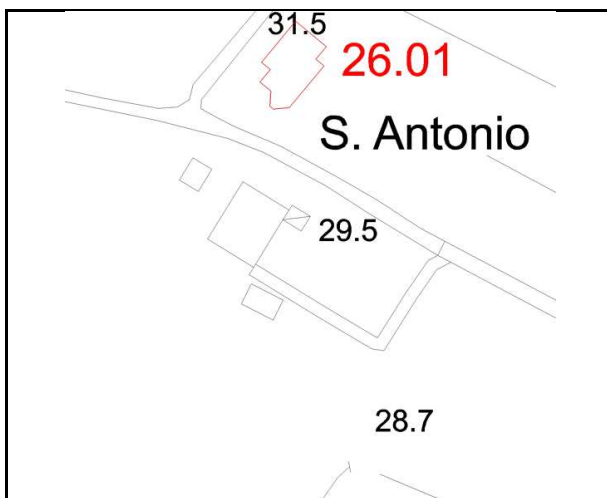
Specialistiche 1

Accessorie 1

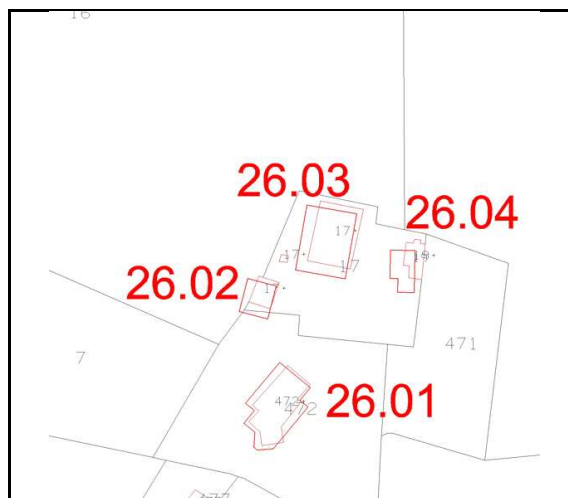
Presenza area di pertinenza

Stato conservazione area di pertinenza

Buono



Estratto CTR - scala 1:2000



Estratto Catasto - scala 1:2000



Ortofoto

Note

lunedì 17 marzo 2014

# COMUNE DI BASTIGLIA

## CENSIMENTO DEGLI EDIFICI NON STORICI IN TERRITORIO RURALE

Scheda n.ro	Edificio n.ro	foglio	mappali	Utilizzato
<input type="text" value="26"/>	<input type="text" value="1"/>	<input type="text" value="3"/>	<input type="text" value="472"/>	<input checked="" type="checkbox"/>

Tipologia  Uso attuale

Stato di conservazione  Numero di edifici

Distanza dal territorio urbanizzato

Note



# COMUNE DI BASTIGLIA

## CENSIMENTO DEGLI EDIFICI NON STORICI IN TERRITORIO RURALE

Scheda n.ro	Edificio n.ro	foglio	mappali	Utilizzato
<input type="text" value="26"/>	<input type="text" value="2"/>	<input type="text" value="3"/>	<input type="text" value="17"/>	<input checked="" type="checkbox"/>

Tipologia  Uso attuale

Stato di conservazione  Numero di edifici

Distanza dal territorio urbanizzato

Note



# COMUNE DI BASTIGLIA

## CENSIMENTO DEGLI EDIFICI NON STORICI IN TERRITORIO RURALE

Scheda n.ro

27

Data rilievo

01/05/2013

Rilevatore

SERGIO BRANCOLINI

Località Bastiglia

Toponimo S.ANTONIO

Via SS. Abetone Brennero

Num.

Complesso edilizio

Unità edilizie:

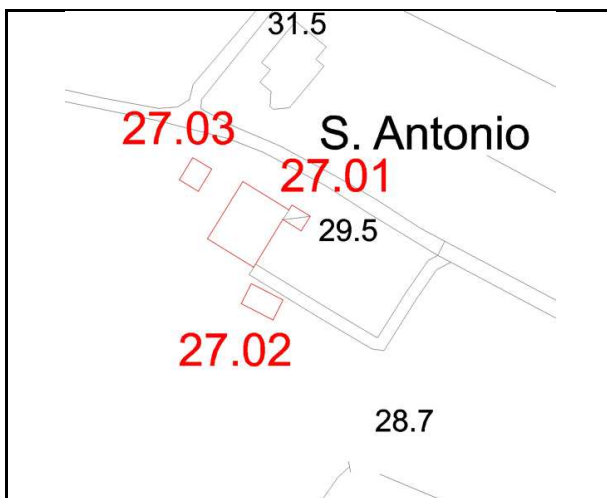
Principali

Specialistiche

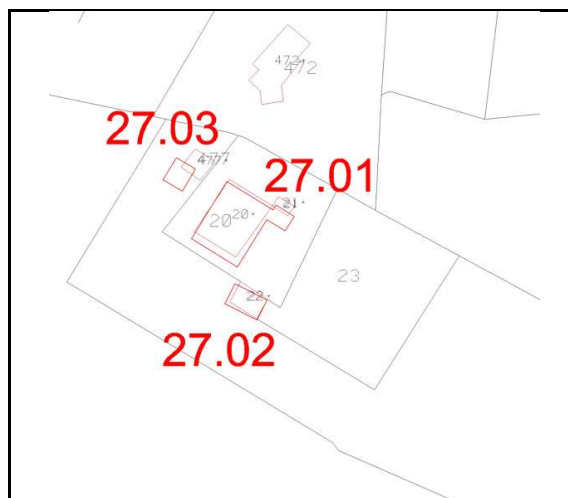
Accessorie

Presenza area di pertinenza

Stato conservazione area di pertinenza



Estratto CTR - scala 1:2000



Estratto Catasto - scala 1:2000



Ortofoto

Note

lunedì 17 marzo 2014



# COMUNE DI BASTIGLIA

## CENSIMENTO DEGLI EDIFICI NON STORICI IN TERRITORIO RURALE

Scheda n.ro	Edificio n.ro	foglio	mappali	Utilizzato
<input type="text" value="27"/>	<input type="text" value="1"/>	<input type="text" value="3"/>	<input type="text" value="20"/>	<input checked="" type="checkbox"/>

Tipologia  Uso attuale

Stato di conservazione  Numero di edifici

Distanza dal territorio urbanizzato

Note



# COMUNE DI BASTIGLIA

## CENSIMENTO DEGLI EDIFICI NON STORICI IN TERRITORIO RURALE

Scheda n.ro	Edificio n.ro	foglio	mappali	Utilizzato
<input type="text" value="27"/>	<input type="text" value="2"/>	<input type="text" value="3"/>	<input type="text" value="22"/>	<input checked="" type="checkbox"/>

Tipologia  Uso attuale

Stato di conservazione  Numero di edifici

Distanza dal territorio urbanizzato

Note



# COMUNE DI BASTIGLIA

## CENSIMENTO DEGLI EDIFICI NON STORICI IN TERRITORIO RURALE

Scheda n.ro	Edificio n.ro	foglio	mappali	Utilizzato
<input type="text" value="27"/>	<input type="text" value="3"/>	<input type="text" value="3"/>	<input type="text" value="477"/>	<input checked="" type="checkbox"/>

Tipologia  Uso attuale

Stato di conservazione  Numero di edifici

Distanza dal territorio urbanizzato

Note



# COMUNE DI BASTIGLIA

## CENSIMENTO DEGLI EDIFICI NON STORICI IN TERRITORIO RURALE

Scheda n.ro

31

Data rilievo

01/05/2013

Rilevatore

SERGIO BRANCOLINI

Località Bastiglia

Toponimo

Via

Num.

Complesso edilizio

Unità edilizie:

Principali 3

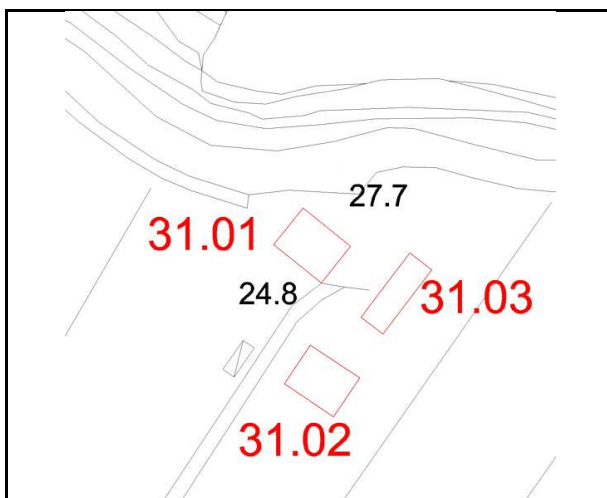
Specialistiche 0

Accessorie 0

Presenza area di pertinenza

Stato conservazione area di pertinenza

Buono



Estratto CTR - scala 1:2000



Estratto Catasto - scala 1:2000



Ortofoto

Note

lunedì 17 marzo 2014

# COMUNE DI BASTIGLIA

## CENSIMENTO DEGLI EDIFICI NON STORICI IN TERRITORIO RURALE

Scheda n.ro	Edificio n.ro	foglio	mappali	Utilizzato
<input type="text" value="31"/>	<input type="text" value="1"/>	<input type="text" value="5"/>	<input type="text" value="67"/>	<input checked="" type="checkbox"/>

Tipologia  Uso attuale

Stato di conservazione  Numero di edifici

Distanza dal territorio urbanizzato

Note



# COMUNE DI BASTIGLIA

## CENSIMENTO DEGLI EDIFICI NON STORICI IN TERRITORIO RURALE

Scheda n.ro	Edificio n.ro	foglio	mappali	Utilizzato
<input type="text" value="31"/>	<input type="text" value="2"/>	<input type="text" value="5"/>	<input type="text" value="409"/>	<input checked="" type="checkbox"/>

Tipologia  Uso attuale

Stato di conservazione  Numero di edifici

Distanza dal territorio urbanizzato

Note



# COMUNE DI BASTIGLIA

## CENSIMENTO DEGLI EDIFICI NON STORICI IN TERRITORIO RURALE

Scheda n.ro	Edificio n.ro	foglio	mappali	Utilizzato
<input type="text" value="31"/>	<input type="text" value="3"/>	<input type="text" value="5"/>	<input type="text" value="410"/>	<input checked="" type="checkbox"/>

Tipologia  Uso attuale

Stato di conservazione  Numero di edifici

Distanza dal territorio urbanizzato

Note



# COMUNE DI BASTIGLIA

## CENSIMENTO DEGLI EDIFICI NON STORICI IN TERRITORIO RURALE

Scheda n.ro

32

Data rilievo

01/05/2013

Rilevatore

SERGIO BRANCOLINI

Località Bastiglia

Toponimo

Via

Num.

Complesso edilizio

Unità edilizie:

Principali 0

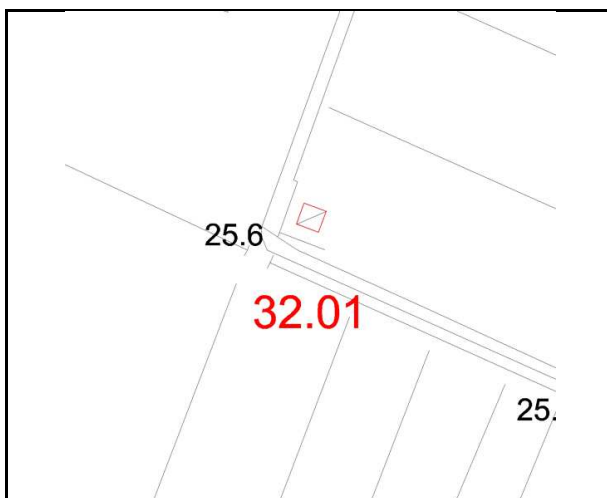
Specialistiche 0

Accessorie 0

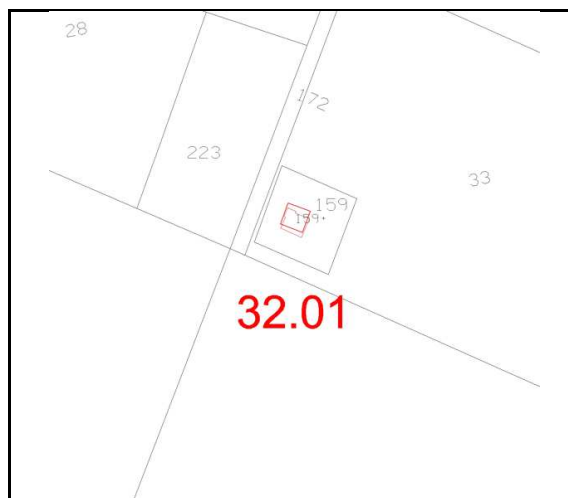
Presenza area di pertinenza

Stato conservazione area di pertinenza

Mediocre



Estratto CTR - scala 1:2000



Estratto Catasto - scala 1:2000



Ortofoto

Note

lunedì 17 marzo 2014



# COMUNE DI BASTIGLIA

## CENSIMENTO DEGLI EDIFICI NON STORICI IN TERRITORIO RURALE

Scheda n.ro	Edificio n.ro	foglio	mappali	Utilizzato
<input type="text" value="32"/>	<input type="text" value="1"/>	<input type="text" value="5"/>	<input type="text" value="159"/>	<input checked="" type="checkbox"/>

Tipologia  Uso attuale

Stato di conservazione  Numero di edifici

Distanza dal territorio urbanizzato

Note



# COMUNE DI BASTIGLIA

## CENSIMENTO DEGLI EDIFICI NON STORICI IN TERRITORIO RURALE

Scheda n.ro

33

Data rilievo

01/05/2013

Rilevatore

SERGIO BRANCOLINI

Località Bastiglia

Toponimo

Via VIA CHIAVICHE

Num.

Complesso edilizio

Unità edilizie:

Principali 3

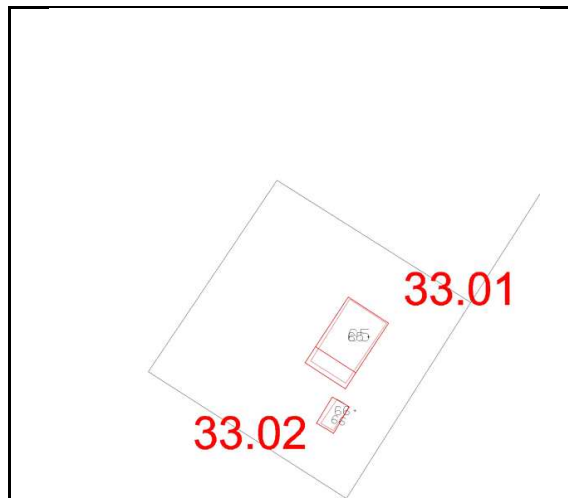
Specialistiche 0

Accessorie 0

Presenza area di pertinenza  Stato conservazione area di pertinenza



Estratto CTR - scala 1:2000



Estratto Catasto - scala 1:2000



Ortofoto

Note

lunedì 17 marzo 2014

# COMUNE DI BASTIGLIA

## CENSIMENTO DEGLI EDIFICI NON STORICI IN TERRITORIO RURALE

Scheda n.ro	Edificio n.ro	foglio	mappali	Utilizzato
<input type="text" value="33"/>	<input type="text" value="1"/>	<input type="text" value="5"/>	<input type="text" value="65"/>	<input type="checkbox"/>

Tipologia  Uso attuale

Stato di conservazione  Numero di edifici

Distanza dal territorio urbanizzato

Note



# COMUNE DI BASTIGLIA

## CENSIMENTO DEGLI EDIFICI NON STORICI IN TERRITORIO RURALE

Scheda n.ro	Edificio n.ro	foglio	mappali	Utilizzato
<input type="text" value="33"/>	<input type="text" value="2"/>	<input type="text" value="5"/>	<input type="text" value="66"/>	<input checked="" type="checkbox"/>

Tipologia  Uso attuale

Stato di conservazione  Numero di edifici

Distanza dal territorio urbanizzato

Note



# COMUNE DI BASTIGLIA

## CENSIMENTO DEGLI EDIFICI NON STORICI IN TERRITORIO RURALE

Scheda n.ro

34

Data rilievo

01/05/2013

Rilevatore

SERGIO BRANCOLINI

Località Bastiglia

Toponimo

Via

Num.

Complesso edilizio

Unità edilizie:

Principali 1

Specialistiche 0

Accessorie 1

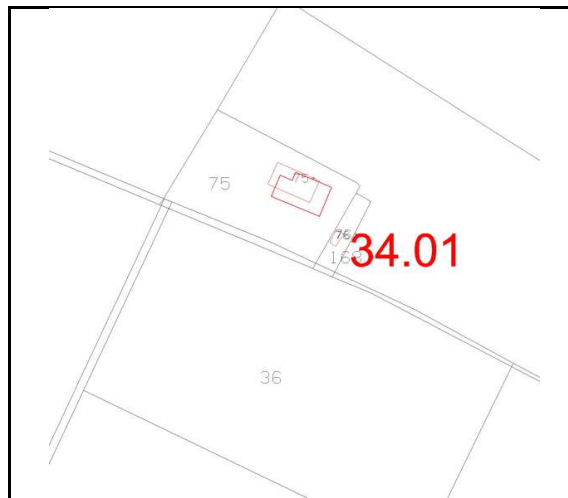
Presenza area di pertinenza

Stato conservazione area di pertinenza

Buono



Estratto CTR - scala 1:2000



Estratto Catasto - scala 1:2000



Ortofoto

Note

COPERTO COMPLETAMENTE DA VEGETAZIONE - ESSENZE ALBOREE E PIOPPETO A COLTIVAZIO

lunedì 17 marzo 2014

# COMUNE DI BASTIGLIA

## CENSIMENTO DEGLI EDIFICI NON STORICI IN TERRITORIO RURALE


Scheda n.ro	Edificio n.ro	foglio	mappali	Utilizzato
<input type="text" value="34"/>	<input type="text" value="1"/>	<input type="text" value="5"/>	<input type="text" value="75"/>	<input checked="" type="checkbox"/>

Tipologia  Uso attuale

Stato di conservazione  Numero di edifici

Distanza dal territorio urbanizzato

Note



# COMUNE DI BASTIGLIA

## CENSIMENTO DEGLI EDIFICI NON STORICI IN TERRITORIO RURALE

Scheda n.ro

35

Data rilievo

01/05/2013

Rilevatore

SERGIO BRANCOLINI

Località Bastiglia

Toponimo

Via VIA CHIAVICHE

Num.

Complesso edilizio

Unità edilizie:

Principali 1

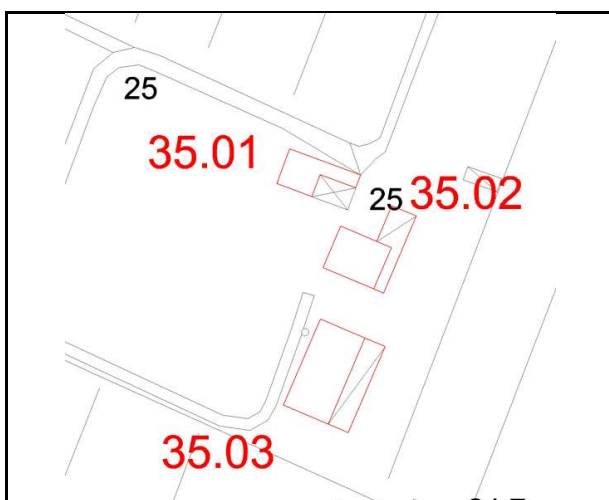
Specialistiche 1

Accessorie 0

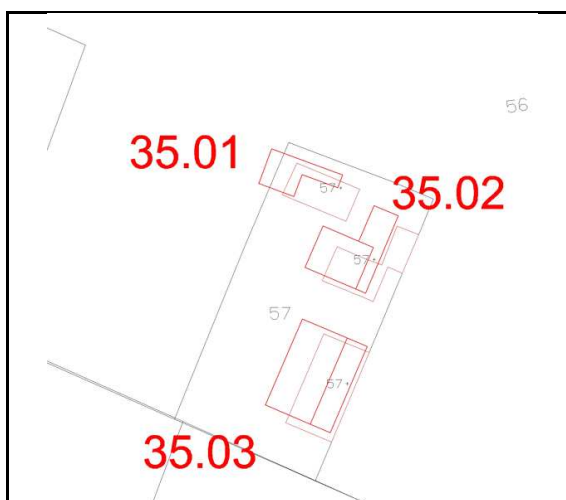
Presenza area di pertinenza

Stato conservazione area di pertinenza

Mediocre



Estratto CTR - scala 1:2000



Estratto Catasto - scala 1:2000



Ortofoto

Note

lunedì 17 marzo 2014

# COMUNE DI BASTIGLIA

## CENSIMENTO DEGLI EDIFICI NON STORICI IN TERRITORIO RURALE

Scheda n.ro	Edificio n.ro	foglio	mappali	Utilizzato
<input type="text" value="35"/>	<input type="text" value="1"/>	<input type="text" value="5"/>	<input type="text" value="57"/>	<input checked="" type="checkbox"/>

Tipologia  Uso attuale

Stato di conservazione  Numero di edifici

Distanza dal territorio urbanizzato

Note





# COMUNE DI BASTIGLIA

## CENSIMENTO DEGLI EDIFICI NON STORICI IN TERRITORIO RURALE

Scheda n.ro	Edificio n.ro	foglio	mappali	Utilizzato
<input type="text" value="35"/>	<input type="text" value="2"/>	<input type="text" value="5"/>	<input type="text" value="57"/>	<input checked="" type="checkbox"/>

Tipologia  Uso attuale

Stato di conservazione  Numero di edifici

Distanza dal territorio urbanizzato

Note



# COMUNE DI BASTIGLIA

## CENSIMENTO DEGLI EDIFICI NON STORICI IN TERRITORIO RURALE

Scheda n.ro

36

Data rilievo

01/05/2013

Rilevatore

SERGIO BRANCOLINI

Località Bastiglia

Toponimo

Via VIA CHIAVICHE

Num.

Complesso edilizio

Unità edilizie:

Principali 2

Specialistiche 1

Accessorie 0

Presenza area di pertinenza

Stato conservazione area di pertinenza

Abbandonata



Estratto CTR - scala 1:2000



Estratto Catasto - scala 1:2000



Ortofoto

Note

lunedì 17 marzo 2014

# COMUNE DI BASTIGLIA

## CENSIMENTO DEGLI EDIFICI NON STORICI IN TERRITORIO RURALE

Scheda n.ro	Edificio n.ro	foglio	mappali	Utilizzato
<input type="text" value="36"/>	<input type="text" value="1"/>	<input type="text" value="5"/>	<input type="text" value="135"/>	<input type="checkbox"/>

Tipologia  Uso attuale

Stato di conservazione  Numero di edifici

Distanza dal territorio urbanizzato

Note



# COMUNE DI BASTIGLIA

## CENSIMENTO DEGLI EDIFICI NON STORICI IN TERRITORIO RURALE

Scheda n.ro	Edificio n.ro	foglio	mappali	Utilizzato
<input type="text" value="36"/>	<input type="text" value="2"/>	<input type="text" value="5"/>	<input type="text" value="161"/>	<input checked="" type="checkbox"/>

Tipologia  Uso attuale

Stato di conservazione  Numero di edifici

Distanza dal territorio urbanizzato

Note



# COMUNE DI BASTIGLIA

## CENSIMENTO DEGLI EDIFICI NON STORICI IN TERRITORIO RURALE

Scheda n.ro

37

Data rilievo

01/05/2013

Rilevatore

SERGIO BRANCOLINI

Località Bastiglia

Toponimo

Via VIA CHIAVICHE

Num.

Complesso edilizio

Unità edilizie:

Principali 0

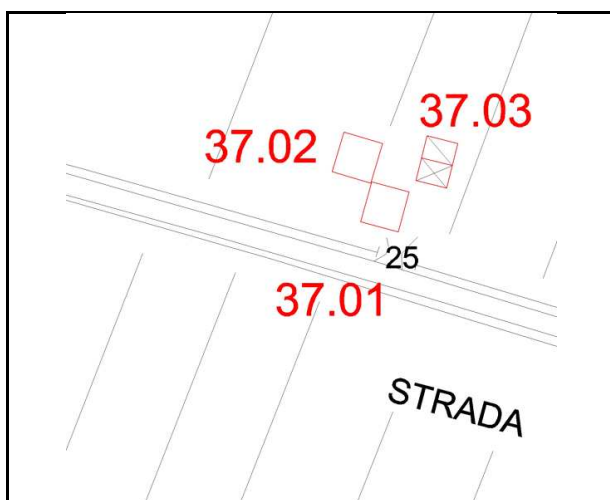
Specialistiche 0

Accessorie 0

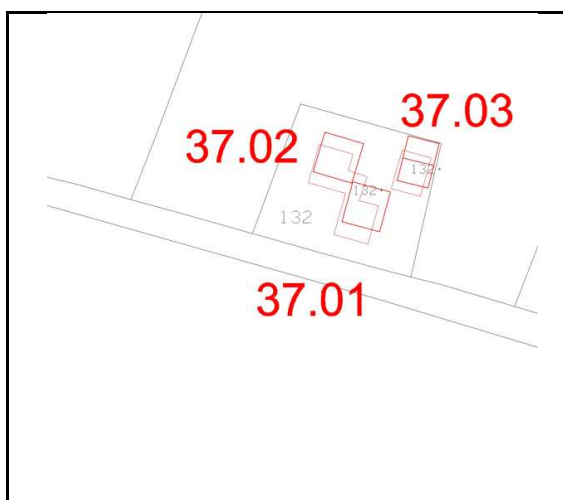
Presenza area di pertinenza

Stato conservazione area di pertinenza

Mediocre



Estratto CTR - scala 1:2000



Estratto Catasto - scala 1:2000



Ortofoto

Note

lunedì 17 marzo 2014

# COMUNE DI BASTIGLIA

## CENSIMENTO DEGLI EDIFICI NON STORICI IN TERRITORIO RURALE

Scheda n.ro	Edificio n.ro	foglio	mappali	Utilizzato
<input type="text" value="37"/>	<input type="text" value="1"/>	<input type="text" value="5"/>	<input type="text" value="132"/>	<input checked="" type="checkbox"/>

Tipologia  Uso attuale

Stato di conservazione  Numero di edifici

Distanza dal territorio urbanizzato

Note



# COMUNE DI BASTIGLIA

## CENSIMENTO DEGLI EDIFICI NON STORICI IN TERRITORIO RURALE

Scheda n.ro	Edificio n.ro	foglio	mappali	Utilizzato
<input type="text" value="37"/>	<input type="text" value="2"/>	<input type="text" value="5"/>	<input type="text" value="132"/>	<input checked="" type="checkbox"/>

Tipologia  Uso attuale

Stato di conservazione  Numero di edifici

Distanza dal territorio urbanizzato

Note



# COMUNE DI BASTIGLIA

## CENSIMENTO DEGLI EDIFICI NON STORICI IN TERRITORIO RURALE

Scheda n.ro	Edificio n.ro	foglio	mappali	Utilizzato
<input type="text" value="37"/>	<input type="text" value="3"/>	<input type="text" value="5"/>	<input type="text" value="132"/>	<input type="checkbox"/>

Tipologia  Uso attuale

Stato di conservazione  Numero di edifici

Distanza dal territorio urbanizzato

Note





# COMUNE DI BASTIGLIA

## CENSIMENTO DEGLI EDIFICI NON STORICI IN TERRITORIO RURALE

Scheda n.ro

38

Data rilievo

01/05/2013

Rilevatore

SERGIO BRANCOLINI

Località Bastiglia

Toponimo LA SEIDENARI

Via VIA CHIAVICHE

Num.

Complesso edilizio

Unità edilizie:

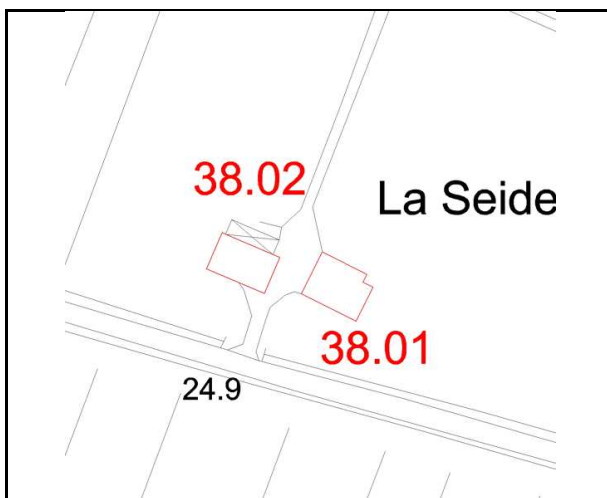
Principali

Specialistiche

Accessorie

Presenza area di pertinenza

Stato conservazione area di pertinenza



Estratto CTR - scala 1:2000



Estratto Catasto - scala 1:2000



Ortofoto

Note

lunedì 17 marzo 2014

# COMUNE DI BASTIGLIA

## CENSIMENTO DEGLI EDIFICI NON STORICI IN TERRITORIO RURALE

Scheda n.ro	Edificio n.ro	foglio	mappali	Utilizzato
<input type="text" value="38"/>	<input type="text" value="2"/>	<input type="text" value="5"/>	<input type="text" value="126"/>	<input type="checkbox"/>

Tipologia  Uso attuale

Stato di conservazione  Numero di edifici

Distanza dal territorio urbanizzato

Note



# COMUNE DI BASTIGLIA

## CENSIMENTO DEGLI EDIFICI NON STORICI IN TERRITORIO RURALE

Scheda n.ro

39

Data rilievo

01/05/2013

Rilevatore

SERGIO BRANCOLINI

Località Bastiglia

Toponimo

Via VIA CHIAVICHE

Num. 3

Complesso edilizio

Unità edilizie:

Principali 1

Specialistiche 0

Accessorie 1

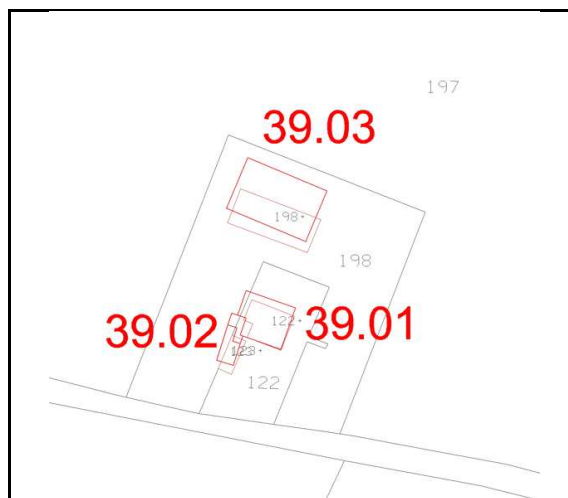
Presenza area di pertinenza

Stato conservazione area di pertinenza

Mediocre



Estratto CTR - scala 1:2000



Estratto Catasto - scala 1:2000



Ortofoto

Note

lunedì 17 marzo 2014

# COMUNE DI BASTIGLIA

## CENSIMENTO DEGLI EDIFICI NON STORICI IN TERRITORIO RURALE

Scheda n.ro	Edificio n.ro	foglio	mappali	Utilizzato
<input type="text" value="39"/>	<input type="text" value="1"/>	<input type="text" value="5"/>	<input type="text" value="122"/>	<input checked="" type="checkbox"/>

Tipologia  Uso attuale

Stato di conservazione  Numero di edifici

Distanza dal territorio urbanizzato

Note



# COMUNE DI BASTIGLIA

## CENSIMENTO DEGLI EDIFICI NON STORICI IN TERRITORIO RURALE

Scheda n.ro	Edificio n.ro	foglio	mappali	Utilizzato
<input type="text" value="39"/>	<input type="text" value="2"/>	<input type="text" value="5"/>	<input type="text" value="123"/>	<input checked="" type="checkbox"/>

Tipologia  Uso attuale

Stato di conservazione  Numero di edifici

Distanza dal territorio urbanizzato

Note



# COMUNE DI BASTIGLIA

## CENSIMENTO DEGLI EDIFICI NON STORICI IN TERRITORIO RURALE

Scheda n.ro

40

Data rilievo

01/05/2013

Rilevatore

SERGIO BRANCOLINI

Località Bastiglia

Toponimo

Via VIA STAZIONE

Num.

Complesso edilizio

Unità edilizie:

Principali 0

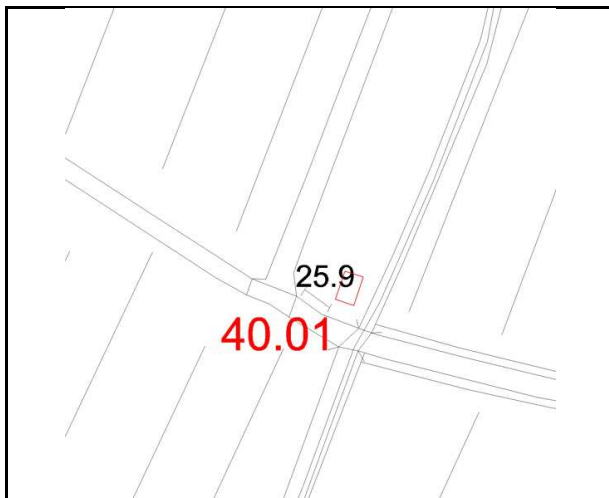
Specialistiche 0

Accessorie 0

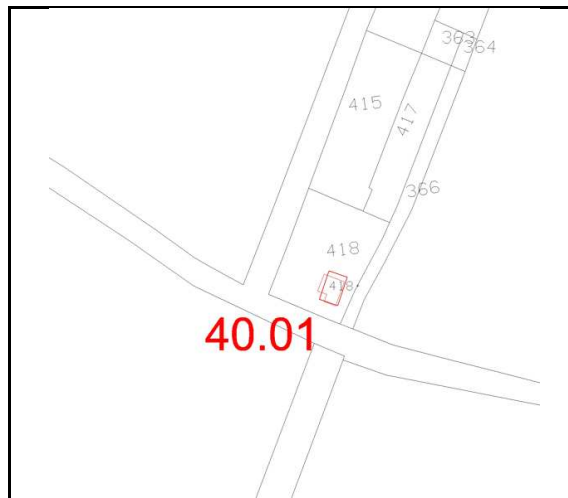
Presenza area di pertinenza

Stato conservazione area di pertinenza

Mediocre



Estratto CTR - scala 1:2000



Estratto Catasto - scala 1:2000



Ortofoto

Note

lunedì 17 marzo 2014

# COMUNE DI BASTIGLIA

## CENSIMENTO DEGLI EDIFICI NON STORICI IN TERRITORIO RURALE

Scheda n.ro	Edificio n.ro	foglio	mappali	Utilizzato
40	1	5	418	<input checked="" type="checkbox"/>

Tipologia Edificio per servizi      Uso attuale RESIDENZA

Stato di conservazione Buono      Numero di edifici 0

Distanza dal territorio urbanizzato

Note EX CASA CANTONIERA



# COMUNE DI BASTIGLIA

## CENSIMENTO DEGLI EDIFICI NON STORICI IN TERRITORIO RURALE

Scheda n.ro

41

Data rilievo

01/05/2013

Rilevatore

SERGIO BRANCOLINI

Località Bastiglia

Toponimo

Via VIA STAZIONE

Num.

Complesso edilizio

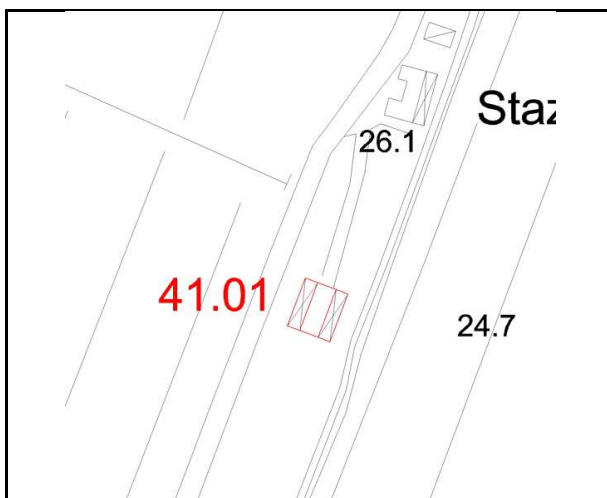
Unità edilizie:

Principali 0

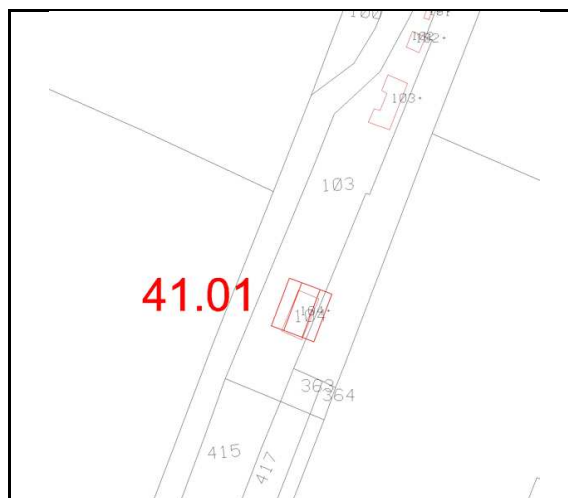
Specialistiche 0

Accessorie 0

Presenza area di pertinenza  Stato conservazione area di pertinenza



Estratto CTR - scala 1:2000



Estratto Catasto - scala 1:2000



Ortofoto

Note

lunedì 17 marzo 2014



# COMUNE DI BASTIGLIA

## CENSIMENTO DEGLI EDIFICI NON STORICI IN TERRITORIO RURALE

Scheda n.ro	Edificio n.ro	foglio	mappali	Utilizzato
41	1	5	104	<input checked="" type="checkbox"/>

Tipologia Edificio per servizi      Uso attuale MAGAZZINO COMUNALE

Stato di conservazione Buono      Numero di edifici 0

Distanza dal territorio urbanizzato

Note RISTRUTTURATA



# COMUNE DI BASTIGLIA

## CENSIMENTO DEGLI EDIFICI NON STORICI IN TERRITORIO RURALE

Scheda n.ro

42

Data rilievo

01/05/2013

Rilevatore

SERGIO BRANCOLINI

Località Bastiglia

Toponimo STAZIONE

Via STAZIONE

Num.

Complesso edilizio

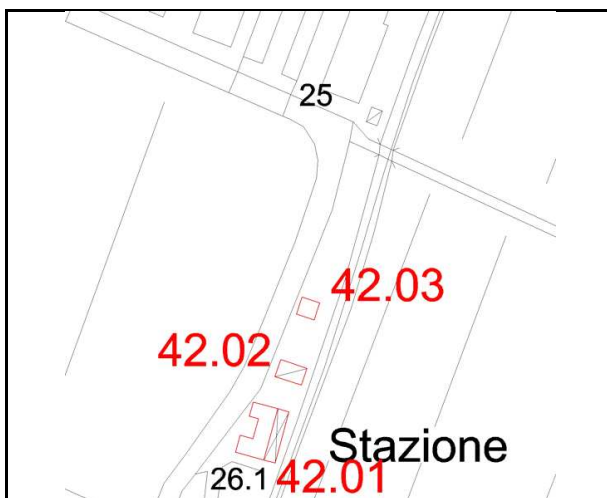
Unità edilizie:

Principali 0

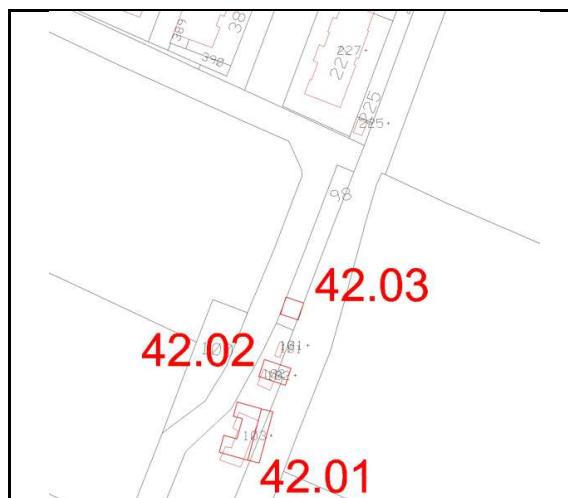
Specialistiche 0

Accessorie 0

Presenza area di pertinenza  Stato conservazione area di pertinenza



Estratto CTR - scala 1:2000



Estratto Catasto - scala 1:2000



Ortofoto

Note

lunedì 17 marzo 2014

# COMUNE DI BASTIGLIA

## CENSIMENTO DEGLI EDIFICI NON STORICI IN TERRITORIO RURALE

Scheda n.ro	Edificio n.ro	foglio	mappali	Utilizzato
42	3	5	101	<input type="checkbox"/>

Tipologia Edificio per servizi      Uso attuale VESPASIANO

Stato di conservazione Cattivo      Numero di edifici 0

Distanza dal territorio urbanizzato

Note



# COMUNE DI BASTIGLIA

## CENSIMENTO DEGLI EDIFICI NON STORICI IN TERRITORIO RURALE

Scheda n.ro

43

Data rilievo

01/05/2013

Rilevatore

SERGIO BRANCOLINI

Località Bastiglia

Toponimo

Via STAZIONE

Num.

Complesso edilizio

Unità edilizie:

Principali 0

Specialistiche 0

Accessorie 0

Presenza area di pertinenza

Stato conservazione area di pertinenza

Buono



Estratto CTR - scala 1:2000



Estratto Catasto - scala 1:2000



Ortofoto

Note

lunedì 17 marzo 2014

# COMUNE DI BASTIGLIA

## CENSIMENTO DEGLI EDIFICI NON STORICI IN TERRITORIO RURALE

Scheda n.ro	Edificio n.ro	foglio	mappali	Utilizzato
<input type="text" value="43"/>	<input type="text" value="1"/>	<input type="text" value="5"/>	<input type="text" value="86"/>	<input checked="" type="checkbox"/>

Tipologia  Uso attuale

Stato di conservazione  Numero di edifici

Distanza dal territorio urbanizzato

Note



# COMUNE DI BASTIGLIA

## CENSIMENTO DEGLI EDIFICI NON STORICI IN TERRITORIO RURALE

Scheda n.ro	Edificio n.ro	foglio	mappali	Utilizzato
<input type="text" value="43"/>	<input type="text" value="2"/>	<input type="text" value="5"/>	<input type="text" value="86"/>	<input checked="" type="checkbox"/>

Tipologia  Uso attuale

Stato di conservazione  Numero di edifici

Distanza dal territorio urbanizzato

Note



# COMUNE DI BASTIGLIA

## CENSIMENTO DEGLI EDIFICI NON STORICI IN TERRITORIO RURALE

Scheda n.ro

44

Data rilievo

01/05/2013

Rilevatore

SERGIO BRANCOLINI

Località Bastiglia

Toponimo RANGONI

Via SS12 ABETONE BRENNERO

Num.

Complesso edilizio

Unità edilizie:

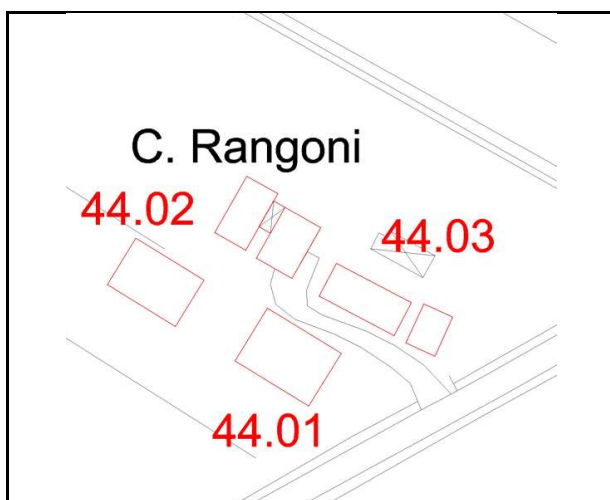
Principali 1

Specialistiche 1

Accessorie 1

Presenza area di pertinenza

Stato conservazione area di pertinenza Buono



Estratto CTR - scala 1:2000



Estratto Catasto - scala 1:2000



Ortofoto

Note

lunedì 17 marzo 2014

# COMUNE DI BASTIGLIA

## CENSIMENTO DEGLI EDIFICI NON STORICI IN TERRITORIO RURALE

Scheda n.ro	Edificio n.ro	foglio	mappali	Utilizzato
44	1	6	22	<input checked="" type="checkbox"/>

Tipologia  Uso attuale RISTORANTE

Stato di conservazione Buono Numero di edifici 0

Distanza dal territorio urbanizzato

Note RISTRUTTURATO





# COMUNE DI BASTIGLIA

## CENSIMENTO DEGLI EDIFICI NON STORICI IN TERRITORIO RURALE

Scheda n.ro	Edificio n.ro	foglio	mappali	Utilizzato
<input type="text" value="44"/>	<input type="text" value="2"/>	<input type="text" value="6"/>	<input type="text" value="22"/>	<input checked="" type="checkbox"/>

Tipologia  Uso attuale

Stato di conservazione  Numero di edifici

Distanza dal territorio urbanizzato

Note



# COMUNE DI BASTIGLIA

## CENSIMENTO DEGLI EDIFICI NON STORICI IN TERRITORIO RURALE

Scheda n.ro	Edificio n.ro	foglio	mappali	Utilizzato
<input type="text" value="44"/>	<input type="text" value="3"/>	<input type="text" value="6"/>	<input type="text" value="126"/>	<input checked="" type="checkbox"/>

Tipologia  Uso attuale

Stato di conservazione  Numero di edifici

Distanza dal territorio urbanizzato

Note



# COMUNE DI BASTIGLIA

## CENSIMENTO DEGLI EDIFICI NON STORICI IN TERRITORIO RURALE

Scheda n.ro

45

Data rilievo

01/05/2013

Rilevatore

SERGIO BRANCOLINI

Località Bastiglia

Toponimo PODERE RANGONI

Via SS 12 ABETONE BRENNERO

Num.

Complesso edilizio

Unità edilizie:

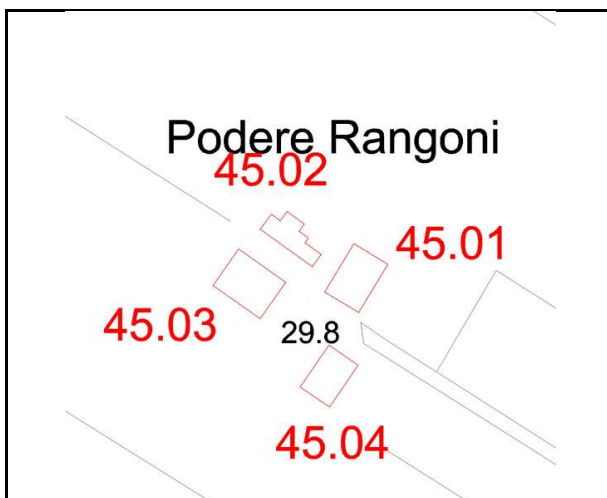
Principali

Specialistiche

Accessorie

Presenza area di pertinenza

Stato conservazione area di pertinenza



Estratto CTR - scala 1:2000



Estratto Catasto - scala 1:2000



Ortofoto

Note

lunedì 17 marzo 2014

# COMUNE DI BASTIGLIA

## CENSIMENTO DEGLI EDIFICI NON STORICI IN TERRITORIO RURALE

Scheda n.ro	Edificio n.ro	foglio	mappali	Utilizzato
<input type="text" value="45"/>	<input type="text" value="1"/>	<input type="text" value="6"/>	<input type="text" value="11"/>	<input checked="" type="checkbox"/>

Tipologia  Uso attuale

Stato di conservazione  Numero di edifici

Distanza dal territorio urbanizzato

Note



# COMUNE DI BASTIGLIA

## CENSIMENTO DEGLI EDIFICI NON STORICI IN TERRITORIO RURALE

Scheda n.ro	Edificio n.ro	foglio	mappali	Utilizzato
45	2	6	9	<input checked="" type="checkbox"/>

Tipologia  Uso attuale

Stato di conservazione  Numero di edifici

Distanza dal territorio urbanizzato

Note



# COMUNE DI BASTIGLIA

## CENSIMENTO DEGLI EDIFICI NON STORICI IN TERRITORIO RURALE

Scheda n.ro	Edificio n.ro	foglio	mappali	Utilizzato
<input type="text" value="45"/>	<input type="text" value="3"/>	<input type="text" value="6"/>	<input type="text" value="10"/>	<input checked="" type="checkbox"/>

Tipologia  Uso attuale

Stato di conservazione  Numero di edifici

Distanza dal territorio urbanizzato

Note



# COMUNE DI BASTIGLIA

## CENSIMENTO DEGLI EDIFICI NON STORICI IN TERRITORIO RURALE

Scheda n.ro	Edificio n.ro	foglio	mappali	Utilizzato
<input type="text" value="45"/>	<input type="text" value="4"/>	<input type="text" value="6"/>	<input type="text" value="12"/>	<input checked="" type="checkbox"/>

Tipologia  Uso attuale

Stato di conservazione  Numero di edifici

Distanza dal territorio urbanizzato

Note



# COMUNE DI BASTIGLIA

## CENSIMENTO DEGLI EDIFICI NON STORICI IN TERRITORIO RURALE

Scheda n.ro

46

Data rilievo

01/05/2013

Rilevatore

SERGIO BRANCOLINI

Località Bastiglia

Toponimo C. SASSI

Via SS 12 ABETONE BRENNERO

Num.

Complesso edilizio

Unità edilizie:

Principali 2

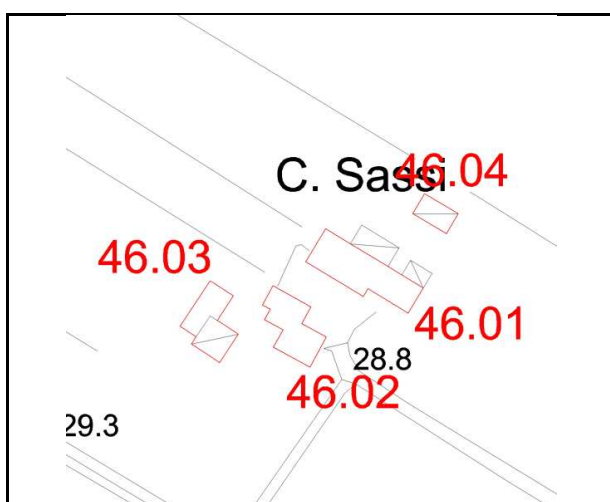
Specialistiche 0

Accessorie 0

Presenza area di pertinenza

Stato conservazione area di pertinenza

Mediocre



Estratto CTR - scala 1:2000



Estratto Catasto - scala 1:2000



Ortofoto

Note

lunedì 17 marzo 2014



# COMUNE DI BASTIGLIA

## CENSIMENTO DEGLI EDIFICI NON STORICI IN TERRITORIO RURALE

Scheda n.ro	Edificio n.ro	foglio	mappali	Utilizzato
<input type="text" value="46"/>	<input type="text" value="1"/>	<input type="text" value="6"/>	<input type="text" value="46-49-50-97"/>	<input checked="" type="checkbox"/>

Tipologia  Uso attuale

Stato di conservazione  Numero di edifici

Distanza dal territorio urbanizzato

Note



# COMUNE DI BASTIGLIA

## CENSIMENTO DEGLI EDIFICI NON STORICI IN TERRITORIO RURALE

Scheda n.ro	Edificio n.ro	foglio	mappali	Utilizzato
<input type="text" value="46"/>	<input type="text" value="2"/>	<input type="text" value="6"/>	<input type="text" value="47"/>	<input checked="" type="checkbox"/>

Tipologia  Uso attuale

Stato di conservazione  Numero di edifici

Distanza dal territorio urbanizzato

Note



# COMUNE DI BASTIGLIA

## CENSIMENTO DEGLI EDIFICI NON STORICI IN TERRITORIO RURALE

Scheda n.ro	Edificio n.ro	foglio	mappali	Utilizzato
<input type="text" value="46"/>	<input type="text" value="3"/>	<input type="text" value="6"/>	<input type="text" value="104"/>	<input checked="" type="checkbox"/>

Tipologia  Uso attuale

Stato di conservazione  Numero di edifici

Distanza dal territorio urbanizzato

Note



# COMUNE DI BASTIGLIA

## CENSIMENTO DEGLI EDIFICI NON STORICI IN TERRITORIO RURALE

Scheda n.ro	Edificio n.ro	foglio	mappali	Utilizzato
46	4	6	NON ACCATAS	<input type="checkbox"/>

Tipologia  Uso attuale TETTOIA

Stato di conservazione Cattivo Numero di edifici 0

Distanza dal territorio urbanizzato

Note non rilevato

# COMUNE DI BASTIGLIA

## CENSIMENTO DEGLI EDIFICI NON STORICI IN TERRITORIO RURALE

Scheda n.ro

47

Data rilievo

01/05/2013

Rilevatore

SERGIO BRANCOLINI

Località Bastiglia

Toponimo

Via SS 12 ABETONE BRENNERO

Num. 54

Complesso edilizio

Unità edilizie:

Principali 1

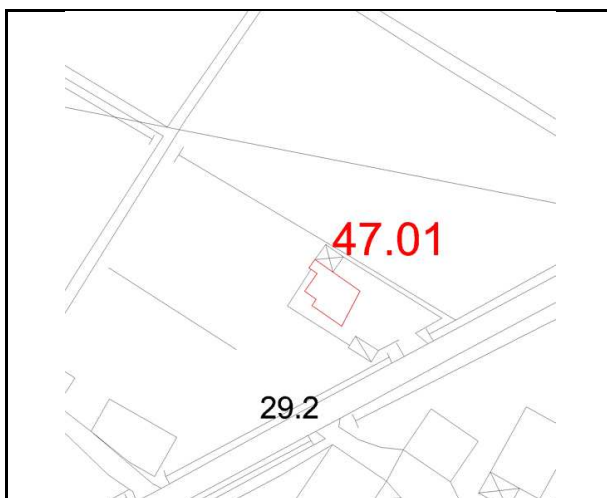
Specialistiche 2

Accessorie 0

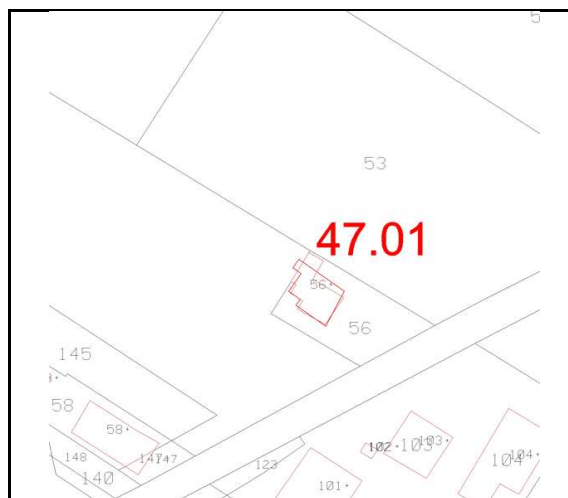
Presenza area di pertinenza

Stato conservazione area di pertinenza

Mediocre



Estratto CTR - scala 1:2000



Estratto Catasto - scala 1:2000



Ortofoto

Note

lunedì 17 marzo 2014

# COMUNE DI BASTIGLIA

## CENSIMENTO DEGLI EDIFICI NON STORICI IN TERRITORIO RURALE

Scheda n.ro	Edificio n.ro	foglio	mappali	Utilizzato
<input type="text" value="47"/>	<input type="text" value="1"/>	<input type="text" value="6"/>	<input type="text" value="56"/>	<input checked="" type="checkbox"/>

Tipologia  Uso attuale

Stato di conservazione  Numero di edifici

Distanza dal territorio urbanizzato

Note



# COMUNE DI BASTIGLIA

## CENSIMENTO DEGLI EDIFICI NON STORICI IN TERRITORIO RURALE

Scheda n.ro

48

Data rilievo

01/05/2013

Rilevatore

SERGIO BRANCOLINI

Località Bastiglia

Toponimo

Via SS 12 ABETONE BRENNERO

Num. 58

Complesso edilizio

Unità edilizie:

Principali 1

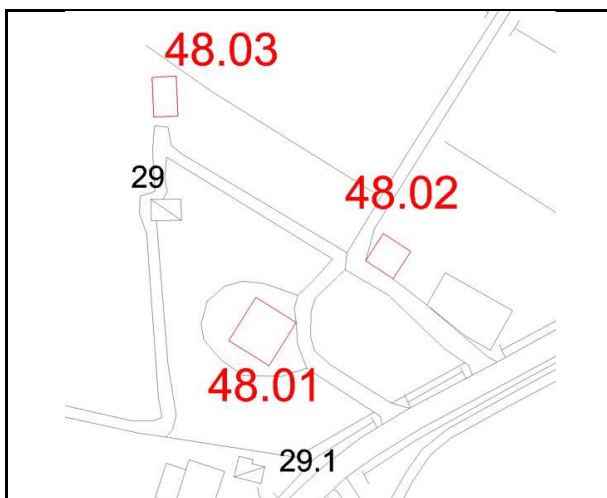
Specialistiche 2

Accessorie 0

Presenza area di pertinenza

Stato conservazione area di pertinenza

Mediocre



Estratto CTR - scala 1:2000



Estratto Catasto - scala 1:2000



Ortofoto

Note

lunedì 17 marzo 2014

# COMUNE DI BASTIGLIA

## CENSIMENTO DEGLI EDIFICI NON STORICI IN TERRITORIO RURALE

Scheda n.ro	Edificio n.ro	foglio	mappali	Utilizzato
48	3	6	60	<input type="checkbox"/>

Tipologia Edificio per servizi      Uso attuale EDIFICIO PER SERVIZI

Stato di conservazione Forte degrado, rudere      Numero di edifici 0

Distanza dal territorio urbanizzato

Note RICOPERTO DA VEGETAZIONE





# COMUNE DI BASTIGLIA

## CENSIMENTO DEGLI EDIFICI NON STORICI IN TERRITORIO RURALE

Scheda n.ro

49

Data rilievo

01/05/2013

Rilevatore

SERGIO BRANCOLINI

Località Bastiglia

Toponimo

Via SS 12 ABETONE BRENNERO

Num. 62

Complesso edilizio

Unità edilizie:

Principali 0

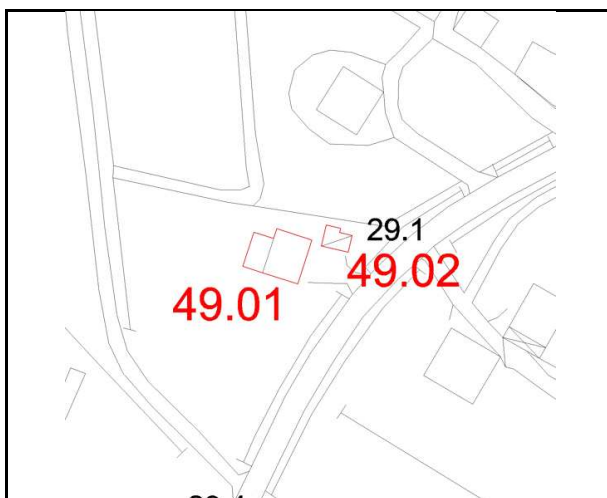
Specialistiche 0

Accessorie 0

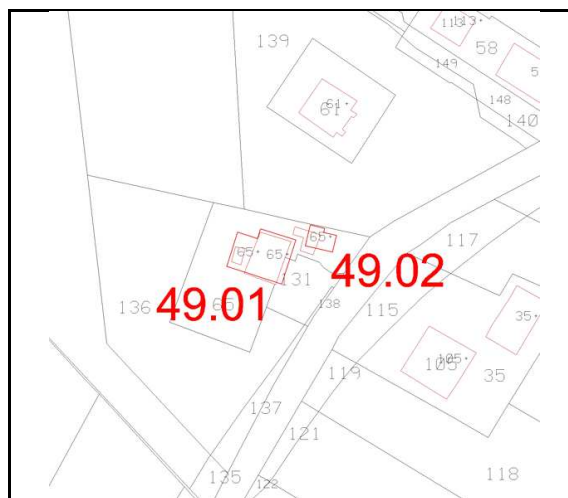
Presenza area di pertinenza

Stato conservazione area di pertinenza

Mediocre



Estratto CTR - scala 1:2000



Estratto Catasto - scala 1:2000



Ortofoto

Note

lunedì 17 marzo 2014

# COMUNE DI BASTIGLIA

## CENSIMENTO DEGLI EDIFICI NON STORICI IN TERRITORIO RURALE

Scheda n.ro	Edificio n.ro	foglio	mappali	Utilizzato
<input type="text" value="49"/>	<input type="text" value="1"/>	<input type="text" value="6"/>	<input type="text" value="65"/>	<input checked="" type="checkbox"/>

Tipologia  Uso attuale

Stato di conservazione  Numero di edifici

Distanza dal territorio urbanizzato

Note



# COMUNE DI BASTIGLIA

## CENSIMENTO DEGLI EDIFICI NON STORICI IN TERRITORIO RURALE

Scheda n.ro

50

Data rilievo

01/05/2013

Rilevatore

SERGIO BRANCOLINI

Località Bastiglia

Toponimo

Via SS 12 ABETONE BRENNERO

Num.

Complesso edilizio

Unità edilizie:

Principali 0

Specialistiche 0

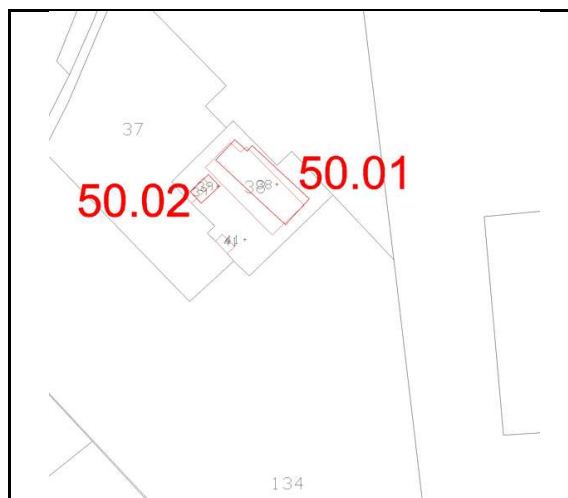
Accessorie 0

Presenza area di pertinenza  Stato conservazione area di pertinenza

Mediocre



Estratto CTR - scala 1:2000



Estratto Catasto - scala 1:2000



Ortofoto

Note APERTA CAMPAGNA

lunedì 17 marzo 2014

# COMUNE DI BASTIGLIA

## CENSIMENTO DEGLI EDIFICI NON STORICI IN TERRITORIO RURALE

Scheda n.ro	Edificio n.ro	foglio	mappali	Utilizzato
50	1	6	38-40	<input checked="" type="checkbox"/>

Tipologia Edificio residenziali per braccianti      Uso attuale RESIDENZA

Stato di conservazione Buono      Numero di edifici 0

Distanza dal territorio urbanizzato

Note POCO ACCESSIBILE



# COMUNE DI BASTIGLIA

## CENSIMENTO DEGLI EDIFICI NON STORICI IN TERRITORIO RURALE

Scheda n.ro	Edificio n.ro	foglio	mappali	Utilizzato
50	2	6	39-41	<input checked="" type="checkbox"/>

Tipologia Edificio per servizi      Uso attuale EDIFICIO PER SERVIZI

Stato di conservazione Buono      Numero di edifici 0

Distanza dal territorio urbanizzato

Note RISTRUTTURATO



# COMUNE DI BASTIGLIA

## CENSIMENTO DEGLI EDIFICI NON STORICI IN TERRITORIO RURALE

Scheda n.ro

51

Data rilievo

01/05/2013

Rilevatore

SERGIO BRANCOLINI

Località Bastiglia

Toponimo TENIMENTO RICCI

Via SS 12 ABETONE BRENNERO

Num.

Complesso edilizio

Unità edilizie:

Principali

Specialistiche

Accessorie

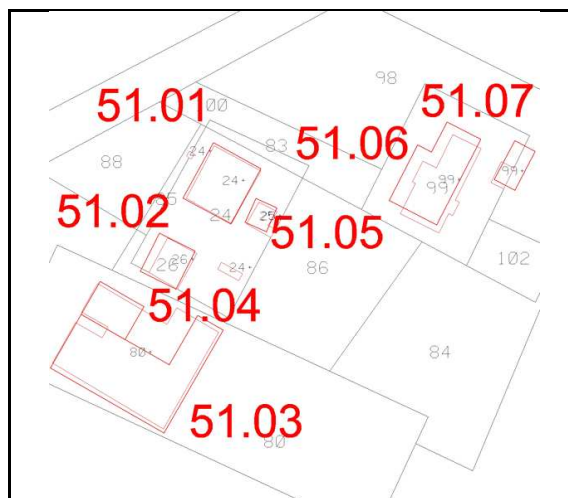
Presenza area di pertinenza

Stato conservazione area di pertinenza

Mediocre



Estratto CTR - scala 1:2000



Estratto Catasto - scala 1:2000



Ortofoto

Note

lunedì 17 marzo 2014

# COMUNE DI BASTIGLIA

## CENSIMENTO DEGLI EDIFICI NON STORICI IN TERRITORIO RURALE

Scheda n.ro	Edificio n.ro	foglio	mappali	Utilizzato
51	2	6	26	<input checked="" type="checkbox"/>

Tipologia  Uso attuale

Stato di conservazione  Numero di edifici

Distanza dal territorio urbanizzato

Note



# COMUNE DI BASTIGLIA

## CENSIMENTO DEGLI EDIFICI NON STORICI IN TERRITORIO RURALE

Scheda n.ro	Edificio n.ro	foglio	mappali	Utilizzato
51	3	6	80	<input type="checkbox"/>

Tipologia  Uso attuale EDIFICIO PER SERVIZI

Stato di conservazione  Numero di edifici

Distanza dal territorio urbanizzato

Note





# COMUNE DI BASTIGLIA

## CENSIMENTO DEGLI EDIFICI NON STORICI IN TERRITORIO RURALE

Scheda n.ro	Edificio n.ro	foglio	mappali	Utilizzato
<input type="text" value="51"/>	<input type="text" value="4"/>	<input type="text" value="6"/>	<input type="text" value="80"/>	<input checked="" type="checkbox"/>

Tipologia  Uso attuale

Stato di conservazione  Numero di edifici

Distanza dal territorio urbanizzato

Note



# COMUNE DI BASTIGLIA

## CENSIMENTO DEGLI EDIFICI NON STORICI IN TERRITORIO RURALE

Scheda n.ro	Edificio n.ro	foglio	mappali	Utilizzato
<input type="text" value="51"/>	<input type="text" value="5"/>	<input type="text" value="6"/>	<input type="text" value="25"/>	<input checked="" type="checkbox"/>

Tipologia  Uso attuale

Stato di conservazione  Numero di edifici

Distanza dal territorio urbanizzato

Note



# COMUNE DI BASTIGLIA

## CENSIMENTO DEGLI EDIFICI NON STORICI IN TERRITORIO RURALE

Scheda n.ro	Edificio n.ro	foglio	mappali	Utilizzato
51	6	6	99	<input type="checkbox"/>

Tipologia  Uso attuale RESIDENZA

Stato di conservazione Buono Numero di edifici 0

Distanza dal territorio urbanizzato

Note



# COMUNE DI BASTIGLIA

## CENSIMENTO DEGLI EDIFICI NON STORICI IN TERRITORIO RURALE

Scheda n.ro	Edificio n.ro	foglio	mappali	Utilizzato
51	7	6	99	<input type="checkbox"/>

Tipologia  Uso attuale

Stato di conservazione  Numero di edifici

Distanza dal territorio urbanizzato

Note



# COMUNE DI BASTIGLIA

## CENSIMENTO DEGLI EDIFICI NON STORICI IN TERRITORIO RURALE

Scheda n.ro

52

Data rilievo

01/05/2013

Rilevatore

SERGIO BRANCOLINI

Località Bastiglia

Toponimo C. SASSI

Via

Num.

Complesso edilizio

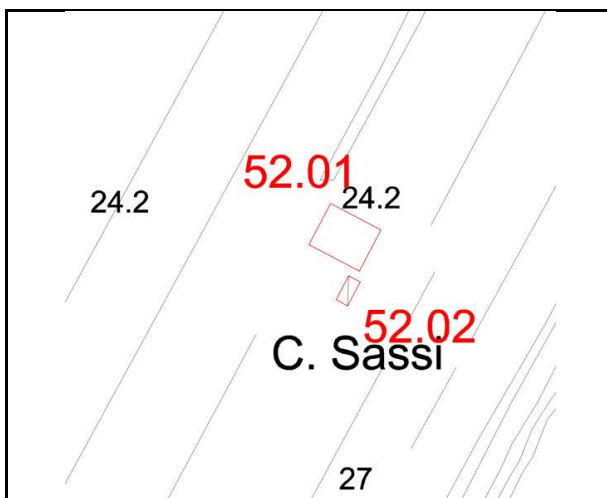
Unità edilizie:

Principali 0

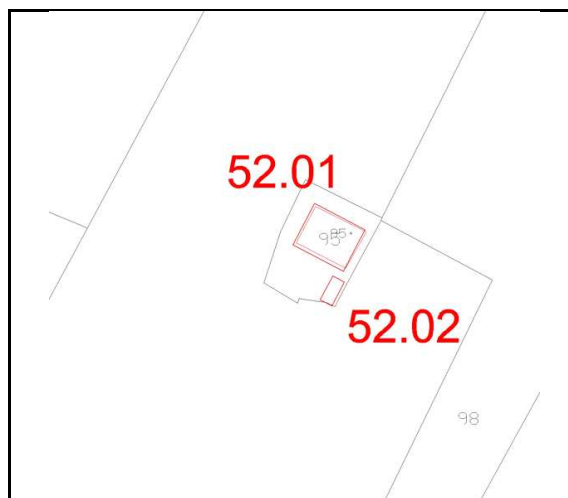
Specialistiche 0

Accessorie 0

Presenza area di pertinenza  Stato conservazione area di pertinenza



Estratto CTR - scala 1:2000



Estratto Catasto - scala 1:2000



Ortofoto

Note

lunedì 17 marzo 2014

# COMUNE DI BASTIGLIA

## CENSIMENTO DEGLI EDIFICI NON STORICI IN TERRITORIO RURALE

Scheda n.ro	Edificio n.ro	foglio	mappali	Utilizzato
52	2	8	NN PRES (96 C)	<input type="checkbox"/>

Tipologia  Uso attuale

Stato di conservazione  Numero di edifici

Distanza dal territorio urbanizzato

Note



# COMUNE DI BASTIGLIA

## CENSIMENTO DEGLI EDIFICI NON STORICI IN TERRITORIO RURALE

Scheda n.ro

53

Data rilievo

01/05/2013

Rilevatore

SERGIO BRANCOLINI

Località Bastiglia

Toponimo

Via CHIAVICHE

Num.

Complesso edilizio

Unità edilizie:

Principali 1

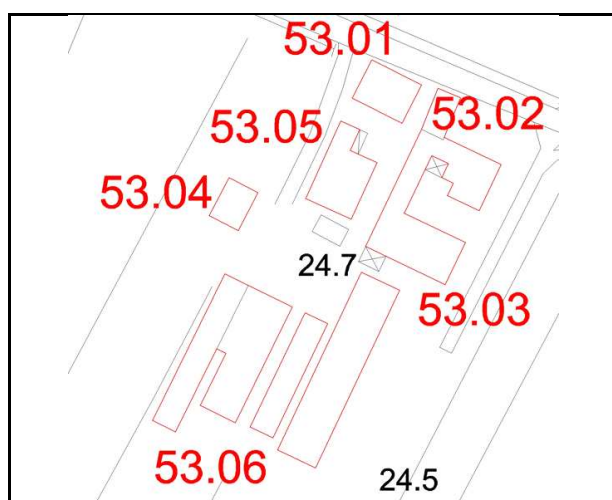
Specialistiche 2

Accessorie 0

Presenza area di pertinenza

Stato conservazione area di pertinenza

Abbandonata



Estratto CTR - scala 1:2000



Estratto Catasto - scala 1:2000



Ortofoto

Note

lunedì 17 marzo 2014

# COMUNE DI BASTIGLIA

## CENSIMENTO DEGLI EDIFICI NON STORICI IN TERRITORIO RURALE

Scheda n.ro	Edificio n.ro	foglio	mappali	Utilizzato
53	1	8	87	<input type="checkbox"/>

Tipologia  Uso attuale

Stato di conservazione  Numero di edifici

Distanza dal territorio urbanizzato

Note





# COMUNE DI BASTIGLIA

## CENSIMENTO DEGLI EDIFICI NON STORICI IN TERRITORIO RURALE

Scheda n.ro	Edificio n.ro	foglio	mappali	Utilizzato
53	2	8	86	<input type="checkbox"/>

Tipologia Edificio residenziali per braccianti      Uso attuale RESIDENZA

Stato di conservazione Forte degrado, rudere      Numero di edifici 0

Distanza dal territorio urbanizzato

Note



# COMUNE DI BASTIGLIA

## CENSIMENTO DEGLI EDIFICI NON STORICI IN TERRITORIO RURALE



Scheda n.ro	Edificio n.ro	foglio	mappali	Utilizzato
53	3	8	87	<input type="checkbox"/>

Tipologia Edificio produttivo      Uso attuale CASEIFICIO

Stato di conservazione Forte degrado, rudere      Numero di edifici 0

Distanza dal territorio urbanizzato

Note



# COMUNE DI BASTIGLIA

## CENSIMENTO DEGLI EDIFICI NON STORICI IN TERRITORIO RURALE

Scheda n.ro	Edificio n.ro	foglio	mappali	Utilizzato
53	4	8	158	<input type="checkbox"/>

Tipologia  Uso attuale RESIDENZA

Stato di conservazione Mediocre Numero di edifici 0

Distanza dal territorio urbanizzato

Note



# COMUNE DI BASTIGLIA

## CENSIMENTO DEGLI EDIFICI NON STORICI IN TERRITORIO RURALE

Scheda n.ro	Edificio n.ro	foglio	mappali	Utilizzato
53	5	8	87	<input type="checkbox"/>

Tipologia  Uso attuale

Stato di conservazione  Numero di edifici

Distanza dal territorio urbanizzato

Note



# COMUNE DI BASTIGLIA

## CENSIMENTO DEGLI EDIFICI NON STORICI IN TERRITORIO RURALE

Scheda n.ro

54

Data rilievo

01/05/2013

Rilevatore

SERGIO BRANCOLINI

Località Bastiglia

Toponimo FONDO CHIAVICHE

Via

Num.

Complesso edilizio

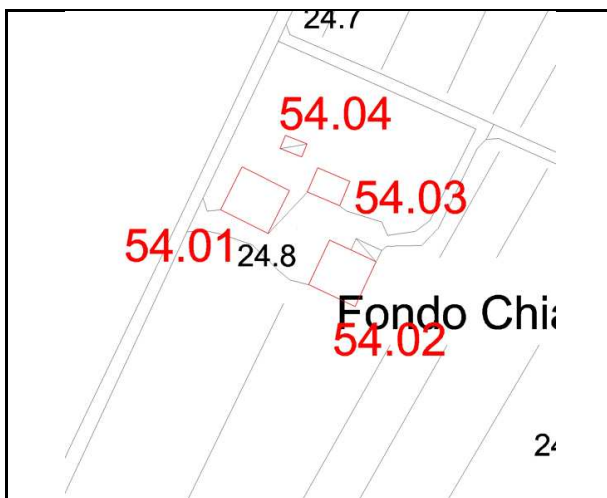
Unità edilizie:

Principali 2

Specialistiche 1

Accessorie 1

Presenza area di pertinenza  Stato conservazione area di pertinenza



Estratto CTR - scala 1:2000



Estratto Catasto - scala 1:2000



Ortofoto

Note

lunedì 17 marzo 2014

# COMUNE DI BASTIGLIA

## CENSIMENTO DEGLI EDIFICI NON STORICI IN TERRITORIO RURALE

Scheda n.ro	Edificio n.ro	foglio	mappali	Utilizzato
<input type="text" value="54"/>	<input type="text" value="1"/>	<input type="text" value="8"/>	<input type="text" value="54"/>	<input checked="" type="checkbox"/>

Tipologia  Uso attuale

Stato di conservazione  Numero di edifici

Distanza dal territorio urbanizzato

Note



# COMUNE DI BASTIGLIA

## CENSIMENTO DEGLI EDIFICI NON STORICI IN TERRITORIO RURALE

Scheda n.ro	Edificio n.ro	foglio	mappali	Utilizzato
<input type="text" value="54"/>	<input type="text" value="2"/>	<input type="text" value="8"/>	<input type="text" value="244"/>	<input checked="" type="checkbox"/>

Tipologia  Uso attuale

Stato di conservazione  Numero di edifici

Distanza dal territorio urbanizzato

Note



# COMUNE DI BASTIGLIA

## CENSIMENTO DEGLI EDIFICI NON STORICI IN TERRITORIO RURALE

Scheda n.ro	Edificio n.ro	foglio	mappali	Utilizzato
<input type="text" value="54"/>	<input type="text" value="3"/>	<input type="text" value="8"/>	<input type="text" value="53"/>	<input checked="" type="checkbox"/>

Tipologia  Uso attuale

Stato di conservazione  Numero di edifici

Distanza dal territorio urbanizzato

Note





# COMUNE DI BASTIGLIA

## CENSIMENTO DEGLI EDIFICI NON STORICI IN TERRITORIO RURALE

Scheda n.ro

55

Data rilievo

01/05/2013

Rilevatore

SERGIO BRANCOLINI

Località Bastiglia

Toponimo

Via CHIAVICHE

Num.

Complesso edilizio

Unità edilizie:

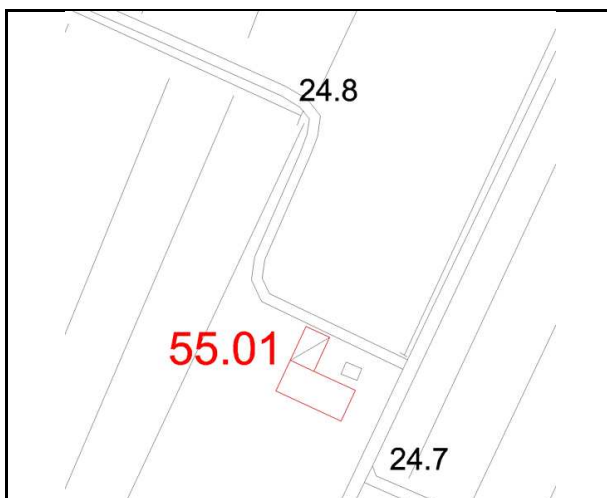
Principali 0

Specialistiche 0

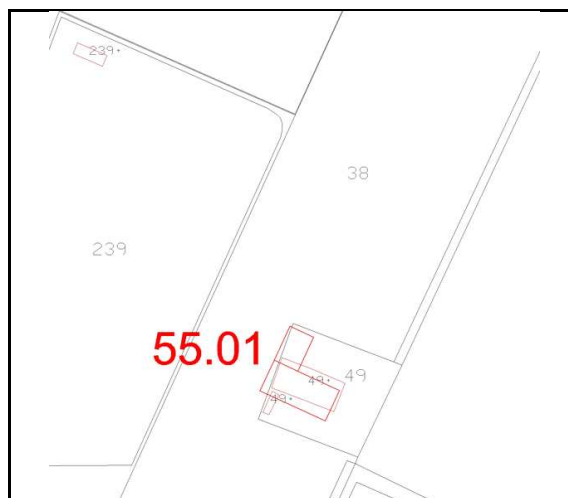
Accessorie 0

Presenza area di pertinenza  Stato conservazione area di pertinenza

Mediocre



Estratto CTR - scala 1:2000



Estratto Catasto - scala 1:2000



Ortofoto

Note

lunedì 17 marzo 2014

# COMUNE DI BASTIGLIA

## CENSIMENTO DEGLI EDIFICI NON STORICI IN TERRITORIO RURALE

Scheda n.ro	Edificio n.ro	foglio	mappali	Utilizzato
<input type="text" value="55"/>	<input type="text" value="1"/>	<input type="text" value="8"/>	<input type="text" value="49"/>	<input checked="" type="checkbox"/>

Tipologia  Uso attuale

Stato di conservazione  Numero di edifici

Distanza dal territorio urbanizzato

Note



# COMUNE DI BASTIGLIA

## CENSIMENTO DEGLI EDIFICI NON STORICI IN TERRITORIO RURALE

Scheda n.ro

56

Data rilievo

01/05/2013

Rilevatore

SERGIO BRANCOLINI

Località Bastiglia

Toponimo

Via CHIAVICHE

Num.

Complesso edilizio

Unità edilizie:

Principali 0

Specialistiche 0

Accessorie 0

Presenza area di pertinenza

Stato conservazione area di pertinenza

Mediocre



Estratto CTR - scala 1:2000



Estratto Catasto - scala 1:2000



Ortofoto

Note

lunedì 17 marzo 2014

# COMUNE DI BASTIGLIA

## CENSIMENTO DEGLI EDIFICI NON STORICI IN TERRITORIO RURALE

Scheda n.ro	Edificio n.ro	foglio	mappali	Utilizzato
56	1	8	125	<input type="checkbox"/>

Tipologia  Uso attuale EDIFICIO PRODUTTIVO

Stato di conservazione Buono Numero di edifici 0

Distanza dal territorio urbanizzato

Note



# COMUNE DI BASTIGLIA

## CENSIMENTO DEGLI EDIFICI NON STORICI IN TERRITORIO RURALE

Scheda n.ro	Edificio n.ro	foglio	mappali	Utilizzato
56	2	8	125	<input type="checkbox"/>

Tipologia  Uso attuale EDIFICIO PRODUTTIVO

Stato di conservazione Buono Numero di edifici 0

Distanza dal territorio urbanizzato

Note



# COMUNE DI BASTIGLIA

## CENSIMENTO DEGLI EDIFICI NON STORICI IN TERRITORIO RURALE

Scheda n.ro

57

Data rilievo

01/05/2013

Rilevatore

SERGIO BRANCOLINI

Località Bastiglia

Toponimo

Via CHIAVICHE

Num.

Complesso edilizio

Unità edilizie:

Principali 1

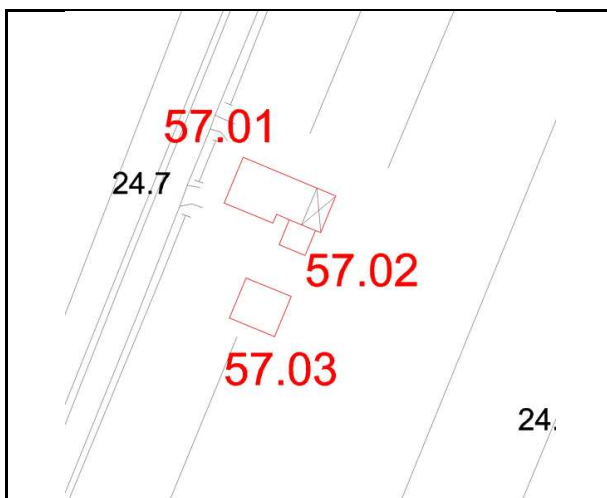
Specialistiche 1

Accessorie 0

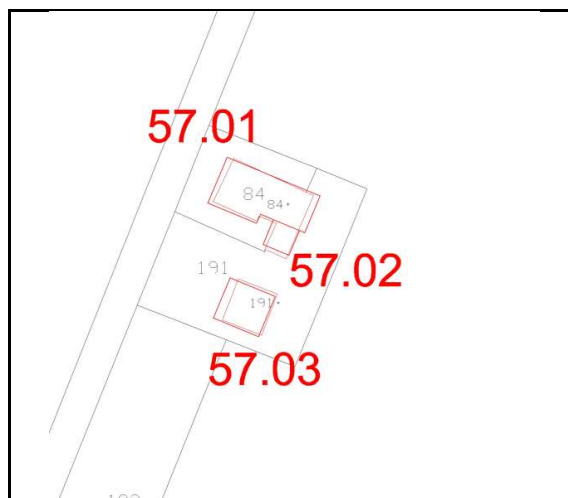
Presenza area di pertinenza

Stato conservazione area di pertinenza

Buono



Estratto CTR - scala 1:2000



Estratto Catasto - scala 1:2000



Ortofoto

Note

lunedì 17 marzo 2014

# COMUNE DI BASTIGLIA

## CENSIMENTO DEGLI EDIFICI NON STORICI IN TERRITORIO RURALE

Scheda n.ro	Edificio n.ro	foglio	mappali	Utilizzato
57	1	8	84	<input checked="" type="checkbox"/>

Tipologia Casa colonica      Uso attuale RESIDENZA

Stato di conservazione Buono      Numero di edifici 0

Distanza dal territorio urbanizzato

Note RISTRUTTURATO



# COMUNE DI BASTIGLIA

## CENSIMENTO DEGLI EDIFICI NON STORICI IN TERRITORIO RURALE

Scheda n.ro	Edificio n.ro	foglio	mappali	Utilizzato
57	2	8	84	<input type="checkbox"/>

Tipologia  Uso attuale

Stato di conservazione  Numero di edifici

Distanza dal territorio urbanizzato

Note





# COMUNE DI BASTIGLIA

## CENSIMENTO DEGLI EDIFICI NON STORICI IN TERRITORIO RURALE

Scheda n.ro	Edificio n.ro	foglio	mappali	Utilizzato
<input type="text" value="57"/>	<input type="text" value="3"/>	<input type="text"/>	<input type="text"/>	<input type="checkbox"/>

Tipologia  Uso attuale

Stato di conservazione  Numero di edifici

Distanza dal territorio urbanizzato

Note



# COMUNE DI BASTIGLIA

## CENSIMENTO DEGLI EDIFICI NON STORICI IN TERRITORIO RURALE

Scheda n.ro

58

Data rilievo

01/05/2013

Rilevatore

SERGIO BRANCOLINI

Località Bastiglia

Toponimo MADONNA DI SAN CLEMENTE

Via SAN CLEMENTE

Num.

Complesso edilizio

Unità edilizie:

Principali 1

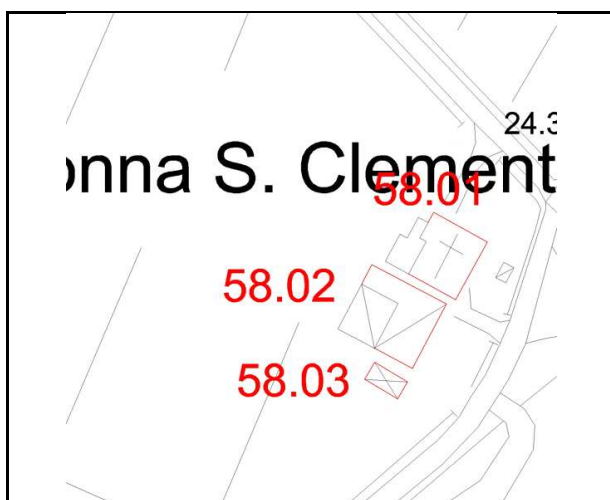
Specialistiche 1

Accessorie 0

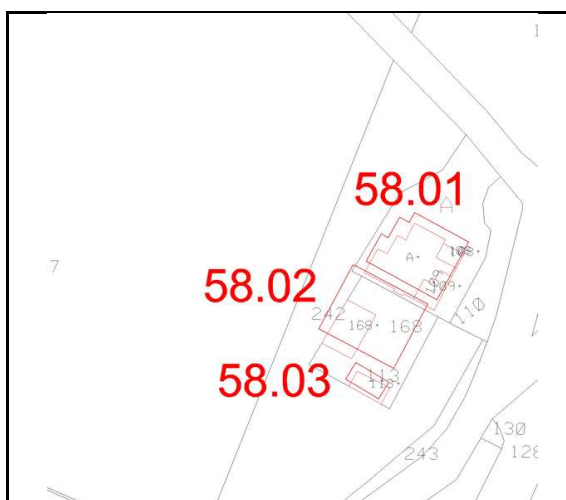
Presenza area di pertinenza

Stato conservazione area di pertinenza

Mediocre



Estratto CTR - scala 1:2000



Estratto Catasto - scala 1:2000



Ortofoto

Note

lunedì 17 marzo 2014

# COMUNE DI BASTIGLIA

## CENSIMENTO DEGLI EDIFICI NON STORICI IN TERRITORIO RURALE

Scheda n.ro	Edificio n.ro	foglio	mappali	Utilizzato
58	2	8	242	<input type="checkbox"/>

Tipologia  Uso attuale EDIFICIO PER SERVIZI

Stato di conservazione  Numero di edifici

Distanza dal territorio urbanizzato

Note



# COMUNE DI BASTIGLIA

## CENSIMENTO DEGLI EDIFICI NON STORICI IN TERRITORIO RURALE

Scheda n.ro

59

Data rilievo

01/05/2013

Rilevatore

SERGIO BRANCOLINI

Località Bastiglia

Toponimo

Via SAN CLEMENTE

Num.

Complesso edilizio

Unità edilizie:

Principali 1

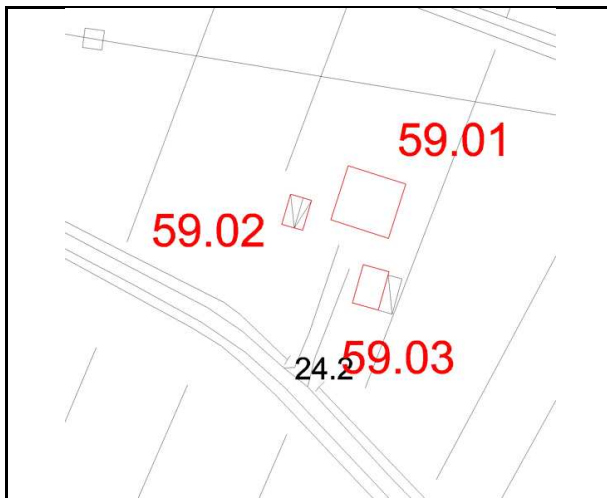
Specialistiche 2

Accessorie 0

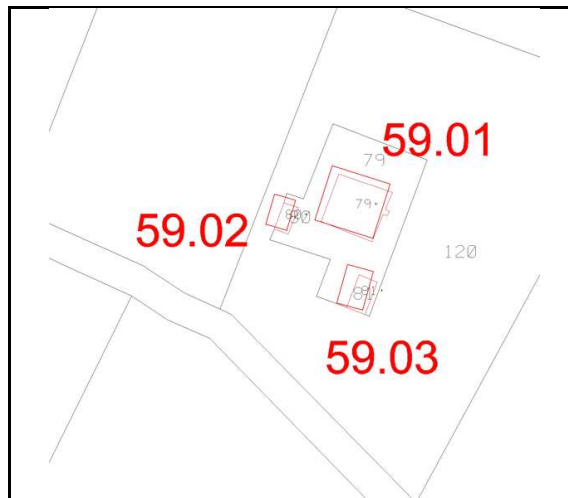
Presenza area di pertinenza

Stato conservazione area di pertinenza

Mediocre



Estratto CTR - scala 1:2000



Estratto Catasto - scala 1:2000



Ortofoto

Note

lunedì 17 marzo 2014

# COMUNE DI BASTIGLIA

## CENSIMENTO DEGLI EDIFICI NON STORICI IN TERRITORIO RURALE

Scheda n.ro	Edificio n.ro	foglio	mappali	Utilizzato
<input type="text" value="59"/>	<input type="text" value="1"/>	<input type="text" value="8"/>	<input type="text" value="79"/>	<input checked="" type="checkbox"/>

Tipologia  Uso attuale

Stato di conservazione  Numero di edifici

Distanza dal territorio urbanizzato

Note



# COMUNE DI BASTIGLIA

## CENSIMENTO DEGLI EDIFICI NON STORICI IN TERRITORIO RURALE

Scheda n.ro	Edificio n.ro	foglio	mappali	Utilizzato
<input type="text" value="59"/>	<input type="text" value="2"/>	<input type="text" value="8"/>	<input type="text" value="80"/>	<input checked="" type="checkbox"/>

Tipologia  Uso attuale

Stato di conservazione  Numero di edifici

Distanza dal territorio urbanizzato

Note



# COMUNE DI BASTIGLIA

## CENSIMENTO DEGLI EDIFICI NON STORICI IN TERRITORIO RURALE

Scheda n.ro	Edificio n.ro	foglio	mappali	Utilizzato
<input type="text" value="59"/>	<input type="text" value="3"/>	<input type="text" value="8"/>	<input type="text" value="81"/>	<input checked="" type="checkbox"/>

Tipologia  Uso attuale

Stato di conservazione  Numero di edifici

Distanza dal territorio urbanizzato

Note



# COMUNE DI BASTIGLIA

## CENSIMENTO DEGLI EDIFICI NON STORICI IN TERRITORIO RURALE

Scheda n.ro

60

Data rilievo

01/05/2013

Rilevatore

SERGIO BRANCOLINI

Località Bastiglia

Toponimo LA SPERANZA

Via SAN CLEMENTE

Num.

Complesso edilizio

Unità edilizie:

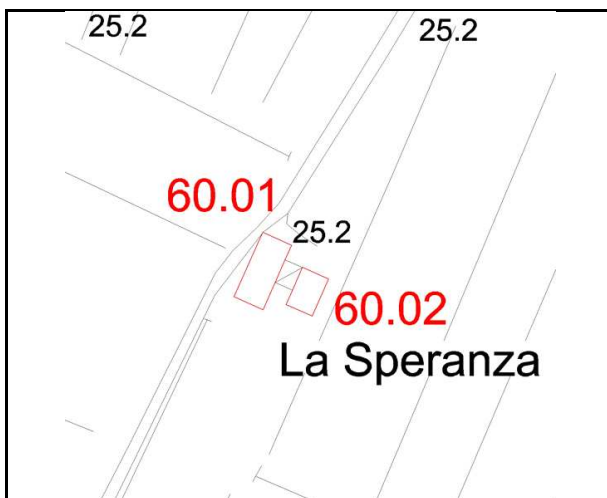
Principali

Specialistiche

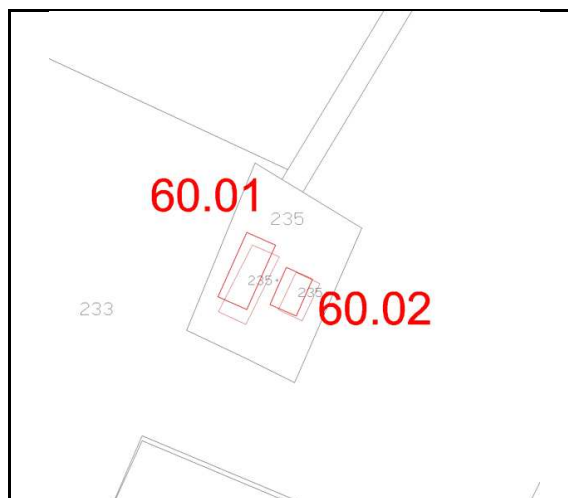
Accessorie

Presenza area di pertinenza

Stato conservazione area di pertinenza



Estratto CTR - scala 1:2000



Estratto Catasto - scala 1:2000



Ortofoto

Note

lunedì 17 marzo 2014



# COMUNE DI BASTIGLIA

## CENSIMENTO DEGLI EDIFICI NON STORICI IN TERRITORIO RURALE

Scheda n.ro	Edificio n.ro	foglio	mappali	Utilizzato
60	1	8	235	<input checked="" type="checkbox"/>

Tipologia  Uso attuale

Stato di conservazione  Numero di edifici

Distanza dal territorio urbanizzato

Note



# COMUNE DI BASTIGLIA

## CENSIMENTO DEGLI EDIFICI NON STORICI IN TERRITORIO RURALE

Scheda n.ro	Edificio n.ro	foglio	mappali	Utilizzato
<input type="text" value="60"/>	<input type="text" value="2"/>	<input type="text" value="8"/>	<input type="text" value="235"/>	<input checked="" type="checkbox"/>

Tipologia  Uso attuale

Stato di conservazione  Numero di edifici

Distanza dal territorio urbanizzato

Note



# COMUNE DI BASTIGLIA

## CENSIMENTO DEGLI EDIFICI NON STORICI IN TERRITORIO RURALE

Scheda n.ro

61

Data rilievo

01/05/2013

Rilevatore

SERGIO BRANCOLINI

Località Bastiglia

Toponimo FONDO COPERCHIO

Via SAN CLEMENTE

Num.

Complesso edilizio

Unità edilizie:

Principali 1

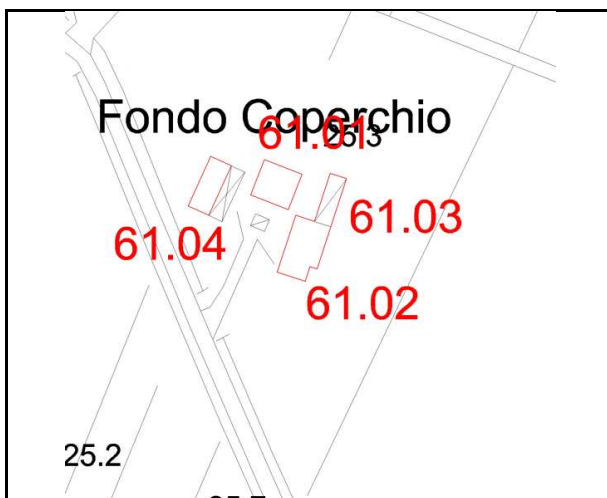
Specialistiche 2

Accessorie 1

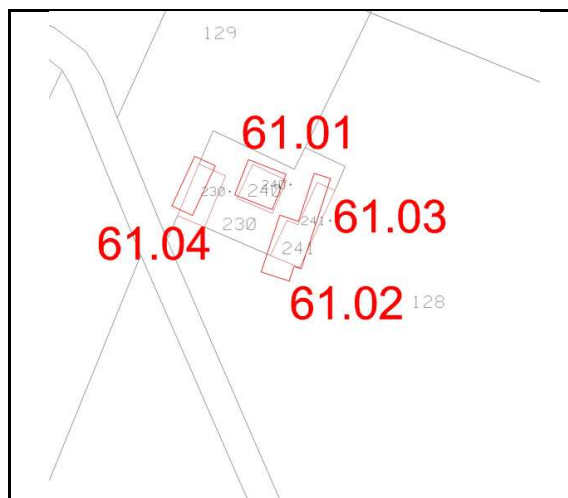
Presenza area di pertinenza

Stato conservazione area di pertinenza

Mediocre



Estratto CTR - scala 1:2000



Estratto Catasto - scala 1:2000



Ortofoto

Note

lunedì 17 marzo 2014

# COMUNE DI BASTIGLIA

## CENSIMENTO DEGLI EDIFICI NON STORICI IN TERRITORIO RURALE

Scheda n.ro	Edificio n.ro	foglio	mappali	Utilizzato
61	1	8	240	<input checked="" type="checkbox"/>

Tipologia Casa colonica      Uso attuale RESIDENZA

Stato di conservazione Mediocre      Numero di edifici 0

Distanza dal territorio urbanizzato

Note MODIFICATO



# COMUNE DI BASTIGLIA

## CENSIMENTO DEGLI EDIFICI NON STORICI IN TERRITORIO RURALE

Scheda n.ro	Edificio n.ro	foglio	mappali	Utilizzato
61	2	8	241	<input type="checkbox"/>

Tipologia  Uso attuale

Stato di conservazione  Numero di edifici

Distanza dal territorio urbanizzato

Note



# COMUNE DI BASTIGLIA

## CENSIMENTO DEGLI EDIFICI NON STORICI IN TERRITORIO RURALE

Scheda n.ro	Edificio n.ro	foglio	mappali	Utilizzato
61	3	8	241	<input type="checkbox"/>

Tipologia  Uso attuale

Stato di conservazione  Numero di edifici

Distanza dal territorio urbanizzato

Note



# COMUNE DI BASTIGLIA

## CENSIMENTO DEGLI EDIFICI NON STORICI IN TERRITORIO RURALE



Scheda n.ro	Edificio n.ro	foglio	mappali	Utilizzato
61	4	8	230	<input type="checkbox"/>

Tipologia  Uso attuale

Stato di conservazione  Numero di edifici

Distanza dal territorio urbanizzato

Note



# COMUNE DI BASTIGLIA

## CENSIMENTO DEGLI EDIFICI NON STORICI IN TERRITORIO RURALE

Scheda n.ro

62

Data rilievo

01/05/2013

Rilevatore

SERGIO BRANCOLINI

Località Bastiglia

Toponimo

Via SAN CLEMENTE

Num. 2

Complesso edilizio

Unità edilizie:

Principali 1

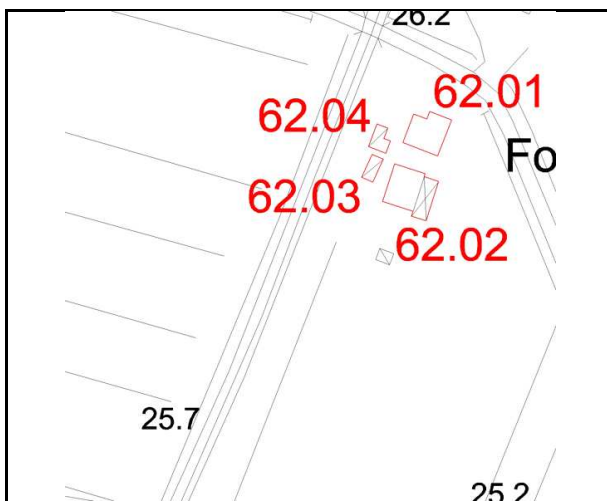
Specialistiche 1

Accessorie 1

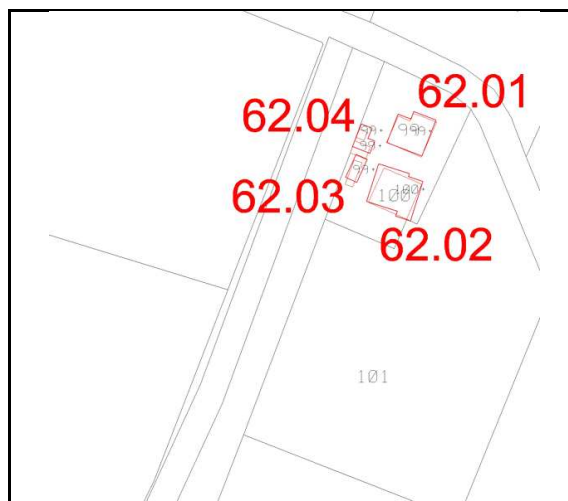
Presenza area di pertinenza

Stato conservazione area di pertinenza

Mediocre



Estratto CTR - scala 1:2000



Estratto Catasto - scala 1:2000



Ortofoto

Note

lunedì 17 marzo 2014



# COMUNE DI BASTIGLIA

## CENSIMENTO DEGLI EDIFICI NON STORICI IN TERRITORIO RURALE

Scheda n.ro	Edificio n.ro	foglio	mappali	Utilizzato
62	1	8	99	<input type="checkbox"/>

Tipologia  Uso attuale RESIDENZA

Stato di conservazione Buono  Numero di edifici 0

Distanza dal territorio urbanizzato

Note



# COMUNE DI BASTIGLIA

## CENSIMENTO DEGLI EDIFICI NON STORICI IN TERRITORIO RURALE

Scheda n.ro	Edificio n.ro	foglio	mappali	Utilizzato
<input type="text" value="62"/>	<input type="text" value="2"/>	<input type="text" value="8"/>	<input type="text" value="99"/>	<input checked="" type="checkbox"/>

Tipologia  Uso attuale

Stato di conservazione  Numero di edifici

Distanza dal territorio urbanizzato

Note



# COMUNE DI BASTIGLIA

## CENSIMENTO DEGLI EDIFICI NON STORICI IN TERRITORIO RURALE

Scheda n.ro	Edificio n.ro	foglio	mappali	Utilizzato
<input type="text" value="62"/>	<input type="text" value="3"/>	<input type="text" value="8"/>	<input type="text" value="100"/>	<input checked="" type="checkbox"/>

Tipologia  Uso attuale

Stato di conservazione  Numero di edifici

Distanza dal territorio urbanizzato

Note



# COMUNE DI BASTIGLIA

## CENSIMENTO DEGLI EDIFICI NON STORICI IN TERRITORIO RURALE

Scheda n.ro	Edificio n.ro	foglio	mappali	Utilizzato
62	4	8	99	<input type="checkbox"/>

Tipologia  Uso attuale PROSERVIZIO

Stato di conservazione Buono Numero di edifici 0

Distanza dal territorio urbanizzato

Note INACCESSIBILE

# COMUNE DI BASTIGLIA

## CENSIMENTO DEGLI EDIFICI NON STORICI IN TERRITORIO RURALE

Scheda n.ro

63

Data rilievo

01/05/2013

Rilevatore

SERGIO BRANCOLINI

Località Bastiglia

Toponimo

Via SAN CLEMENTE

Num. 7

Complesso edilizio

Unità edilizie:

Principali 0

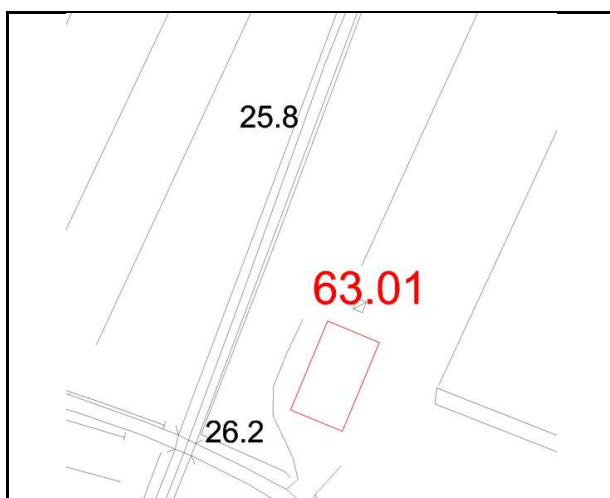
Specialistiche 0

Accessorie 0

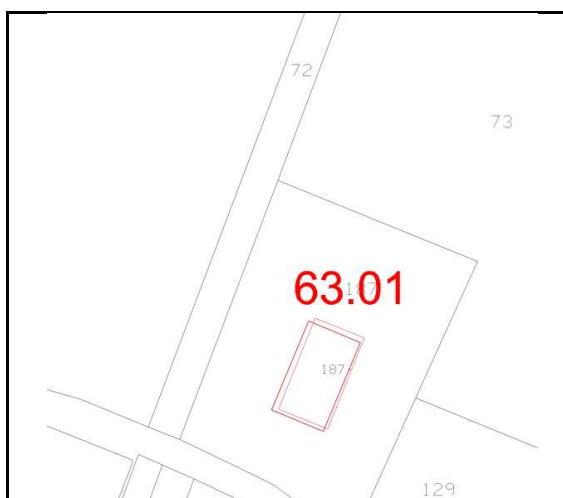
Presenza area di pertinenza

Stato conservazione area di pertinenza

Buono



Estratto CTR - scala 1:2000



Estratto Catasto - scala 1:2000



Ortofoto

Note

lunedì 17 marzo 2014

# COMUNE DI BASTIGLIA

## CENSIMENTO DEGLI EDIFICI NON STORICI IN TERRITORIO RURALE

Scheda n.ro	Edificio n.ro	foglio	mappali	Utilizzato
63	1	8	187	<input type="checkbox"/>

Tipologia  Uso attuale EDIFICIO PRODUTTIVO

Stato di conservazione Buono Numero di edifici 0

Distanza dal territorio urbanizzato

Note



# COMUNE DI BASTIGLIA

## CENSIMENTO DEGLI EDIFICI NON STORICI IN TERRITORIO RURALE

Scheda n.ro

64

Data rilievo

01/05/2013

Rilevatore

SERGIO BRANCOLINI

Località Bastiglia

Toponimo FONDO RIGHI

Via SAN CLEMENTE

Num. 5

Complesso edilizio

Unità edilizie:

Principali 2

Specialistiche 1

Accessorie 0

Presenza area di pertinenza

Stato conservazione area di pertinenza

Mediocre



Estratto CTR - scala 1:2000



Estratto Catasto - scala 1:2000



Ortofoto

Note

lunedì 17 marzo 2014

# COMUNE DI BASTIGLIA

## CENSIMENTO DEGLI EDIFICI NON STORICI IN TERRITORIO RURALE

Scheda n.ro	Edificio n.ro	foglio	mappali	Utilizzato
<input type="text" value="64"/>	<input type="text" value="1"/>	<input type="text" value="8"/>	<input type="text" value="70"/>	<input type="checkbox"/>

Tipologia  Uso attuale

Stato di conservazione  Numero di edifici

Distanza dal territorio urbanizzato

Note





# COMUNE DI BASTIGLIA

## CENSIMENTO DEGLI EDIFICI NON STORICI IN TERRITORIO RURALE

Scheda n.ro	Edificio n.ro	foglio	mappali	Utilizzato
<input type="text" value="64"/>	<input type="text" value="3"/>	<input type="text" value="8"/>	<input type="text" value="71"/>	<input checked="" type="checkbox"/>

Tipologia  Uso attuale

Stato di conservazione  Numero di edifici

Distanza dal territorio urbanizzato

Note



# COMUNE DI BASTIGLIA

## CENSIMENTO DEGLI EDIFICI NON STORICI IN TERRITORIO RURALE

Scheda n.ro

65

Data rilievo

01/05/2013

Rilevatore

SERGIO BRANCOLINI

Località Bastiglia

Toponimo CANONICA

Via SAN CLEMENTE

Num. 20

Complesso edilizio

Unità edilizie:

Principali 1

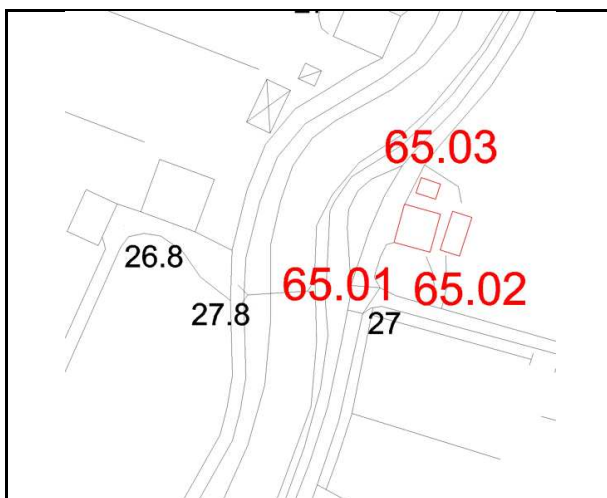
Specialistiche 1

Accessorie 0

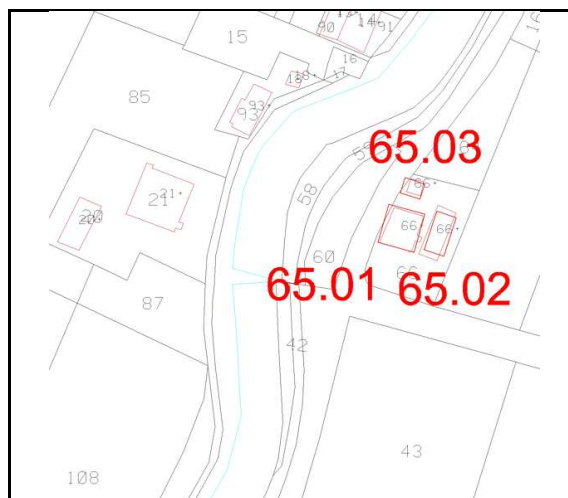
Presenza area di pertinenza

Stato conservazione area di pertinenza

Abbandonata



Estratto CTR - scala 1:2000



Estratto Catasto - scala 1:2000



Ortofoto

Note

lunedì 17 marzo 2014

# COMUNE DI BASTIGLIA

## CENSIMENTO DEGLI EDIFICI NON STORICI IN TERRITORIO RURALE

Scheda n.ro	Edificio n.ro	foglio	mappali	Utilizzato
65	2	8	66	<input type="checkbox"/>

Tipologia  Uso attuale BARACCA

Stato di conservazione Cattivo Numero di edifici 0

Distanza dal territorio urbanizzato

Note



# COMUNE DI BASTIGLIA

## CENSIMENTO DEGLI EDIFICI NON STORICI IN TERRITORIO RURALE

Scheda n.ro	Edificio n.ro	foglio	mappali	Utilizzato
65	3	8	66	<input type="checkbox"/>

Tipologia  Uso attuale

Stato di conservazione  Numero di edifici

Distanza dal territorio urbanizzato

Note



# COMUNE DI BASTIGLIA

## CENSIMENTO DEGLI EDIFICI NON STORICI IN TERRITORIO RURALE

Scheda n.ro

66

Data rilievo

01/05/2013

Rilevatore

SERGIO BRANCOLINI

Località Bastiglia

Toponimo

Via ALBARETO

Num.

Complesso edilizio

Unità edilizie:

Principali 0

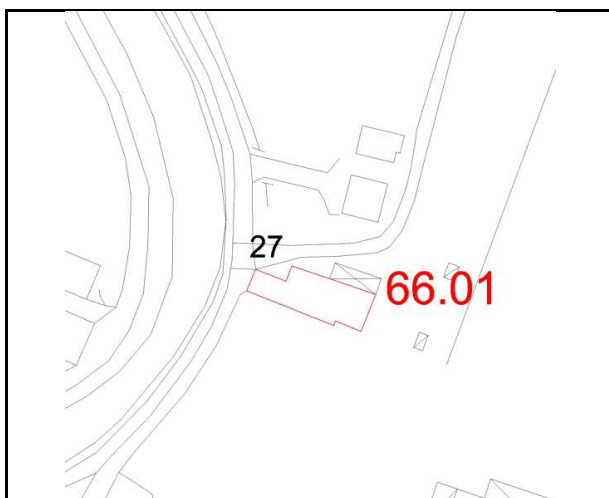
Specialistiche 0

Accessorie 0

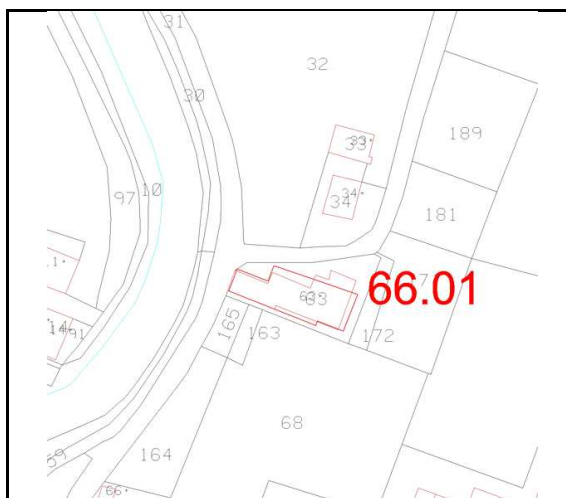
Presenza area di pertinenza

Stato conservazione area di pertinenza

Mediocre



Estratto CTR - scala 1:2000



Estratto Catasto - scala 1:2000



Ortofoto

Note

lunedì 17 marzo 2014

# COMUNE DI BASTIGLIA

## CENSIMENTO DEGLI EDIFICI NON STORICI IN TERRITORIO RURALE

Scheda n.ro	Edificio n.ro	foglio	mappali	Utilizzato
66	1	8	63	<input checked="" type="checkbox"/>

Tipologia  Uso attuale RESIDENZA

Stato di conservazione Buono Numero di edifici 0

Distanza dal territorio urbanizzato

Note



# COMUNE DI BASTIGLIA

## CENSIMENTO DEGLI EDIFICI NON STORICI IN TERRITORIO RURALE

Scheda n.ro

67

Data rilievo

01/05/2013

Rilevatore

SERGIO BRANCOLINI

Località Bastiglia

Toponimo

Via ALBARETO

Num. 18

Complesso edilizio

Unità edilizie:

Principali 1

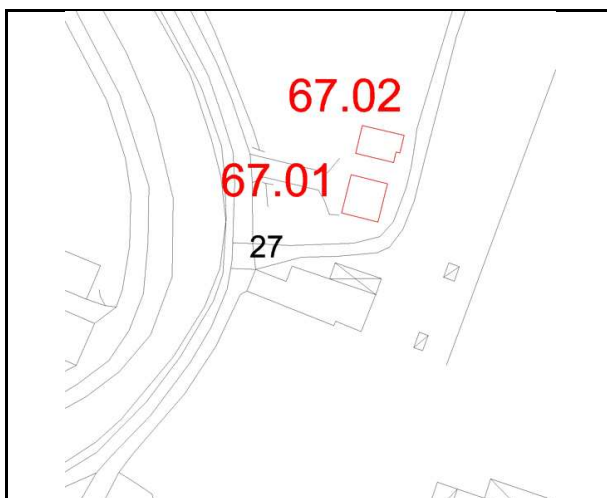
Specialistiche 1

Accessorie 0

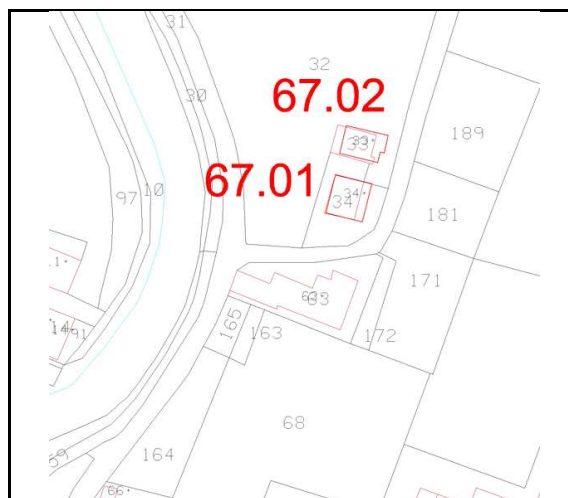
Presenza area di pertinenza

Stato conservazione area di pertinenza

Mediocre



Estratto CTR - scala 1:2000



Estratto Catasto - scala 1:2000



Ortofoto

Note

lunedì 17 marzo 2014

# COMUNE DI BASTIGLIA

## CENSIMENTO DEGLI EDIFICI NON STORICI IN TERRITORIO RURALE

Scheda n.ro	Edificio n.ro	foglio	mappali	Utilizzato
67	1	8	34	<input type="checkbox"/>

Tipologia  Uso attuale RESIDENZA

Stato di conservazione  Numero di edifici

Distanza dal territorio urbanizzato

Note





# COMUNE DI BASTIGLIA

## CENSIMENTO DEGLI EDIFICI NON STORICI IN TERRITORIO RURALE

Scheda n.ro

68

Data rilievo

01/05/2013

Rilevatore

SERGIO BRANCOLINI

Località Bastiglia

Toponimo

Via ALBARETO

Num.

Complesso edilizio

Unità edilizie:

Principali 3

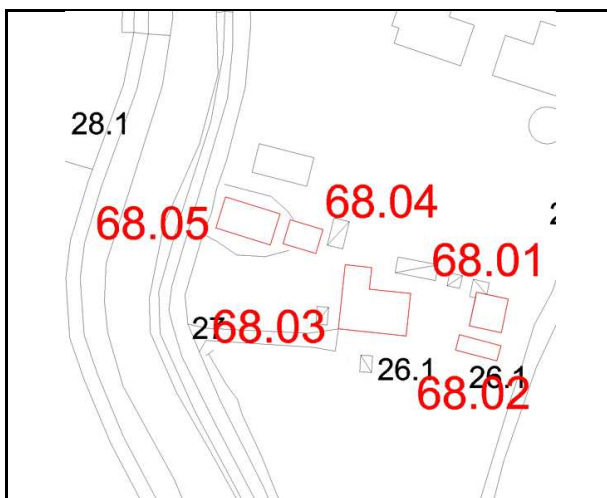
Specialistiche 0

Accessorie 2

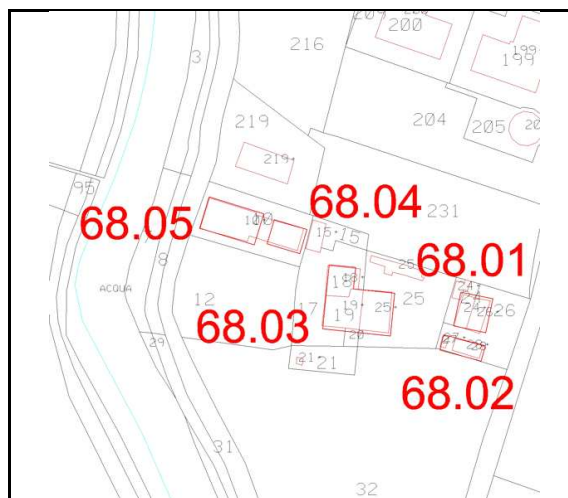
Presenza area di pertinenza

Stato conservazione area di pertinenza

Mediocre



Estratto CTR - scala 1:2000



Estratto Catasto - scala 1:2000



Ortofoto

Note

lunedì 17 marzo 2014

# COMUNE DI BASTIGLIA

## CENSIMENTO DEGLI EDIFICI NON STORICI IN TERRITORIO RURALE

Scheda n.ro	Edificio n.ro	foglio	mappali	Utilizzato
68	1	8	24-26	<input type="checkbox"/>

Tipologia Casa colonica      Uso attuale RESIDENZA

Stato di conservazione Mediocre      Numero di edifici 0

Distanza dal territorio urbanizzato

Note



# COMUNE DI BASTIGLIA

## CENSIMENTO DEGLI EDIFICI NON STORICI IN TERRITORIO RURALE

Scheda n.ro	Edificio n.ro	foglio	mappali	Utilizzato
68	2	8	27-28	<input checked="" type="checkbox"/>

Tipologia  Uso attuale

Stato di conservazione  Numero di edifici

Distanza dal territorio urbanizzato

Note



# COMUNE DI BASTIGLIA

## CENSIMENTO DEGLI EDIFICI NON STORICI IN TERRITORIO RURALE

Scheda n.ro	Edificio n.ro	foglio	mappali	Utilizzato
68	3	8	18-19-25	<input checked="" type="checkbox"/>

Tipologia  Uso attuale RESIDENZA

Stato di conservazione Buono Numero di edifici 0

Distanza dal territorio urbanizzato

Note



# COMUNE DI BASTIGLIA

## CENSIMENTO DEGLI EDIFICI NON STORICI IN TERRITORIO RURALE

Scheda n.ro	Edificio n.ro	foglio	mappali	Utilizzato
68	4	8	15	<input type="checkbox"/>

Tipologia  Uso attuale EDIFICIO PER SERVIZI

Stato di conservazione Buono Numero di edifici 0

Distanza dal territorio urbanizzato

Note



# COMUNE DI BASTIGLIA

## CENSIMENTO DEGLI EDIFICI NON STORICI IN TERRITORIO RURALE

Scheda n.ro	Edificio n.ro	foglio	mappali	Utilizzato
<input type="text" value="68"/>	<input type="text" value="5"/>	<input type="text" value="8"/>	<input type="text" value="10"/>	<input checked="" type="checkbox"/>

Tipologia  Uso attuale

Stato di conservazione  Numero di edifici

Distanza dal territorio urbanizzato

Note



# COMUNE DI BASTIGLIA

## CENSIMENTO DEGLI EDIFICI NON STORICI IN TERRITORIO RURALE

Scheda n.ro

69

Data rilievo

01/05/2013

Rilevatore

SERGIO BRANCOLINI

Località Bastiglia

Toponimo

Via ALBARETO

Num.

Complesso edilizio

Unità edilizie:

Principali 0

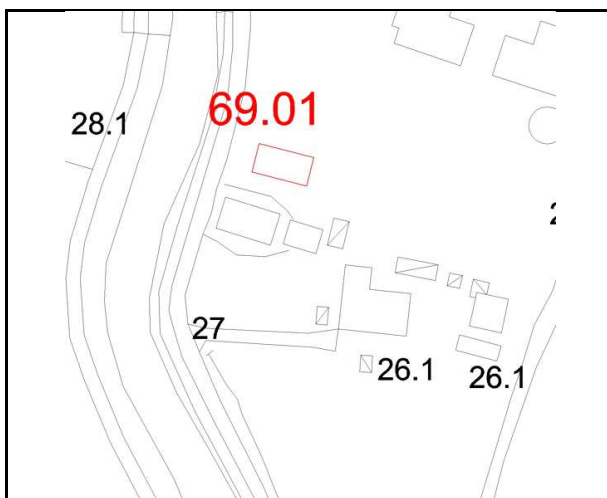
Specialistiche 0

Accessorie 0

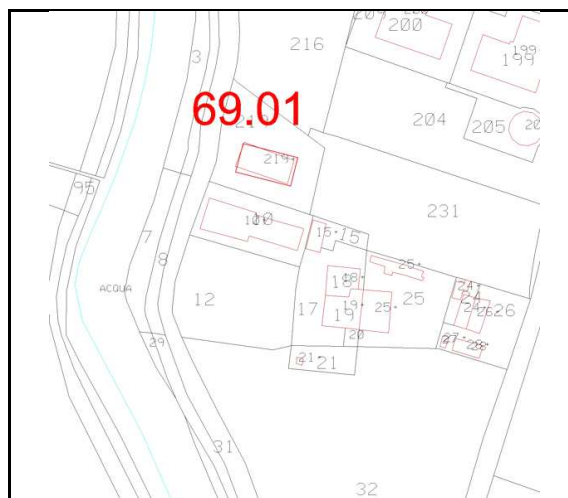
Presenza area di pertinenza

Stato conservazione area di pertinenza

Abbandonata



Estratto CTR - scala 1:2000



Estratto Catasto - scala 1:2000



Ortofoto

Note

lunedì 17 marzo 2014

# COMUNE DI BASTIGLIA

## CENSIMENTO DEGLI EDIFICI NON STORICI IN TERRITORIO RURALE

Scheda n.ro	Edificio n.ro	foglio	mappali	Utilizzato
69	1	8	219	<input type="checkbox"/>

Tipologia  Uso attuale

Stato di conservazione  Numero di edifici

Distanza dal territorio urbanizzato

Note





# COMUNE DI BASTIGLIA

## CENSIMENTO DEGLI EDIFICI NON STORICI IN TERRITORIO RURALE

Scheda n.ro

70

Data rilievo

01/05/2013

Rilevatore

SERGIO BRANCOLINI

Località Bastiglia

Toponimo C. RAISINI

Via CANALETTO

Num.

Complesso edilizio

Unità edilizie:

Principali 0

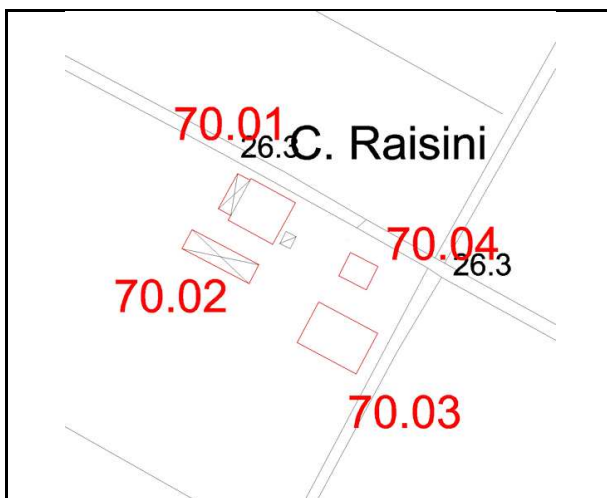
Specialistiche 0

Accessorie 0

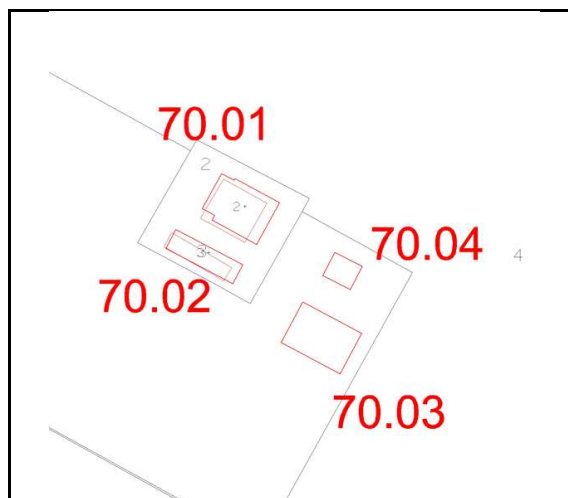
Presenza area di pertinenza

Stato conservazione area di pertinenza

Mediocre



Estratto CTR - scala 1:2000



Estratto Catasto - scala 1:2000



Ortofoto

Note

giovedì 20 marzo 2014

# COMUNE DI BASTIGLIA

## CENSIMENTO DEGLI EDIFICI NON STORICI IN TERRITORIO RURALE

Scheda n.ro	Edificio n.ro	foglio	mappali	Utilizzato
70	1	7	2	<input checked="" type="checkbox"/>

Tipologia Casa colonica + stalla/fienile      Uso attuale RESIDENZA

Stato di conservazione Mediocre      Numero di edifici 0

Distanza dal territorio urbanizzato

Note PRESENZA DI TETTOIA AGGIUNTA



# COMUNE DI BASTIGLIA

## CENSIMENTO DEGLI EDIFICI NON STORICI IN TERRITORIO RURALE

Scheda n.ro	Edificio n.ro	foglio	mappali	Utilizzato
<input type="text" value="70"/>	<input type="text" value="2"/>	<input type="text" value="7"/>	<input type="text" value="3"/>	<input type="checkbox"/>

Tipologia  Uso attuale

Stato di conservazione  Numero di edifici

Distanza dal territorio urbanizzato

Note



# COMUNE DI BASTIGLIA

## CENSIMENTO DEGLI EDIFICI NON STORICI IN TERRITORIO RURALE

Scheda n.ro	Edificio n.ro	foglio	mappali	Utilizzato
70	3	7	NON ACCATAS	<input type="checkbox"/>

Tipologia  Uso attuale CAPANNONE

Stato di conservazione Cattivo Numero di edifici 0

Distanza dal territorio urbanizzato

Note



# COMUNE DI BASTIGLIA

## CENSIMENTO DEGLI EDIFICI NON STORICI IN TERRITORIO RURALE

Scheda n.ro	Edificio n.ro	foglio	mappali	Utilizzato
70	4	7	NON ACCATAS	<input checked="" type="checkbox"/>

Tipologia Altro manufatto (proservizio, pozzo, pilastri) Uso attuale PROSERVIZIO

Stato di conservazione Mediocre Numero di edifici 0

Distanza dal territorio urbanizzato

Note POCO ACCESSIBILE



# COMUNE DI BASTIGLIA

## CENSIMENTO DEGLI EDIFICI NON STORICI IN TERRITORIO RURALE

Scheda n.ro

71

Data rilievo

01/05/2013

Rilevatore

SERGIO BRANCOLINI

Località Bastiglia

Toponimo

Via VIA ATTIRAGLIO

Num.

Complesso edilizio

Unità edilizie:

Principali 0

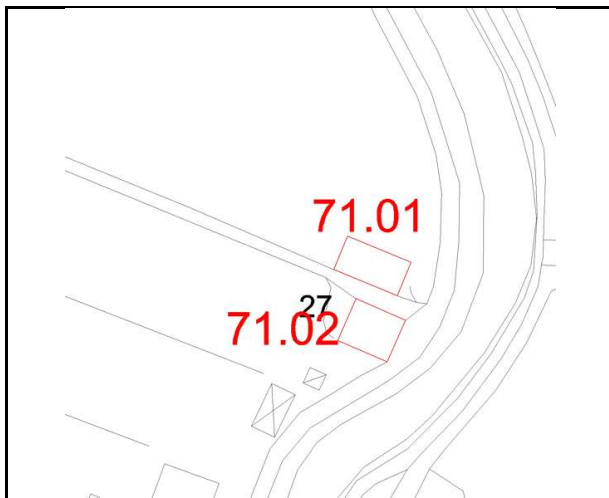
Specialistiche 0

Accessorie 0

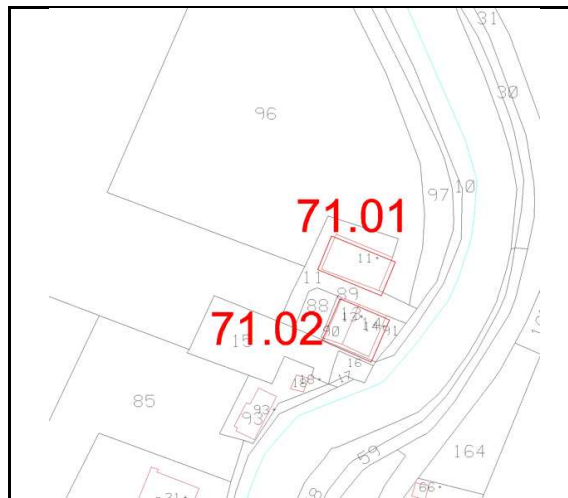
Presenza area di pertinenza

Stato conservazione area di pertinenza

Buono



Estratto CTR - scala 1:2000



Estratto Catasto - scala 1:2000



Ortofoto

Note

giovedì 20 marzo 2014

# COMUNE DI BASTIGLIA

## CENSIMENTO DEGLI EDIFICI NON STORICI IN TERRITORIO RURALE

Scheda n.ro	Edificio n.ro	foglio	mappali	Utilizzato
<input type="text" value="71"/>	<input type="text" value="1"/>	<input type="text" value="7"/>	<input type="text" value="11"/>	<input checked="" type="checkbox"/>

Tipologia  Uso attuale

Stato di conservazione  Numero di edifici

Distanza dal territorio urbanizzato

Note



# COMUNE DI BASTIGLIA

## CENSIMENTO DEGLI EDIFICI NON STORICI IN TERRITORIO RURALE

Scheda n.ro	Edificio n.ro	foglio	mappali	Utilizzato
71	2	7	13-14	<input type="checkbox"/>

Tipologia Casa colonica      Uso attuale RESIDENZA

Stato di conservazione Buono      Numero di edifici 0

Distanza dal territorio urbanizzato

Note RISTRUTTURATO





# COMUNE DI BASTIGLIA

## CENSIMENTO DEGLI EDIFICI NON STORICI IN TERRITORIO RURALE

Scheda n.ro

72

Data rilievo

01/05/2013

Rilevatore

SERGIO BRANCOLINI

Località Bastiglia

Toponimo MADONNA

Via ATTIRAGLIO

Num.

Complesso edilizio

Unità edilizie:

Principali 0

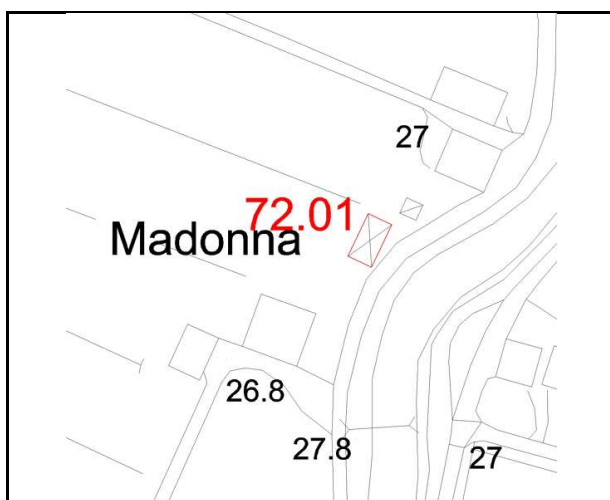
Specialistiche 0

Accessorie 0

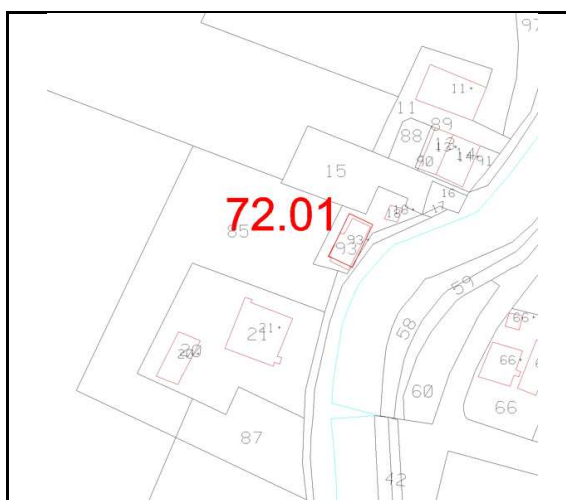
Presenza area di pertinenza

Stato conservazione area di pertinenza

Buono



Estratto CTR - scala 1:2000



Estratto Catasto - scala 1:2000



Ortofoto

Note

giovedì 20 marzo 2014

# COMUNE DI BASTIGLIA

## CENSIMENTO DEGLI EDIFICI NON STORICI IN TERRITORIO RURALE

Scheda n.ro	Edificio n.ro	foglio	mappali	Utilizzato
<input type="text" value="72"/>	<input type="text" value="1"/>	<input type="text" value="7"/>	<input type="text" value="93"/>	<input checked="" type="checkbox"/>

Tipologia  Uso attuale

Stato di conservazione  Numero di edifici

Distanza dal territorio urbanizzato

Note



# COMUNE DI BASTIGLIA

## CENSIMENTO DEGLI EDIFICI NON STORICI IN TERRITORIO RURALE

Scheda n.ro

73

Data rilievo

01/05/2013

Rilevatore

SERGIO BRANCOLINI

Località Bastiglia

Toponimo

Via ATTIRAGLIO

Num.

Complesso edilizio

Unità edilizie:

Principali 1

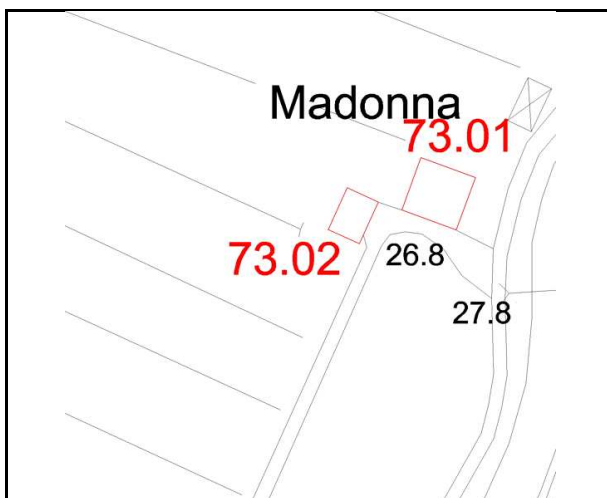
Specialistiche 2

Accessorie 0

Presenza area di pertinenza

Stato conservazione area di pertinenza

Mediocre



Estratto CTR - scala 1:2000



Estratto Catasto - scala 1:2000



Ortofoto

Note

giovedì 20 marzo 2014

# COMUNE DI BASTIGLIA

## CENSIMENTO DEGLI EDIFICI NON STORICI IN TERRITORIO RURALE

Scheda n.ro	Edificio n.ro	foglio	mappali	Utilizzato
<input type="text" value="73"/>	<input type="text" value="1"/>	<input type="text" value="7"/>	<input type="text" value="21"/>	<input checked="" type="checkbox"/>

Tipologia  Uso attuale

Stato di conservazione  Numero di edifici

Distanza dal territorio urbanizzato

Note



# COMUNE DI BASTIGLIA

## CENSIMENTO DEGLI EDIFICI NON STORICI IN TERRITORIO RURALE

Scheda n.ro	Edificio n.ro	foglio	mappali	Utilizzato
<input type="text" value="73"/>	<input type="text" value="2"/>	<input type="text" value="7"/>	<input type="text" value="20"/>	<input type="checkbox"/>

Tipologia  Uso attuale

Stato di conservazione  Numero di edifici

Distanza dal territorio urbanizzato

Note



# COMUNE DI BASTIGLIA

## CENSIMENTO DEGLI EDIFICI NON STORICI IN TERRITORIO RURALE

Scheda n.ro

74

Data rilievo

01/05/2013

Rilevatore

SERGIO BRANCOLINI

Località Bastiglia

Toponimo TENIMENTO RICCI

Via ATTIRAGLIO

Num.

Complesso edilizio

Unità edilizie:

Principali 2

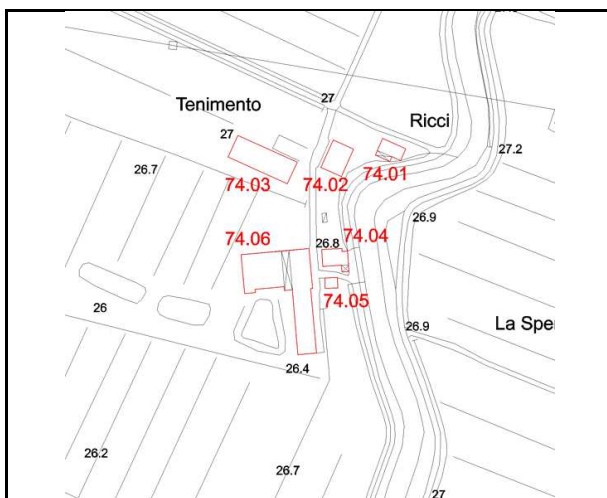
Specialistiche 0

Accessorie 1

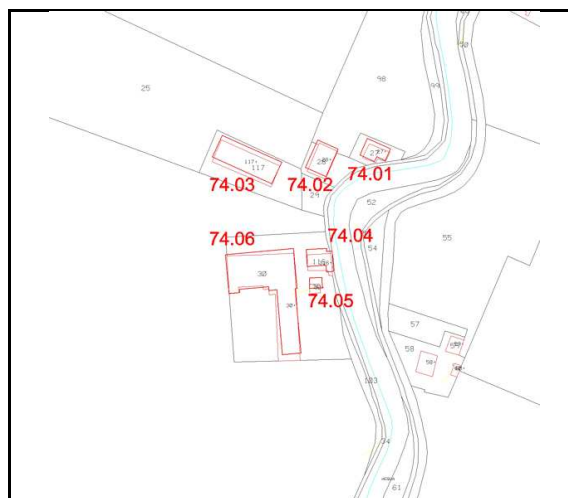
Presenza area di pertinenza

Stato conservazione area di pertinenza

Mediocre



Estratto CTR - scala 1:2000



Estratto Catasto - scala 1:2000



Ortofoto

Note

giovedì 20 marzo 2014

# COMUNE DI BASTIGLIA

## CENSIMENTO DEGLI EDIFICI NON STORICI IN TERRITORIO RURALE

Scheda n.ro	Edificio n.ro	foglio	mappali	Utilizzato
<input type="text" value="74"/>	<input type="text" value="0"/>	<input type="text"/>	<input type="text"/>	<input type="checkbox"/>
Tipologia	<input type="text"/>	Usò attual	<input type="text"/>	
Stato di conservazione	<input type="text"/>	Numero di edifici	<input type="text" value="0"/>	
Distanza dal territorio urbanizzato	<input type="text"/>			
Note	<input type="text"/>			

# COMUNE DI BASTIGLIA

## CENSIMENTO DEGLI EDIFICI NON STORICI IN TERRITORIO RURALE

Scheda n.ro	Edificio n.ro	foglio	mappali	Utilizzato
74	4	7	116	<input checked="" type="checkbox"/>

Tipologia  Uso attuale

Stato di conservazione  Numero di edifici

Distanza dal territorio urbanizzato

Note





# COMUNE DI BASTIGLIA

## CENSIMENTO DEGLI EDIFICI NON STORICI IN TERRITORIO RURALE

Scheda n.ro

75

Data rilievo

01/05/2013

Rilevatore

SERGIO BRANCOLINI

Località Bastiglia

Toponimo CASINO

Via ATTIRAGLIO

Num.

Complesso edilizio

Unità edilizie:

Principali 1

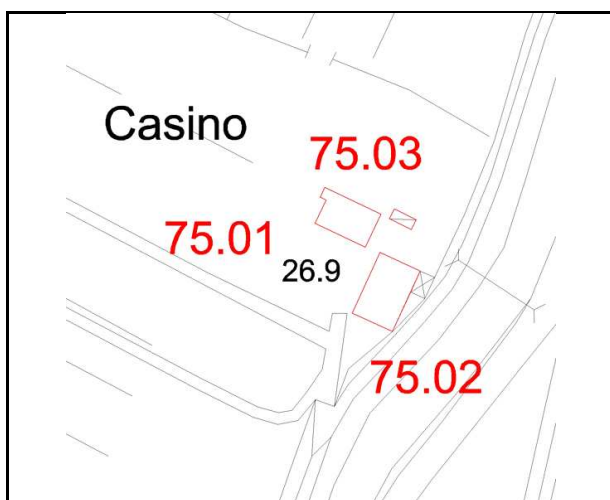
Specialistiche 1

Accessorie 0

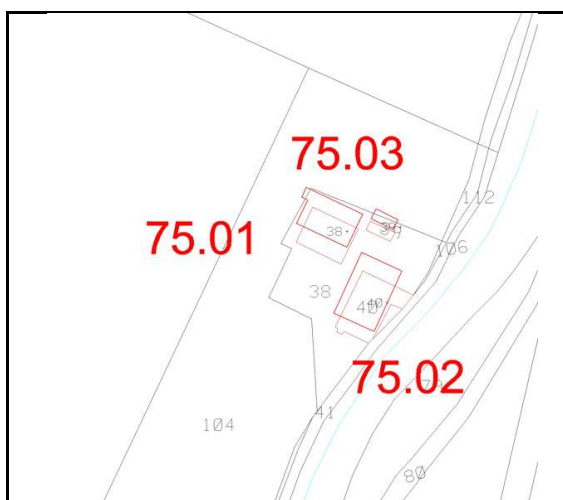
Presenza area di pertinenza

Stato conservazione area di pertinenza

Mediocre



Estratto CTR - scala 1:2000



Estratto Catasto - scala 1:2000



Ortofoto

Note

giovedì 20 marzo 2014

# COMUNE DI BASTIGLIA

## CENSIMENTO DEGLI EDIFICI NON STORICI IN TERRITORIO RURALE

Scheda n.ro	Edificio n.ro	foglio	mappali	Utilizzato
<input type="text" value="75"/>	<input type="text" value="3"/>	<input type="text"/>	<input type="text"/>	<input checked="" type="checkbox"/>

Tipologia  Uso attuale

Stato di conservazione  Numero di edifici

Distanza dal territorio urbanizzato

Note



# COMUNE DI BASTIGLIA

## CENSIMENTO DEGLI EDIFICI NON STORICI IN TERRITORIO RURALE

Scheda n.ro

78

Data rilievo

01/05/2013

Rilevatore

SERGIO BRANCOLINI

Località Bastiglia

Toponimo LA CASCINA

Via ALBARETO

Num.

Complesso edilizio

Unità edilizie:

Principali 2

Specialistiche 0

Accessorie 1

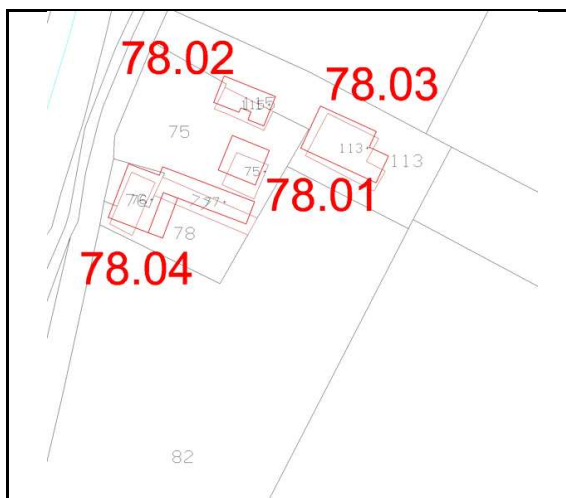
Presenza area di pertinenza

Stato conservazione area di pertinenza

Mediocre



Estratto CTR - scala 1:2000



Estratto Catasto - scala 1:2000



Ortofoto

Note

giovedì 20 marzo 2014

# COMUNE DI BASTIGLIA

## CENSIMENTO DEGLI EDIFICI NON STORICI IN TERRITORIO RURALE

Scheda n.ro	Edificio n.ro	foglio	mappali	Utilizzato
<input type="text" value="78"/>	<input type="text" value="1"/>	<input type="text" value="7"/>	<input type="text" value="75"/>	<input checked="" type="checkbox"/>

Tipologia  Uso attuale

Stato di conservazione  Numero di edifici

Distanza dal territorio urbanizzato

Note



# COMUNE DI BASTIGLIA

## CENSIMENTO DEGLI EDIFICI NON STORICI IN TERRITORIO RURALE

Scheda n.ro	Edificio n.ro	foglio	mappali	Utilizzato
78	3	7	113	<input type="checkbox"/>

Tipologia  Uso attuale EDIFICIO PER SERVIZI

Stato di conservazione Buono Numero di edifici 0

Distanza dal territorio urbanizzato

Note NON RILEVABILE



# COMUNE DI BASTIGLIA

## CENSIMENTO DEGLI EDIFICI NON STORICI IN TERRITORIO RURALE

Scheda n.ro	Edificio n.ro	foglio	mappali	Utilizzato
78	4	7	76-77	<input type="checkbox"/>

Tipologia Altro manufatto (proservizio, pozzo, pilastri) Uso attuale DEPOSITO

Stato di conservazione Mediocre Numero di edifici 0

Distanza dal territorio urbanizzato

Note



# COMUNE DI BASTIGLIA

## CENSIMENTO DEGLI EDIFICI NON STORICI IN TERRITORIO RURALE

Scheda n.ro

79

Data rilievo

01/05/2013

Rilevatore

SERGIO BRANCOLINI

Località Bastiglia

Toponimo LESIGNANA

Via CANALETTO

Num.

Complesso edilizio

Unità edilizie:

Principali 1

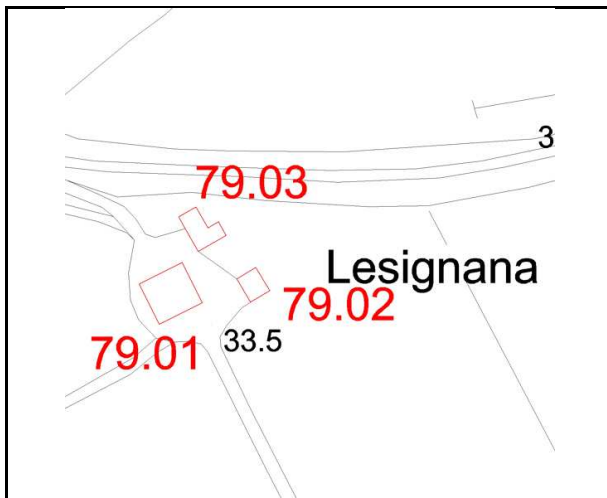
Specialistiche 1

Accessorie 1

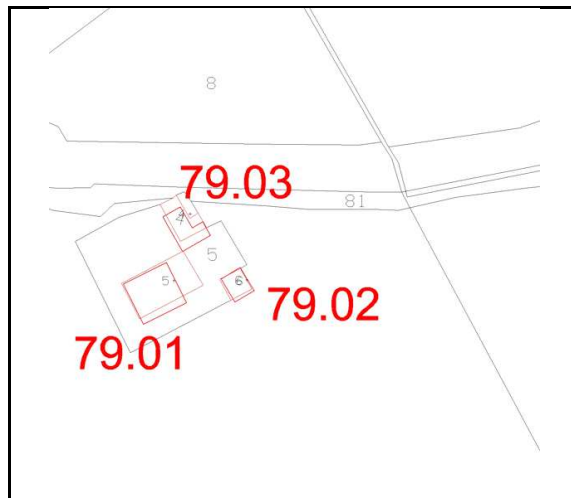
Presenza area di pertinenza

Stato conservazione area di pertinenza

Mediocre



Estratto CTR - scala 1:2000



Estratto Catasto - scala 1:2000



Ortofoto

Note

giovedì 20 marzo 2014

# COMUNE DI BASTIGLIA

## CENSIMENTO DEGLI EDIFICI NON STORICI IN TERRITORIO RURALE

Scheda n.ro	Edificio n.ro	foglio	mappali	Utilizzato
<input type="text" value="79"/>	<input type="text" value="1"/>	<input type="text" value="9"/>	<input type="text" value="5"/>	<input checked="" type="checkbox"/>

Tipologia  Uso attuale

Stato di conservazione  Numero di edifici

Distanza dal territorio urbanizzato

Note





# COMUNE DI BASTIGLIA

## CENSIMENTO DEGLI EDIFICI NON STORICI IN TERRITORIO RURALE

Scheda n.ro	Edificio n.ro	foglio	mappali	Utilizzato
<input type="text" value="79"/>	<input type="text" value="2"/>	<input type="text" value="9"/>	<input type="text" value="6"/>	<input checked="" type="checkbox"/>

Tipologia  Uso attuale

Stato di conservazione  Numero di edifici

Distanza dal territorio urbanizzato

Note



# COMUNE DI BASTIGLIA

## CENSIMENTO DEGLI EDIFICI NON STORICI IN TERRITORIO RURALE

Scheda n.ro	Edificio n.ro	foglio	mappali	Utilizzato
79	3	9	4	<input type="checkbox"/>

Tipologia Altro manufatto (proservizio, pozzo, pilastri) Uso attuale PROSERVIZIO

Stato di conservazione Mediocre Numero di edifici 0

Distanza dal territorio urbanizzato

Note



# COMUNE DI BASTIGLIA

## CENSIMENTO DEGLI EDIFICI NON STORICI IN TERRITORIO RURALE

Scheda n.ro

81

Data rilievo

01/05/2013

Rilevatore

SERGIO BRANCOLINI

Località Bastiglia

Toponimo IL CANTONE

Via CANALETTO

Num.

Complesso edilizio

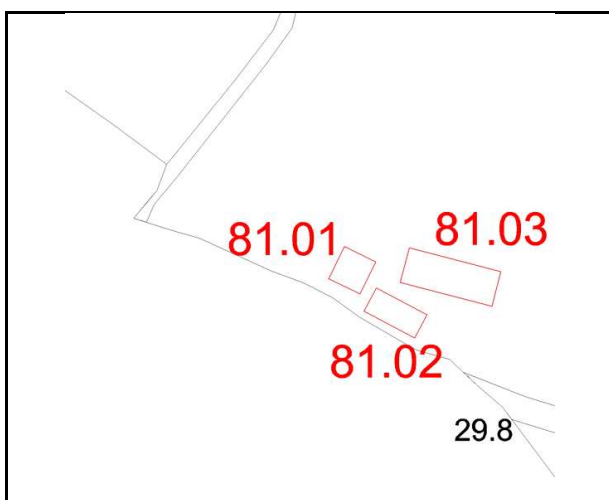
Unità edilizie:

Principali

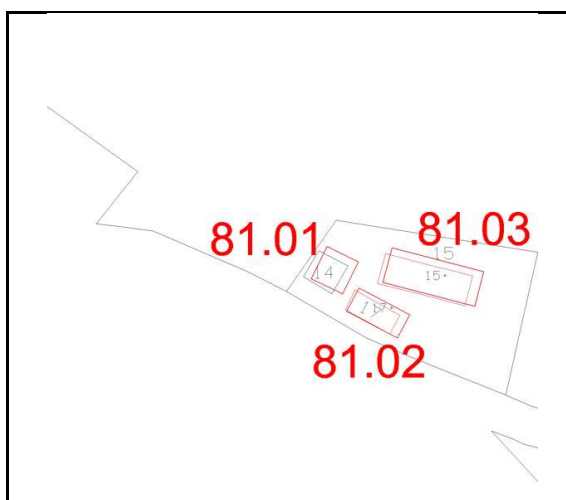
Specialistiche

Accessorie

Presenza area di pertinenza  Stato conservazione area di pertinenza



Estratto CTR - scala 1:2000



Estratto Catasto - scala 1:2000



Ortofoto

Note

giovedì 20 marzo 2014

# COMUNE DI BASTIGLIA

## CENSIMENTO DEGLI EDIFICI NON STORICI IN TERRITORIO RURALE

Scheda n.ro	Edificio n.ro	foglio	mappali	Utilizzato
<input type="text" value="81"/>	<input type="text" value="1"/>	<input type="text" value="9"/>	<input type="text" value="14"/>	<input checked="" type="checkbox"/>

Tipologia  Uso attuale

Stato di conservazione  Numero di edifici

Distanza dal territorio urbanizzato

Note



# COMUNE DI BASTIGLIA

## CENSIMENTO DEGLI EDIFICI NON STORICI IN TERRITORIO RURALE

Scheda n.ro	Edificio n.ro	foglio	mappali	Utilizzato
<input type="text" value="81"/>	<input type="text" value="2"/>	<input type="text" value="9"/>	<input type="text" value="17"/>	<input checked="" type="checkbox"/>

Tipologia  Uso attuale

Stato di conservazione  Numero di edifici

Distanza dal territorio urbanizzato

Note



# COMUNE DI BASTIGLIA

## CENSIMENTO DEGLI EDIFICI NON STORICI IN TERRITORIO RURALE

Scheda n.ro	Edificio n.ro	foglio	mappali	Utilizzato
<input type="text" value="81"/>	<input type="text" value="3"/>	<input type="text" value="9"/>	<input type="text" value="15"/>	<input type="checkbox"/>

Tipologia  Uso attuale

Stato di conservazione  Numero di edifici

Distanza dal territorio urbanizzato

Note



# COMUNE DI BASTIGLIA

## CENSIMENTO DEGLI EDIFICI NON STORICI IN TERRITORIO RURALE

Scheda n.ro

83

Data rilievo

01/05/2013

Rilevatore

SERGIO BRANCOLINI

Località Bastiglia

Toponimo TENIMENTO RICCI

Via CANALETTO

Num.

Complesso edilizio

Unità edilizie:

Principali

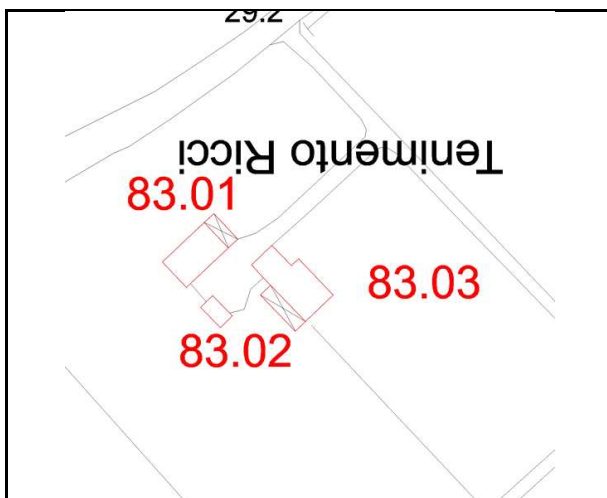
Specialistiche

Accessorie

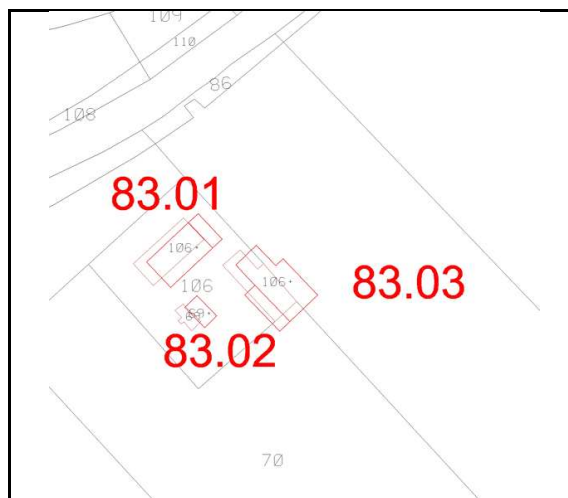
Presenza area di pertinenza

Stato conservazione area di pertinenza

Mediocre



Estratto CTR - scala 1:2000



Estratto Catasto - scala 1:2000



Ortofoto

Note

giovedì 20 marzo 2014

# COMUNE DI BASTIGLIA

## CENSIMENTO DEGLI EDIFICI NON STORICI IN TERRITORIO RURALE

Scheda n.ro	Edificio n.ro	foglio	mappali	Utilizzato
<input type="text" value="83"/>	<input type="text" value="2"/>	<input type="text" value="9"/>	<input type="text" value="69"/>	<input type="checkbox"/>

Tipologia  Uso attuale

Stato di conservazione  Numero di edifici

Distanza dal territorio urbanizzato

Note





# COMUNE DI BASTIGLIA

## CENSIMENTO DEGLI EDIFICI NON STORICI IN TERRITORIO RURALE

Scheda n.ro	Edificio n.ro	foglio	mappali	Utilizzato
83	3	9	106	<input type="checkbox"/>

Tipologia Altro manufatto (proservizio, pozzo, pilastri) Uso attuale PROSERVIZIO

Stato di conservazione Cattivo Numero di edifici 0

Distanza dal territorio urbanizzato

Note PORCILAIA ADIACENTE 250 MQ



# COMUNE DI BASTIGLIA

## CENSIMENTO DEGLI EDIFICI NON STORICI IN TERRITORIO RURALE

Scheda n.ro

84

Data rilievo

01/05/2013

Rilevatore

SERGIO BRANCOLINI

Località Bastiglia

Toponimo

Via CANALETTO

Num.

Complesso edilizio

Unità edilizie:

Principali 1

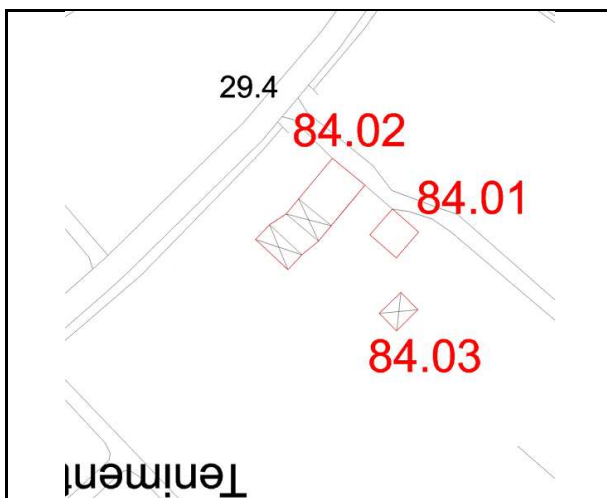
Specialistiche 1

Accessorie 1

Presenza area di pertinenza

Stato conservazione area di pertinenza

Mediocre



Estratto CTR - scala 1:2000



Estratto Catasto - scala 1:2000



Ortofoto

Note

giovedì 20 marzo 2014

# COMUNE DI BASTIGLIA

## CENSIMENTO DEGLI EDIFICI NON STORICI IN TERRITORIO RURALE

Scheda n.ro	Edificio n.ro	foglio	mappali	Utilizzato
<input type="text" value="84"/>	<input type="text" value="1"/>	<input type="text" value="9"/>	<input type="text" value="62"/>	<input type="checkbox"/>

Tipologia  Uso attuale

Stato di conservazione  Numero di edifici

Distanza dal territorio urbanizzato

Note



# COMUNE DI BASTIGLIA

## CENSIMENTO DEGLI EDIFICI NON STORICI IN TERRITORIO RURALE

Scheda n.ro	Edificio n.ro	foglio	mappali	Utilizzato
84	2	9	60-61	<input type="checkbox"/>

Tipologia  Uso attuale

Stato di conservazione  Numero di edifici

Distanza dal territorio urbanizzato

Note



# COMUNE DI BASTIGLIA

## CENSIMENTO DEGLI EDIFICI NON STORICI IN TERRITORIO RURALE

Scheda n.ro	Edificio n.ro	foglio	mappali	Utilizzato
84	3	9	63	<input checked="" type="checkbox"/>

Tipologia  Uso attuale

Stato di conservazione  Numero di edifici

Distanza dal territorio urbanizzato

Note



# COMUNE DI BASTIGLIA

## CENSIMENTO DEGLI EDIFICI NON STORICI IN TERRITORIO RURALE

Scheda n.ro

85

Data rilievo

01/05/2013

Rilevatore

SERGIO BRANCOLINI

Località Bastiglia

Toponimo

Via CANALETTO

Num.

Complesso edilizio

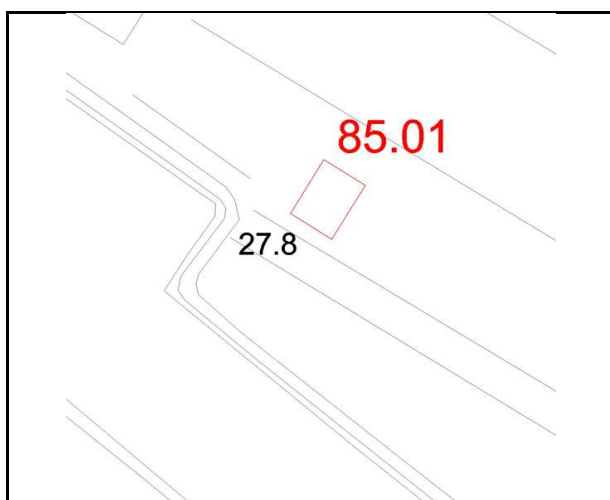
Unità edilizie:

Principali 0

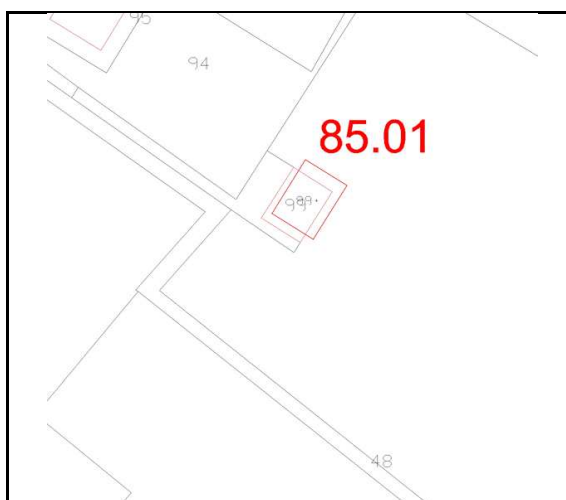
Specialistiche 0

Accessorie 0

Presenza area di pertinenza  Stato conservazione area di pertinenza



Estratto CTR - scala 1:2000



Estratto Catasto - scala 1:2000



Ortofoto

Note PRESENZA DI UN RIPETITORE

giovedì 20 marzo 2014

# COMUNE DI BASTIGLIA

## CENSIMENTO DEGLI EDIFICI NON STORICI IN TERRITORIO RURALE

Scheda n.ro	Edificio n.ro	foglio	mappali	Utilizzato
<input type="text" value="85"/>	<input type="text" value="1"/>	<input type="text" value="9"/>	<input type="text" value="99"/>	<input checked="" type="checkbox"/>

Tipologia  Uso attuale

Stato di conservazione  Numero di edifici

Distanza dal territorio urbanizzato

Note



# COMUNE DI BASTIGLIA

## CENSIMENTO DEGLI EDIFICI NON STORICI IN TERRITORIO RURALE

Scheda n.ro

86

Data rilievo

01/05/2013

Rilevatore

SERGIO BRANCOLINI

Località Bastiglia

Toponimo FONDO PUIANA

Via CANALETTO

Num.

Complesso edilizio

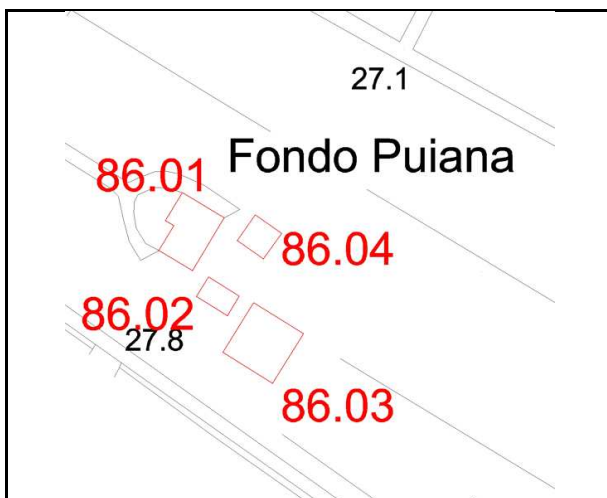
Unità edilizie:

Principali

Specialistiche

Accessorie

Presenza area di pertinenza  Stato conservazione area di pertinenza



Estratto CTR - scala 1:2000



Estratto Catasto - scala 1:2000



Ortofoto

Note

giovedì 20 marzo 2014



# COMUNE DI BASTIGLIA

## CENSIMENTO DEGLI EDIFICI NON STORICI IN TERRITORIO RURALE

Scheda n.ro	Edificio n.ro	foglio	mappali	Utilizzato
<input type="text" value="86"/>	<input type="text" value="1"/>	<input type="text" value="9"/>	<input type="text" value="42"/>	<input checked="" type="checkbox"/>

Tipologia  Uso attuale

Stato di conservazione  Numero di edifici

Distanza dal territorio urbanizzato

Note



# COMUNE DI BASTIGLIA

## CENSIMENTO DEGLI EDIFICI NON STORICI IN TERRITORIO RURALE

Scheda n.ro	Edificio n.ro	foglio	mappali	Utilizzato
<input type="text" value="86"/>	<input type="text" value="2"/>	<input type="text" value="9"/>	<input type="text" value="42"/>	<input checked="" type="checkbox"/>

Tipologia  Uso attuale

Stato di conservazione  Numero di edifici

Distanza dal territorio urbanizzato

Note



# COMUNE DI BASTIGLIA

## CENSIMENTO DEGLI EDIFICI NON STORICI IN TERRITORIO RURALE

Scheda n.ro	Edificio n.ro	foglio	mappali	Utilizzato
<input type="text" value="86"/>	<input type="text" value="3"/>	<input type="text" value="9"/>	<input type="text" value="95"/>	<input checked="" type="checkbox"/>

Tipologia  Uso attuale

Stato di conservazione  Numero di edifici

Distanza dal territorio urbanizzato

Note



# COMUNE DI BASTIGLIA

## CENSIMENTO DEGLI EDIFICI NON STORICI IN TERRITORIO RURALE

Scheda n.ro	Edificio n.ro	foglio	mappali	Utilizzato
<input type="text" value="86"/>	<input type="text" value="4"/>	<input type="text" value="9"/>	<input type="text" value="42"/>	<input checked="" type="checkbox"/>

Tipologia  Uso attuale

Stato di conservazione  Numero di edifici

Distanza dal territorio urbanizzato

Note



# COMUNE DI BASTIGLIA

## CENSIMENTO DEGLI EDIFICI NON STORICI IN TERRITORIO RURALE

Scheda n.ro

87

Data rilievo

01/05/2013

Rilevatore

SERGIO BRANCOLINI

Località Bastiglia

Toponimo LESIGNANA

Via CANALETTO

Num.

Complesso edilizio

Unità edilizie:

Principali 1

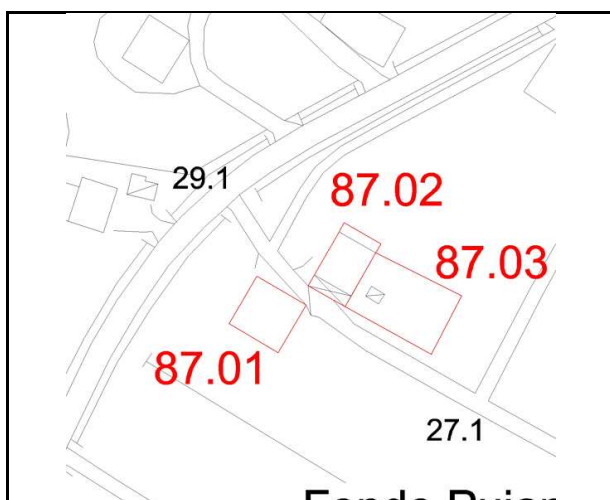
Specialistiche 1

Accessorie 1

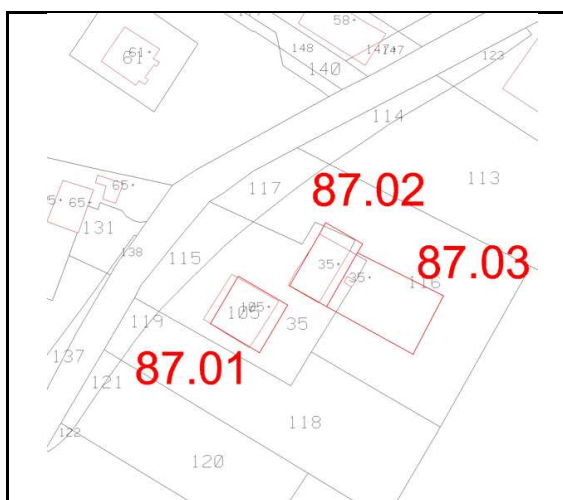
Presenza area di pertinenza

Stato conservazione area di pertinenza

Abbandonata



Estratto CTR - scala 1:2000



Estratto Catasto - scala 1:2000



Ortofoto

Note

giovedì 20 marzo 2014

# COMUNE DI BASTIGLIA

## CENSIMENTO DEGLI EDIFICI NON STORICI IN TERRITORIO RURALE

Scheda n.ro	Edificio n.ro	foglio	mappali	Utilizzato
<input type="text" value="87"/>	<input type="text" value="2"/>	<input type="text" value="9"/>	<input type="text" value="35"/>	<input type="checkbox"/>

Tipologia  Uso attuale

Stato di conservazione  Numero di edifici

Distanza dal territorio urbanizzato

Note



# COMUNE DI BASTIGLIA

## CENSIMENTO DEGLI EDIFICI NON STORICI IN TERRITORIO RURALE

Scheda n.ro

88

Data rilievo

01/05/2013

Rilevatore

SERGIO BRANCOLINI

Località Bastiglia

Toponimo LESIGNANA

Via CANALETTO

Num.

Complesso edilizio

Unità edilizie:

Principali 0

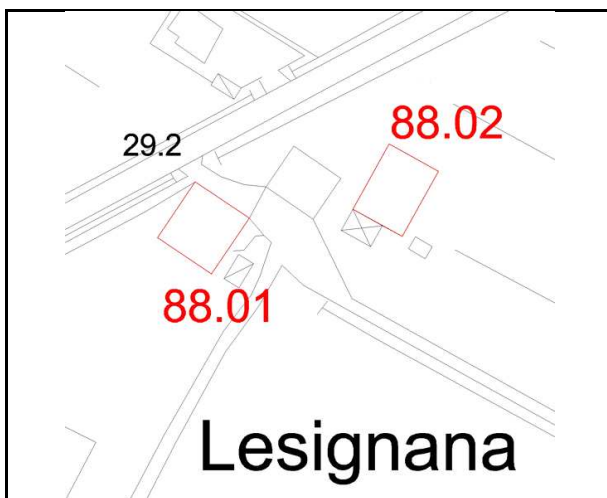
Specialistiche 1

Accessorie 1

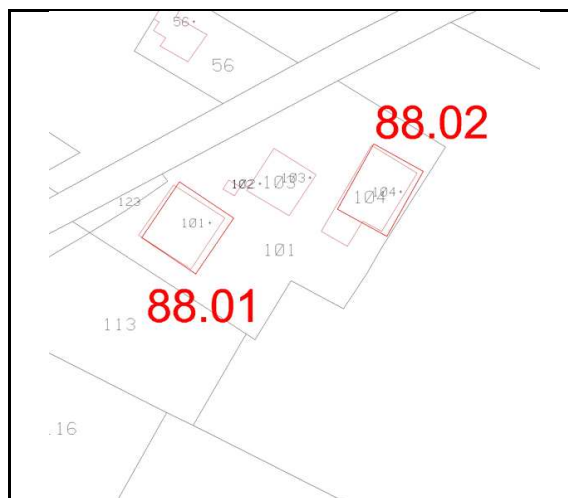
Presenza area di pertinenza

Stato conservazione area di pertinenza

Abbandonata



Estratto CTR - scala 1:2000



Estratto Catasto - scala 1:2000



Ortofoto

Note

giovedì 20 marzo 2014

# COMUNE DI BASTIGLIA

## CENSIMENTO DEGLI EDIFICI NON STORICI IN TERRITORIO RURALE

Scheda n.ro	Edificio n.ro	foglio	mappali	Utilizzato
88	2	9	104	<input type="checkbox"/>

Tipologia  Uso attuale

Stato di conservazione  Numero di edifici

Distanza dal territorio urbanizzato

Note





# COMUNE DI BASTIGLIA

## CENSIMENTO DEGLI EDIFICI NON STORICI IN TERRITORIO RURALE

Scheda n.ro

89

Data rilievo

01/05/2013

Rilevatore

SERGIO BRANCOLINI

Località Bastiglia

Toponimo COLOMBARO

Via CANALETTO

Num.

Complesso edilizio

Unità edilizie:

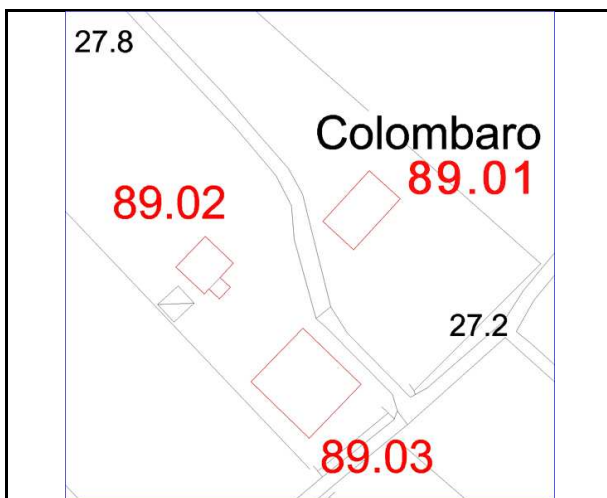
Principali 1

Specialistiche 1

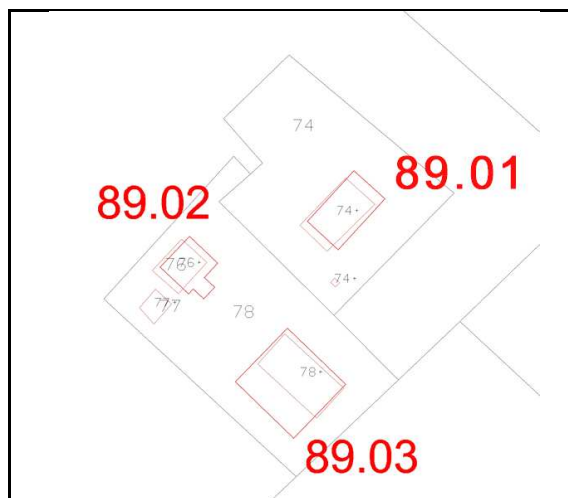
Accessorie 0

Presenza area di pertinenza

Stato conservazione area di pertinenza Buono



Estratto CTR - scala 1:2000



Estratto Catasto - scala 1:2000



Ortofoto

Note NON RILEVABILE, COPERTO DA VEGETAZIONE

giovedì 20 marzo 2014

# COMUNE DI BASTIGLIA

## CENSIMENTO DEGLI EDIFICI NON STORICI IN TERRITORIO RURALE

Scheda n.ro	Edificio n.ro	foglio	mappali	Utilizzato
89	1	9	74	<input checked="" type="checkbox"/>

Tipologia  Uso attuale

Stato di conservazione  Numero di edifici

Distanza dal territorio urbanizzato

Note



# COMUNE DI BASTIGLIA

## CENSIMENTO DEGLI EDIFICI NON STORICI IN TERRITORIO RURALE

Scheda n.ro	Edificio n.ro	foglio	mappali	Utilizzato
<input type="text" value="89"/>	<input type="text" value="2"/>	<input type="text" value="9"/>	<input type="text" value="76-77"/>	<input checked="" type="checkbox"/>

Tipologia  Uso attuale

Stato di conservazione  Numero di edifici

Distanza dal territorio urbanizzato

Note



# COMUNE DI BASTIGLIA

## CENSIMENTO DEGLI EDIFICI NON STORICI IN TERRITORIO RURALE

Scheda n.ro	Edificio n.ro	foglio	mappali	Utilizzato
89	3	9	78	<input type="checkbox"/>

Tipologia  Uso attuale EDIFICIO PER SERVIZI

Stato di conservazione Buono Numero di edifici 0

Distanza dal territorio urbanizzato

Note NON ACCESSIBILE

# COMUNE DI BASTIGLIA

## CENSIMENTO DEGLI EDIFICI NON STORICI IN TERRITORIO RURALE

Scheda n.ro

91

Data rilievo

01/05/2013

Rilevatore

SERGIO BRANCOLINI

Località Bastiglia

Toponimo

Via ATTIRAGLIO - CANALETTO

Num.

Complesso edilizio

Unità edilizie:

Principali 0

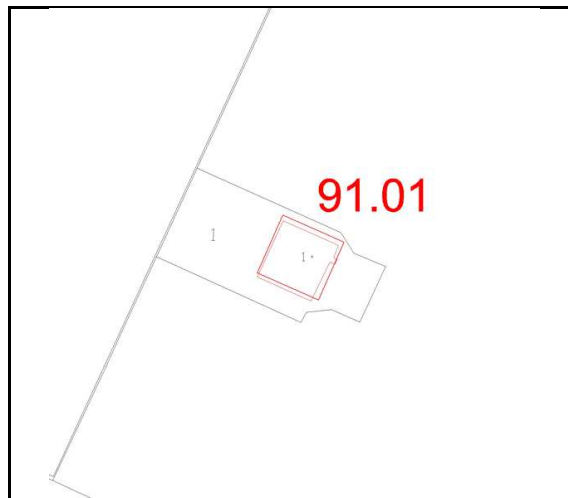
Specialistiche 0

Accessorie 0

Presenza area di pertinenza  Stato conservazione area di pertinenza



Estratto CTR - scala 1:2000



Estratto Catasto - scala 1:2000



Ortofoto

Note

giovedì 20 marzo 2014

# COMUNE DI BASTIGLIA

## CENSIMENTO DEGLI EDIFICI NON STORICI IN TERRITORIO RURALE

Scheda n.ro	Edificio n.ro	foglio	mappali	Utilizzato
<input type="text" value="91"/>	<input type="text" value="1"/>	<input type="text" value="10"/>	<input type="text" value="1"/>	<input type="checkbox"/>

Tipologia  Uso attuale

Stato di conservazione  Numero di edifici

Distanza dal territorio urbanizzato

Note



# COMUNE DI BASTIGLIA

## CENSIMENTO DEGLI EDIFICI NON STORICI IN TERRITORIO RURALE

Scheda n.ro

93

Data rilievo

01/05/2013

Rilevatore

SERGIO BRANCOLINI

Località Bastiglia

Toponimo

Via CANALETTO

Num. 35

Complesso edilizio

Unità edilizie:

Principali 0

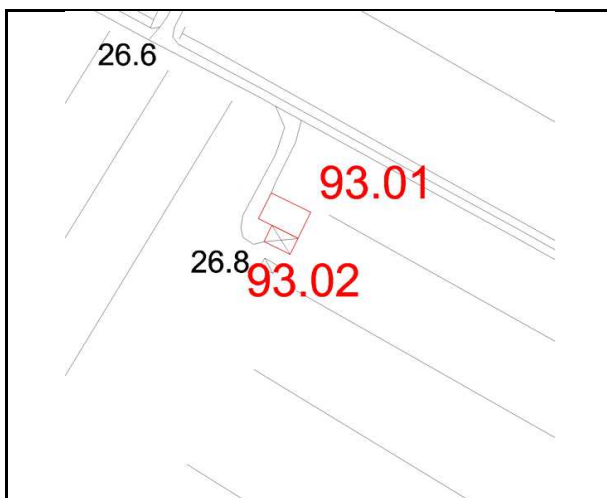
Specialistiche 0

Accessorie 0

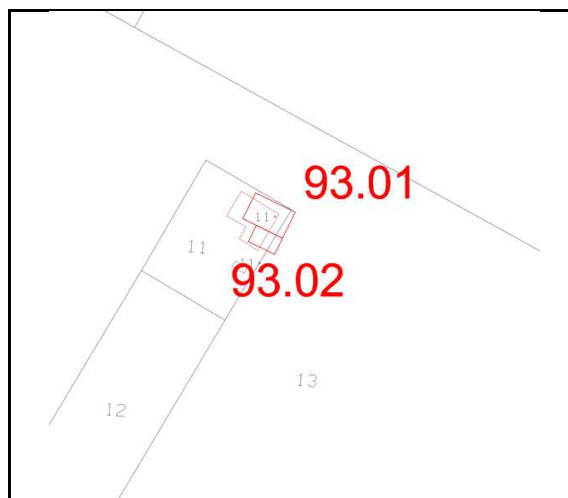
Presenza area di pertinenza

Stato conservazione area di pertinenza

Abbandonata



Estratto CTR - scala 1:2000



Estratto Catasto - scala 1:2000



Ortofoto

Note

giovedì 20 marzo 2014

# COMUNE DI BASTIGLIA

## CENSIMENTO DEGLI EDIFICI NON STORICI IN TERRITORIO RURALE

Scheda n.ro	Edificio n.ro	foglio	mappali	Utilizzato
93	1	10	11	<input type="checkbox"/>

Tipologia  Uso attuale

Stato di conservazione  Numero di edifici

Distanza dal territorio urbanizzato

Note





# COMUNE DI BASTIGLIA

## CENSIMENTO DEGLI EDIFICI NON STORICI IN TERRITORIO RURALE

Scheda n.ro

96

Data rilievo

01/05/2013

Rilevatore

SERGIO BRANCOLINI

Località Bastiglia

Toponimo BALUGOLA

Via S. CLEMENTE

Num.

Complesso edilizio

Unità edilizie:

Principali 0

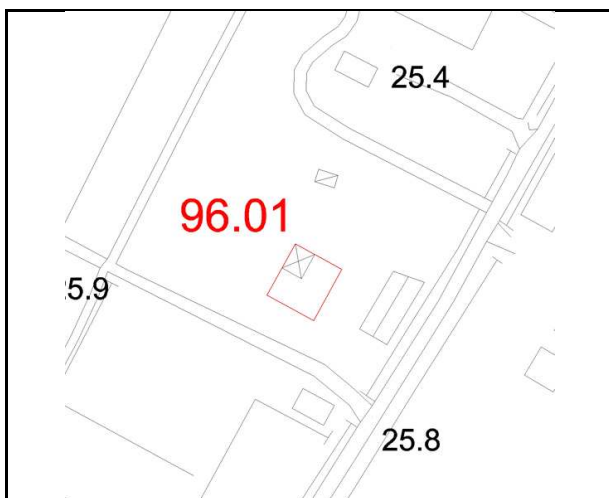
Specialistiche 0

Accessorie 0

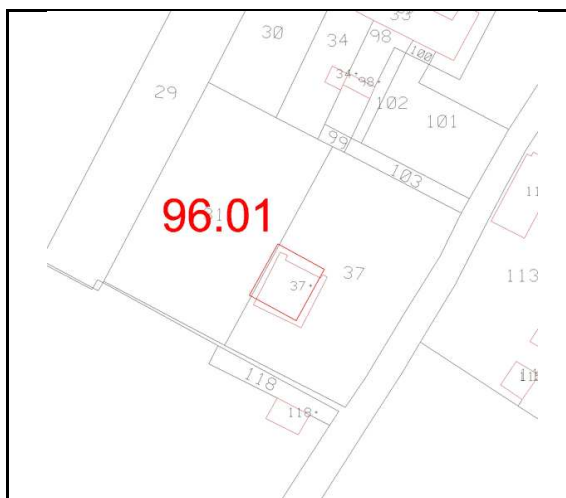
Presenza area di pertinenza

Stato conservazione area di pertinenza

Buono



Estratto CTR - scala 1:2000



Estratto Catasto - scala 1:2000



Ortofoto

Note

giovedì 20 marzo 2014

# COMUNE DI BASTIGLIA

## CENSIMENTO DEGLI EDIFICI NON STORICI IN TERRITORIO RURALE

Scheda n.ro	Edificio n.ro	foglio	mappali	Utilizzato
<input type="text" value="96"/>	<input type="text" value="1"/>	<input type="text" value="11"/>	<input type="text" value="37"/>	<input checked="" type="checkbox"/>

Tipologia  Uso attuale

Stato di conservazione  Numero di edifici

Distanza dal territorio urbanizzato

Note



# COMUNE DI BASTIGLIA

## CENSIMENTO DEGLI EDIFICI NON STORICI IN TERRITORIO RURALE

Scheda n.ro	Edificio n.ro	foglio	mappali	Utilizzato
<input type="text" value="96"/>	<input type="text" value="2"/>	<input type="text"/>	<input type="text"/>	<input type="checkbox"/>

Tipologia  Uso attuale

Stato di conservazione  Numero di edifici

Distanza dal territorio urbanizzato

Note

# COMUNE DI BASTIGLIA

## CENSIMENTO DEGLI EDIFICI NON STORICI IN TERRITORIO RURALE

Scheda n.ro

97

Data rilievo

01/05/2013

Rilevatore

SERGIO BRANCOLINI

Località Bastiglia

Toponimo C. AZZALI

Via S. CLEMENTE

Num. 12

Complesso edilizio

Unità edilizie:

Principali 0

Specialistiche 0

Accessorie 0

Presenza area di pertinenza

Stato conservazione area di pertinenza

Buono



Estratto CTR - scala 1:2000



Estratto Catasto - scala 1:2000



Ortofoto

Note

giovedì 20 marzo 2014

# COMUNE DI BASTIGLIA

## CENSIMENTO DEGLI EDIFICI NON STORICI IN TERRITORIO RURALE

Scheda n.ro	Edificio n.ro	foglio	mappali	Utilizzato
<input type="text" value="97"/>	<input type="text" value="1"/>	<input type="text" value="11"/>	<input type="text" value="33"/>	<input checked="" type="checkbox"/>

Tipologia  Uso attuale

Stato di conservazione  Numero di edifici

Distanza dal territorio urbanizzato

Note



# COMUNE DI BASTIGLIA

## CENSIMENTO DEGLI EDIFICI NON STORICI IN TERRITORIO RURALE

Scheda n.ro	Edificio n.ro	foglio	mappali	Utilizzato
<input type="text" value="97"/>	<input type="text" value="2"/>	<input type="text" value="11"/>	<input type="text" value="34-98"/>	<input checked="" type="checkbox"/>

Tipologia  Uso attuale

Stato di conservazione  Numero di edifici

Distanza dal territorio urbanizzato

Note



# COMUNE DI BASTIGLIA

## CENSIMENTO DEGLI EDIFICI NON STORICI IN TERRITORIO RURALE

Scheda n.ro

98

Data rilievo

01/05/2013

Rilevatore

SERGIO BRANCOLINI

Località Bastiglia

Toponimo

Via S. CLEMENTE

Num.

Complesso edilizio

Unità edilizie:

Principali 0

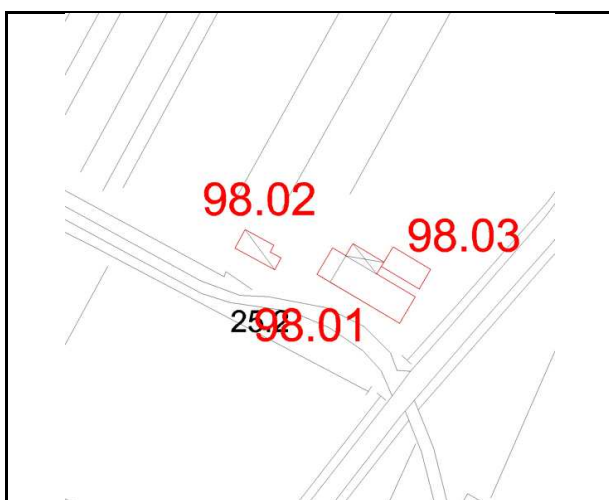
Specialistiche 0

Accessorie 0

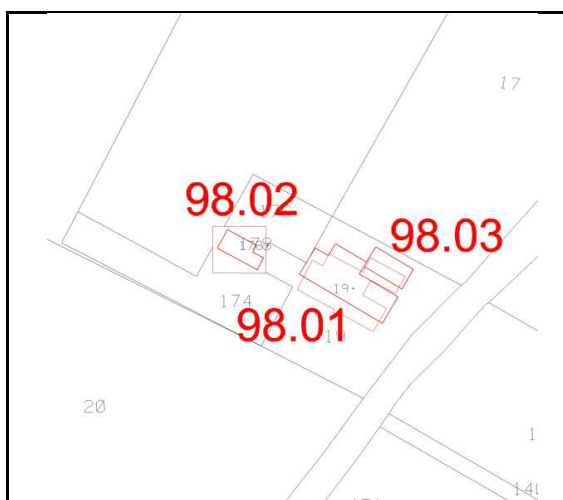
Presenza area di pertinenza

Stato conservazione area di pertinenza

Mediocre



Estratto CTR - scala 1:2000



Estratto Catasto - scala 1:2000



Ortofoto

Note

giovedì 20 marzo 2014

# COMUNE DI BASTIGLIA

## CENSIMENTO DEGLI EDIFICI NON STORICI IN TERRITORIO RURALE

Scheda n.ro	Edificio n.ro	foglio	mappali	Utilizzato
98	2	11	178	<input type="checkbox"/>

Tipologia  Uso attuale EDIFICIO PER SERVIZI

Stato di conservazione  Numero di edifici

Distanza dal territorio urbanizzato

Note





# COMUNE DI BASTIGLIA

## CENSIMENTO DEGLI EDIFICI NON STORICI IN TERRITORIO RURALE

Scheda n.ro

99

Data rilievo

01/05/2013

Rilevatore

SERGIO BRANCOLINI

Località Bastiglia

Toponimo LA CASCINA

Via S. CLEMENTE

Num.

Complesso edilizio

Unità edilizie:

Principali 0

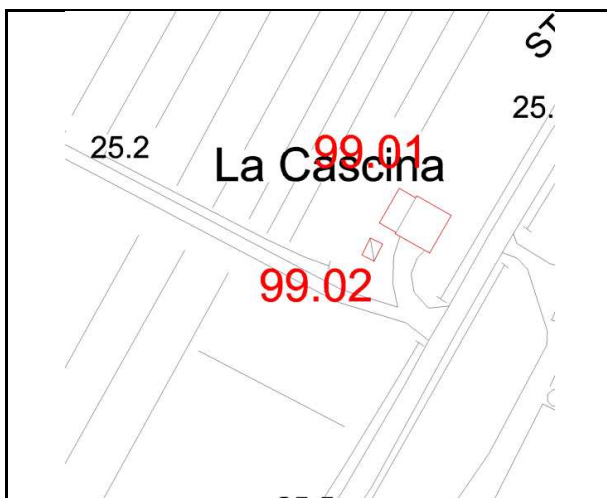
Specialistiche 0

Accessorie 0

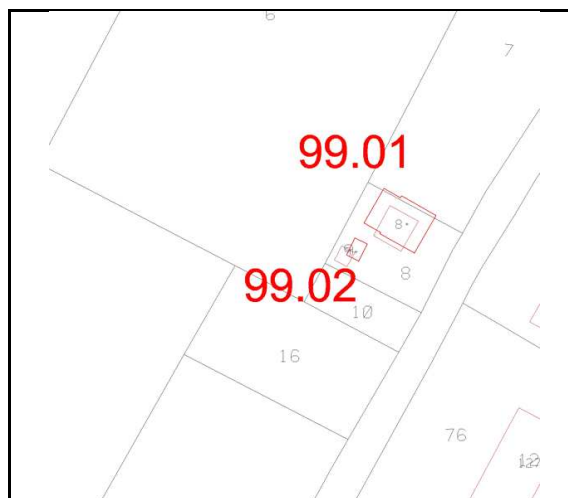
Presenza area di pertinenza

Stato conservazione area di pertinenza

Mediocre



Estratto CTR - scala 1:2000



Estratto Catasto - scala 1:2000



Ortofoto

Note

giovedì 20 marzo 2014

# COMUNE DI BASTIGLIA

## CENSIMENTO DEGLI EDIFICI NON STORICI IN TERRITORIO RURALE

Scheda n.ro	Edificio n.ro	foglio	mappali	Utilizzato
99	2	11	9	<input type="checkbox"/>

Tipologia Altro manufatto (proservizio, pozzo, pilastri) Uso attuale EDIFICIO PER SERVIZI

Stato di conservazione Cattivo Numero di edifici 0

Distanza dal territorio urbanizzato

Note



# COMUNE DI BASTIGLIA

## CENSIMENTO DEGLI EDIFICI NON STORICI IN TERRITORIO RURALE

Scheda n.ro

100

Data rilievo

01/05/2013

Rilevatore

SERGIO BRANCOLINI

Località Bastiglia

Toponimo

Via S. CLEMENTE

Num.

Complesso edilizio

Unità edilizie:

Principali 0

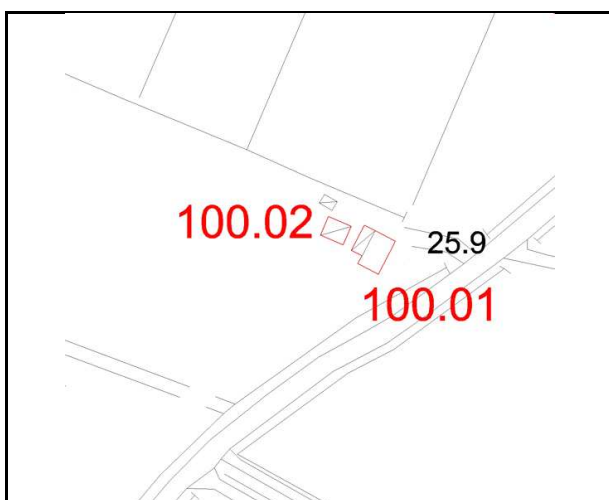
Specialistiche 0

Accessorie 0

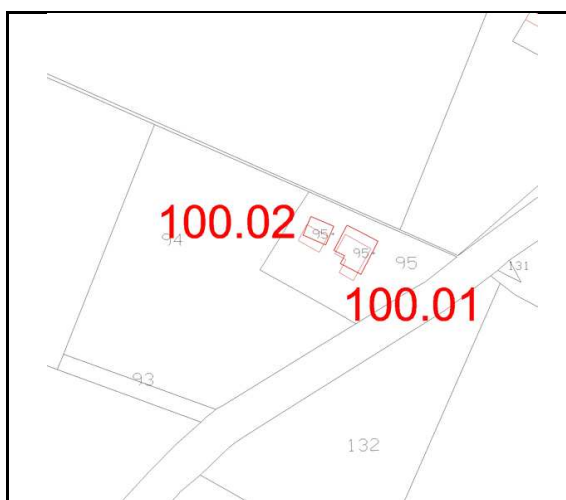
Presenza area di pertinenza

Stato conservazione area di pertinenza

Mediocre



Estratto CTR - scala 1:2000



Estratto Catasto - scala 1:2000



Ortofoto

Note

giovedì 20 marzo 2014

# COMUNE DI BASTIGLIA

## CENSIMENTO DEGLI EDIFICI NON STORICI IN TERRITORIO RURALE

Scheda n.ro	Edificio n.ro	foglio	mappali	Utilizzato
<input type="text" value="100"/>	<input type="text" value="1"/>	<input type="text" value="11"/>	<input type="text" value="95"/>	<input checked="" type="checkbox"/>

Tipologia  Uso attuale

Stato di conservazione  Numero di edifici

Distanza dal territorio urbanizzato

Note



# COMUNE DI BASTIGLIA

## CENSIMENTO DEGLI EDIFICI NON STORICI IN TERRITORIO RURALE

Scheda n.ro	Edificio n.ro	foglio	mappali	Utilizzato
<input type="text" value="100"/>	<input type="text" value="2"/>	<input type="text" value="11"/>	<input type="text" value="95"/>	<input checked="" type="checkbox"/>

Tipologia  Uso attuale

Stato di conservazione  Numero di edifici

Distanza dal territorio urbanizzato

Note



# COMUNE DI BASTIGLIA

## CENSIMENTO DEGLI EDIFICI NON STORICI IN TERRITORIO RURALE

Scheda n.ro

101

Data rilievo

01/05/2013

Rilevatore

SERGIO BRANCOLINI

Località Bastiglia

Toponimo VALLE

Via S. CLEMENTE

Num.

Complesso edilizio

Unità edilizie:

Principali 1

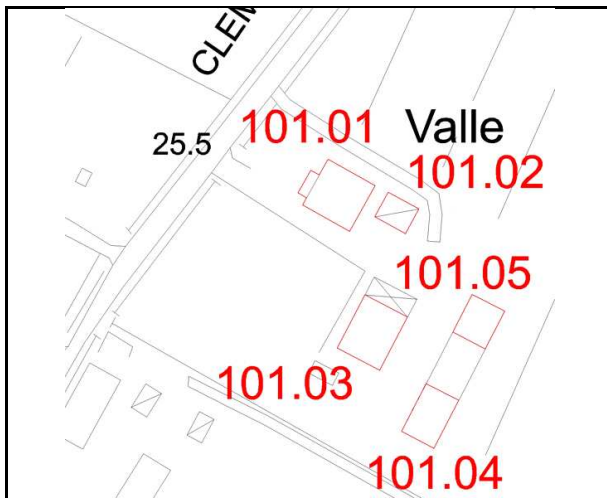
Specialistiche 1

Accessorie 1

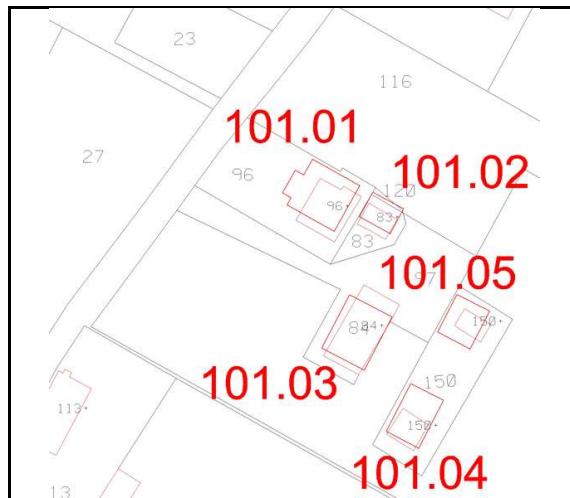
Presenza area di pertinenza

Stato conservazione area di pertinenza

Mediocre



Estratto CTR - scala 1:2000



Estratto Catasto - scala 1:2000



Ortofoto

Note

giovedì 20 marzo 2014

# COMUNE DI BASTIGLIA

## CENSIMENTO DEGLI EDIFICI NON STORICI IN TERRITORIO RURALE

Scheda n.ro	Edificio n.ro	foglio	mappali	Utilizzato
101	1	11	96	<input checked="" type="checkbox"/>

Tipologia  Uso attuale RESIDENZA

Stato di conservazione Buono Numero di edifici 0

Distanza dal territorio urbanizzato

Note



# COMUNE DI BASTIGLIA

## CENSIMENTO DEGLI EDIFICI NON STORICI IN TERRITORIO RURALE

Scheda n.ro	Edificio n.ro	foglio	mappali	Utilizzato
<input type="text" value="101"/>	<input type="text" value="2"/>	<input type="text" value="11"/>	<input type="text" value="83"/>	<input checked="" type="checkbox"/>

Tipologia  Uso attuale

Stato di conservazione  Numero di edifici

Distanza dal territorio urbanizzato

Note



# COMUNE DI BASTIGLIA

## CENSIMENTO DEGLI EDIFICI NON STORICI IN TERRITORIO RURALE

Scheda n.ro	Edificio n.ro	foglio	mappali	Utilizzato
<input type="text" value="101"/>	<input type="text" value="4"/>	<input type="text" value="11"/>	<input type="text" value="150"/>	<input checked="" type="checkbox"/>

Tipologia  Uso attuale

Stato di conservazione  Numero di edifici

Distanza dal territorio urbanizzato

Note

# COMUNE DI BASTIGLIA

## CENSIMENTO DEGLI EDIFICI NON STORICI IN TERRITORIO RURALE

Scheda n.ro	Edificio n.ro	foglio	mappali	Utilizzato
<input type="text" value="101"/>	<input type="text" value="5"/>	<input type="text" value="11"/>	<input type="text" value="150"/>	<input checked="" type="checkbox"/>

Tipologia  Uso attuale

Stato di conservazione  Numero di edifici

Distanza dal territorio urbanizzato

Note



# COMUNE DI BASTIGLIA

## CENSIMENTO DEGLI EDIFICI NON STORICI IN TERRITORIO RURALE

Scheda n.ro

102

Data rilievo

01/05/2013

Rilevatore

SERGIO BRANCOLINI

Località Bastiglia

Toponimo

Via SAN CLEMENTE

Num.

Complesso edilizio

Unità edilizie:

Principali 0

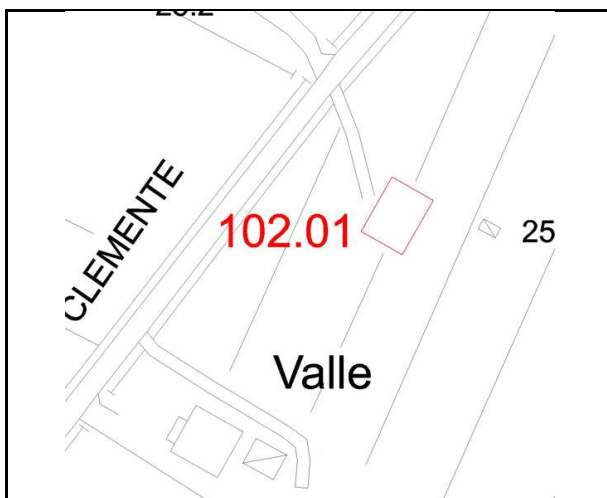
Specialistiche 0

Accessorie 0

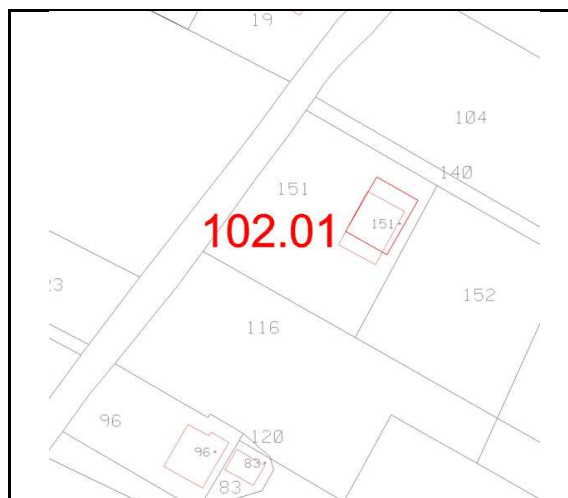
Presenza area di pertinenza

Stato conservazione area di pertinenza

Mediocre



Estratto CTR - scala 1:2000



Estratto Catasto - scala 1:2000



Ortofoto

Note

giovedì 20 marzo 2014

# COMUNE DI BASTIGLIA

## CENSIMENTO DEGLI EDIFICI NON STORICI IN TERRITORIO RURALE

Scheda n.ro	Edificio n.ro	foglio	mappali	Utilizzato
<input type="text" value="102"/>	<input type="text" value="1"/>	<input type="text" value="11"/>	<input type="text" value="151"/>	<input checked="" type="checkbox"/>

Tipologia  Uso attuale

Stato di conservazione  Numero di edifici

Distanza dal territorio urbanizzato

Note



# COMUNE DI BASTIGLIA

## CENSIMENTO DEGLI EDIFICI NON STORICI IN TERRITORIO RURALE

Scheda n.ro

104

Data rilievo

01/05/2013

Rilevatore

SERGIO BRANCOLINI

Località Bastiglia

Toponimo

Via SAN CLEMENTE

Num.

Complesso edilizio

Unità edilizie:

Principali 1

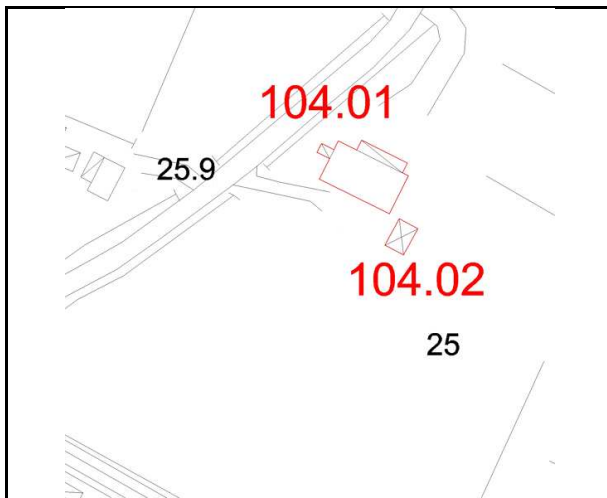
Specialistiche 0

Accessorie 1

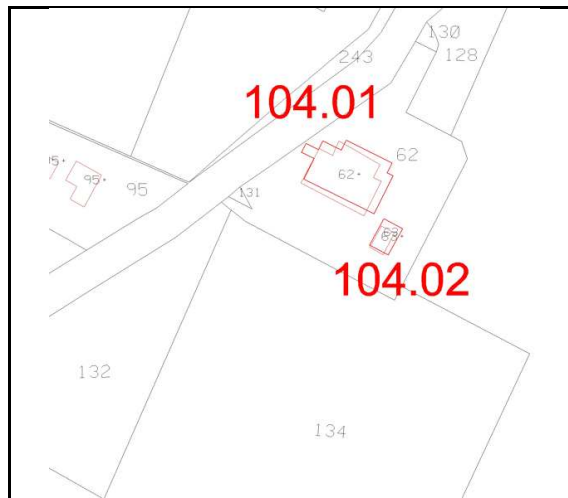
Presenza area di pertinenza

Stato conservazione area di pertinenza

Buono



Estratto CTR - scala 1:2000



Estratto Catasto - scala 1:2000



Ortofoto

Note

giovedì 20 marzo 2014

# COMUNE DI BASTIGLIA

## CENSIMENTO DEGLI EDIFICI NON STORICI IN TERRITORIO RURALE

Scheda n.ro	Edificio n.ro	foglio	mappali	Utilizzato
<input type="text" value="104"/>	<input type="text" value="2"/>	<input type="text" value="11"/>	<input type="text" value="63"/>	<input checked="" type="checkbox"/>

Tipologia  Uso attuale

Stato di conservazione  Numero di edifici

Distanza dal territorio urbanizzato

Note



# COMUNE DI BASTIGLIA

## CENSIMENTO DEGLI EDIFICI NON STORICI IN TERRITORIO RURALE

Scheda n.ro

105

Data rilievo

01/05/2013

Rilevatore

SERGIO BRANCOLINI

Località Bastiglia

Toponimo FONDO SAN CLEMENTE

Via SAN CLEMENTE

Num.

Complesso edilizio

Unità edilizie:

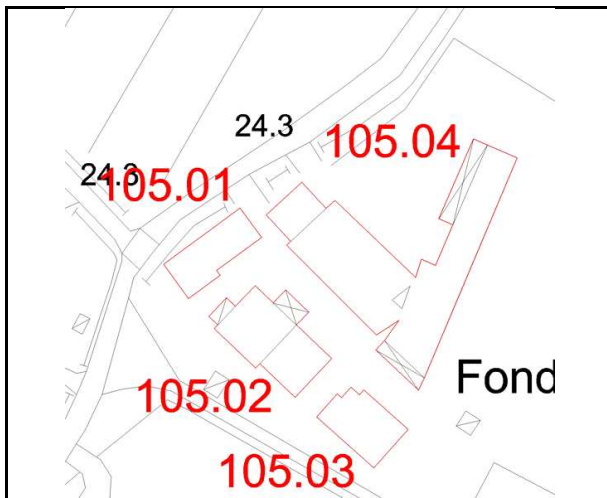
Principali

Specialistiche

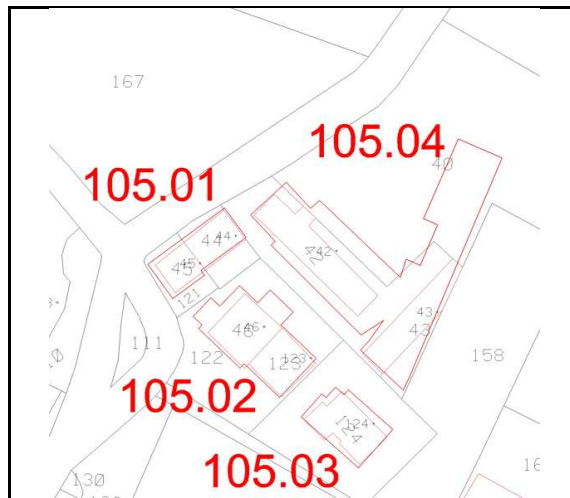
Accessorie

Presenza area di pertinenza

Stato conservazione area di pertinenza



Estratto CTR - scala 1:2000



Estratto Catasto - scala 1:2000



Ortofoto

Note

giovedì 20 marzo 2014

# COMUNE DI BASTIGLIA

## CENSIMENTO DEGLI EDIFICI NON STORICI IN TERRITORIO RURALE

Scheda n.ro	Edificio n.ro	foglio	mappali	Utilizzato
105	1	11	44-45	<input checked="" type="checkbox"/>

Tipologia  Uso attuale

Stato di conservazione  Numero di edifici

Distanza dal territorio urbanizzato

Note





# COMUNE DI BASTIGLIA

## CENSIMENTO DEGLI EDIFICI NON STORICI IN TERRITORIO RURALE

Scheda n.ro	Edificio n.ro	foglio	mappali	Utilizzato
<input type="text" value="105"/>	<input type="text" value="3"/>	<input type="text" value="11"/>	<input type="text" value="124"/>	<input checked="" type="checkbox"/>

Tipologia  Uso attuale

Stato di conservazione  Numero di edifici

Distanza dal territorio urbanizzato

Note



# COMUNE DI BASTIGLIA

## CENSIMENTO DEGLI EDIFICI NON STORICI IN TERRITORIO RURALE

Scheda n.ro

106

Data rilievo

01/05/2013

Rilevatore

SERGIO BRANCOLINI

Località Bastiglia

Toponimo FONDO SAN CLEMENTE

Via SAN CLEMENTE

Num.

Complesso edilizio

Unità edilizie:

Principali 0

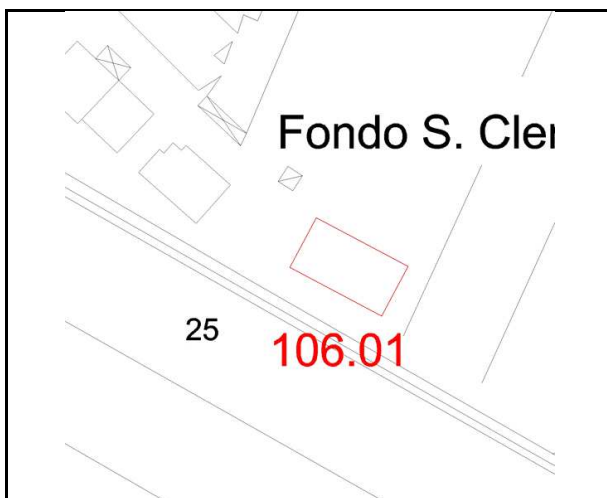
Specialistiche 0

Accessorie 0

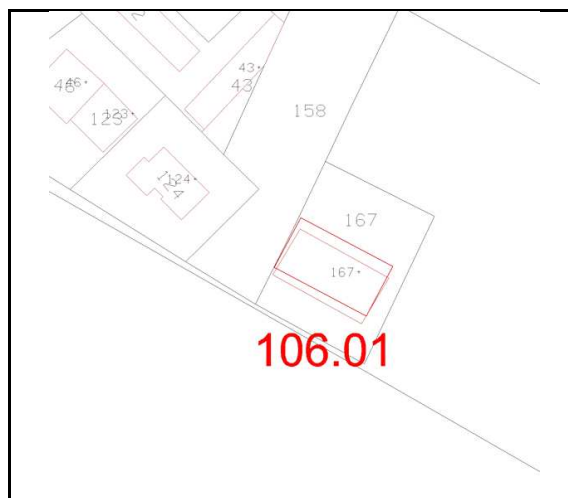
Presenza area di pertinenza

Stato conservazione area di pertinenza

Mediocre



Estratto CTR - scala 1:2000



Estratto Catasto - scala 1:2000



Ortofoto

Note

giovedì 20 marzo 2014

# COMUNE DI BASTIGLIA

## CENSIMENTO DEGLI EDIFICI NON STORICI IN TERRITORIO RURALE

Scheda n.ro	Edificio n.ro	foglio	mappali	Utilizzato
<input type="text" value="106"/>	<input type="text" value="1"/>	<input type="text" value="11"/>	<input type="text" value="167"/>	<input checked="" type="checkbox"/>

Tipologia  Uso attuale

Stato di conservazione  Numero di edifici

Distanza dal territorio urbanizzato

Note



# COMUNE DI BASTIGLIA

## CENSIMENTO DEGLI EDIFICI NON STORICI IN TERRITORIO RURALE

Scheda n.ro

107

Data rilievo

01/05/2013

Rilevatore

SERGIO BRANCOLINI

Località Bastiglia

Toponimo

Via SAN CLEMENTE

Num.

Complesso edilizio

Unità edilizie:

Principali 2

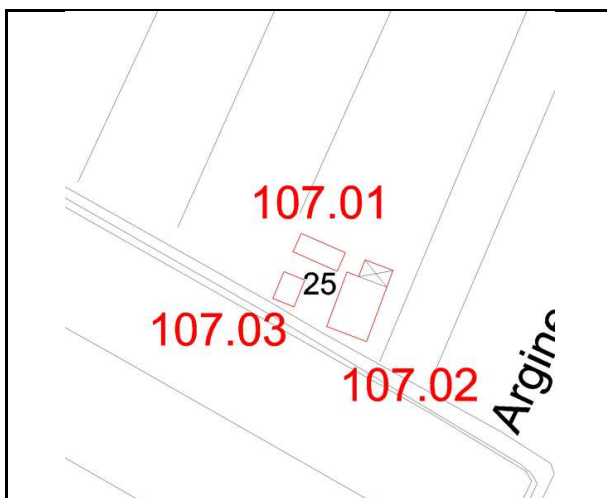
Specialistiche 1

Accessorie 0

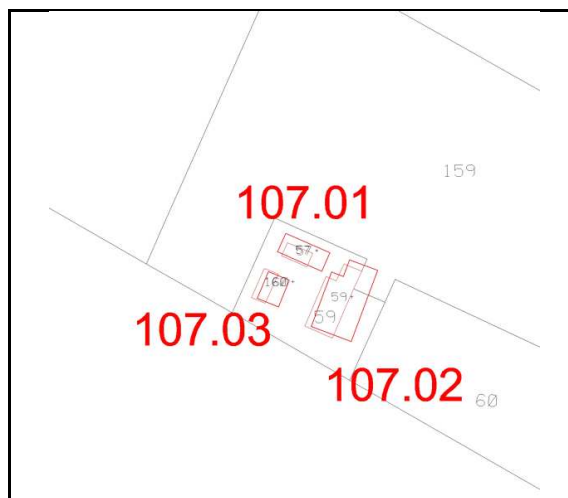
Presenza area di pertinenza

Stato conservazione area di pertinenza

Mediocre



Estratto CTR - scala 1:2000



Estratto Catasto - scala 1:2000



Ortofoto

Note APERTA CAMPAGNA CIRCONDATO DA PIOPPETO

giovedì 20 marzo 2014

# COMUNE DI BASTIGLIA

## CENSIMENTO DEGLI EDIFICI NON STORICI IN TERRITORIO RURALE

Scheda n.ro	Edificio n.ro	foglio	mappali	Utilizzato
<input type="text" value="107"/>	<input type="text" value="1"/>	<input type="text" value="11"/>	<input type="text" value="57"/>	<input checked="" type="checkbox"/>

Tipologia  Uso attuale

Stato di conservazione  Numero di edifici

Distanza dal territorio urbanizzato

Note



# COMUNE DI BASTIGLIA

## CENSIMENTO DEGLI EDIFICI NON STORICI IN TERRITORIO RURALE

Scheda n.ro	Edificio n.ro	foglio	mappali	Utilizzato
<input type="text" value="107"/>	<input type="text" value="3"/>	<input type="text" value="11"/>	<input type="text" value="160"/>	<input checked="" type="checkbox"/>

Tipologia  Uso attuale

Stato di conservazione  Numero di edifici

Distanza dal territorio urbanizzato

Note



# COMUNE DI BASTIGLIA

## CENSIMENTO DEGLI EDIFICI NON STORICI IN TERRITORIO RURALE

Scheda n.ro

108

Data rilievo

01/05/2013

Rilevatore

SERGIO BRANCOLINI

Località Bastiglia

Toponimo

Via SAN CLEMENTE

Num.

Complesso edilizio

Unità edilizie:

Principali 0

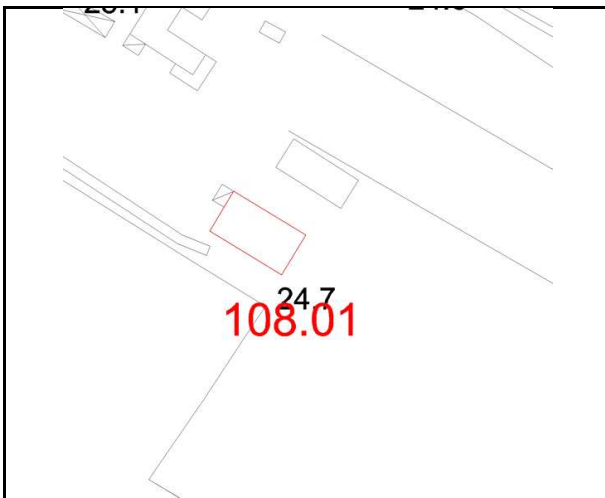
Specialistiche 0

Accessorie 0

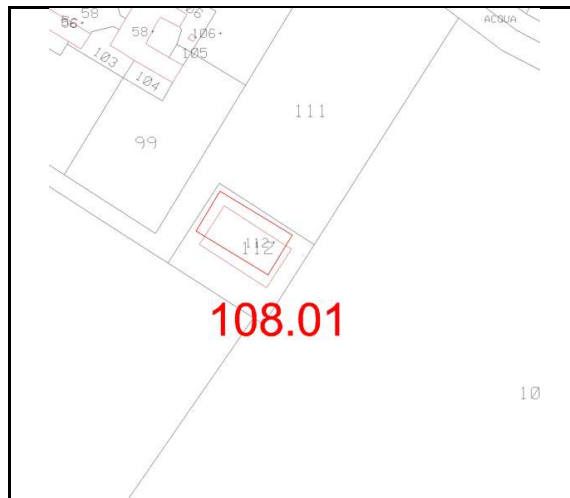
Presenza area di pertinenza

Stato conservazione area di pertinenza

Mediocre



Estratto CTR - scala 1:2000



Estratto Catasto - scala 1:2000



Ortofoto

Note APERTA CAMPAGNA

giovedì 20 marzo 2014

# COMUNE DI BASTIGLIA

## CENSIMENTO DEGLI EDIFICI NON STORICI IN TERRITORIO RURALE

Scheda n.ro	Edificio n.ro	foglio	mappali	Utilizzato
<input type="text" value="108"/>	<input type="text" value="1"/>	<input type="text" value="12"/>	<input type="text" value="112"/>	<input checked="" type="checkbox"/>

Tipologia  Uso attuale

Stato di conservazione  Numero di edifici

Distanza dal territorio urbanizzato

Note





# COMUNE DI BASTIGLIA

## CENSIMENTO DEGLI EDIFICI NON STORICI IN TERRITORIO RURALE

Scheda n.ro

109

Data rilievo

01/05/2013

Rilevatore

SERGIO BRANCOLINI

Località Bastiglia

Toponimo

Via SAN CLEMENTE

Num. 25

Complesso edilizio

Unità edilizie:

Principali 1

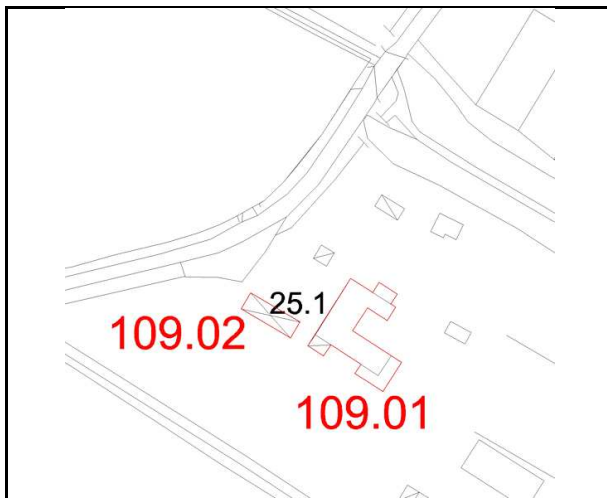
Specialistiche 0

Accessorie 1

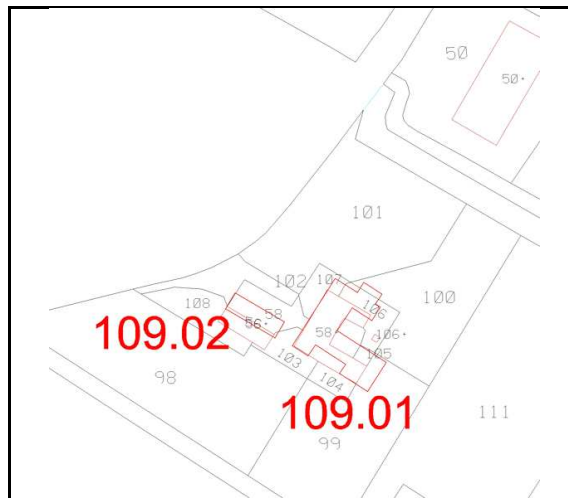
Presenza area di pertinenza

Stato conservazione area di pertinenza

Buono



Estratto CTR - scala 1:2000



Estratto Catasto - scala 1:2000



Ortofoto

Note

giovedì 20 marzo 2014

# COMUNE DI BASTIGLIA

## CENSIMENTO DEGLI EDIFICI NON STORICI IN TERRITORIO RURALE

Scheda n.ro	Edificio n.ro	foglio	mappali	Utilizzato
109	1	12	58	<input checked="" type="checkbox"/>

Tipologia  Uso attuale

Stato di conservazione  Numero di edifici

Distanza dal territorio urbanizzato

Note



# COMUNE DI BASTIGLIA

## CENSIMENTO DEGLI EDIFICI NON STORICI IN TERRITORIO RURALE

Scheda n.ro	Edificio n.ro	foglio	mappali	Utilizzato
109	2	12	56	<input checked="" type="checkbox"/>

Tipologia Edificio per servizi      Uso attuale AUTORIMESSA

Stato di conservazione Buono      Numero di edifici 0

Distanza dal territorio urbanizzato

Note RISTRUTTURATO



# COMUNE DI BASTIGLIA

## CENSIMENTO DEGLI EDIFICI NON STORICI IN TERRITORIO RURALE

Scheda n.ro

110

Data rilievo

01/05/2013

Rilevatore

SERGIO BRANCOLINI

Località Bastiglia

Toponimo VALLE

Via SAN CLEMENTE

Num.

Complesso edilizio

Unità edilizie:

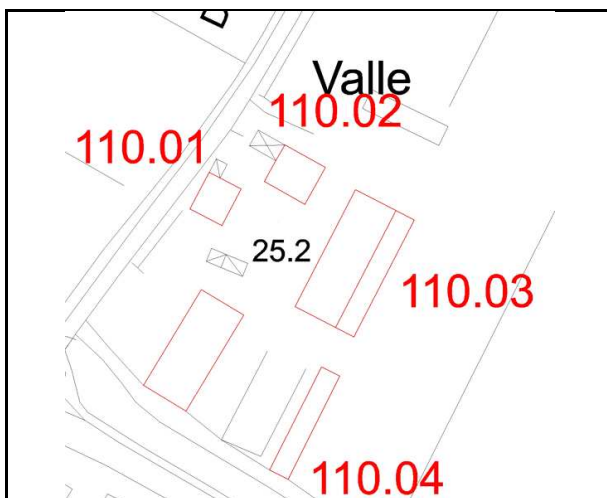
Principali

Specialistiche

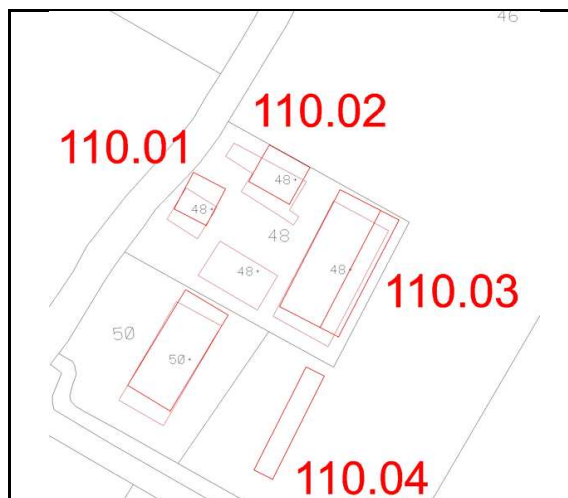
Accessorie

Presenza area di pertinenza

Stato conservazione area di pertinenza



Estratto CTR - scala 1:2000



Estratto Catasto - scala 1:2000



Ortofoto

Note

giovedì 20 marzo 2014

# COMUNE DI BASTIGLIA

## CENSIMENTO DEGLI EDIFICI NON STORICI IN TERRITORIO RURALE

Scheda n.ro	Edificio n.ro	foglio	mappali	Utilizzato
110	1	12	48	<input checked="" type="checkbox"/>

Tipologia  Uso attuale

Stato di conservazione  Numero di edifici

Distanza dal territorio urbanizzato

Note



# COMUNE DI BASTIGLIA

## CENSIMENTO DEGLI EDIFICI NON STORICI IN TERRITORIO RURALE

Scheda n.ro	Edificio n.ro	foglio	mappali	Utilizzato
<input type="text" value="110"/>	<input type="text" value="3"/>	<input type="text" value="12"/>	<input type="text"/>	<input checked="" type="checkbox"/>

Tipologia  Uso attuale

Stato di conservazione  Numero di edifici

Distanza dal territorio urbanizzato

Note



# COMUNE DI BASTIGLIA

## CENSIMENTO DEGLI EDIFICI NON STORICI IN TERRITORIO RURALE

Scheda n.ro	Edificio n.ro	foglio	mappali	Utilizzato
<input type="text" value="110"/>	<input type="text" value="4"/>	<input type="text" value="12"/>	<input type="text" value="50"/>	<input checked="" type="checkbox"/>

Tipologia  Uso attuale

Stato di conservazione  Numero di edifici

Distanza dal territorio urbanizzato

Note



# COMUNE DI BASTIGLIA

## CENSIMENTO DEGLI EDIFICI NON STORICI IN TERRITORIO RURALE

Scheda n.ro

111

Data rilievo

01/05/2013

Rilevatore

SERGIO BRANCOLINI

Località Bastiglia

Toponimo C. BERTOLANI

Via SAN CLEMENTE

Num.

Complesso edilizio

Unità edilizie:

Principali 1

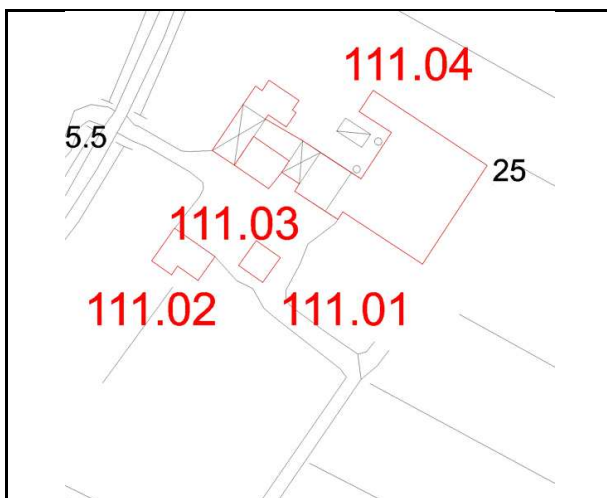
Specialistiche 1

Accessorie 1

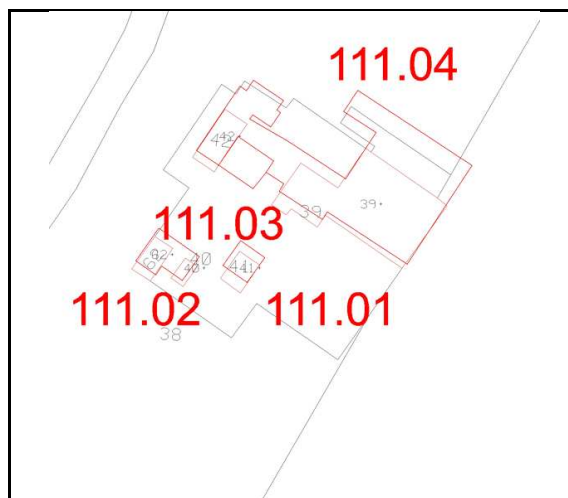
Presenza area di pertinenza

Stato conservazione area di pertinenza


Mediocre



Estratto CTR - scala 1:2000



Estratto Catasto - scala 1:2000



Ortofoto

Note

IL NUCLEO è RICOPERTO DA FOLTA VEGETAZIONE AD ALTO FUSTO

giovedì 20 marzo 2014



# COMUNE DI BASTIGLIA

## CENSIMENTO DEGLI EDIFICI NON STORICI IN TERRITORIO RURALE


Scheda n.ro	Edificio n.ro	foglio	mappali	Utilizzato
111	1	12	41	<input checked="" type="checkbox"/>

Tipologia  Uso attuale

Stato di conservazione  Numero di edifici

Distanza dal territorio urbanizzato

Note



# COMUNE DI BASTIGLIA

## CENSIMENTO DEGLI EDIFICI NON STORICI IN TERRITORIO RURALE

Scheda n.ro	Edificio n.ro	foglio	mappali	Utilizzato
<input type="text" value="111"/>	<input type="text" value="2"/>	<input type="text" value="12"/>	<input type="text" value="40"/>	<input checked="" type="checkbox"/>

Tipologia  Uso attuale

Stato di conservazione  Numero di edifici

Distanza dal territorio urbanizzato

Note



# COMUNE DI BASTIGLIA

## CENSIMENTO DEGLI EDIFICI NON STORICI IN TERRITORIO RURALE

Scheda n.ro	Edificio n.ro	foglio	mappali	Utilizzato
<input type="text" value="111"/>	<input type="text" value="4"/>	<input type="text" value="12"/>	<input type="text" value="39"/>	<input checked="" type="checkbox"/>

Tipologia  Uso attuale

Stato di conservazione  Numero di edifici

Distanza dal territorio urbanizzato

Note



# COMUNE DI BASTIGLIA

## CENSIMENTO DEGLI EDIFICI NON STORICI IN TERRITORIO RURALE

Scheda n.ro

113

Data rilievo

01/05/2013

Rilevatore

SERGIO BRANCOLINI

Località Bastiglia

Toponimo COLOMBARONE

Via SAN CLEMENTE

Num. 19

Complesso edilizio

Unità edilizie:

Principali 2

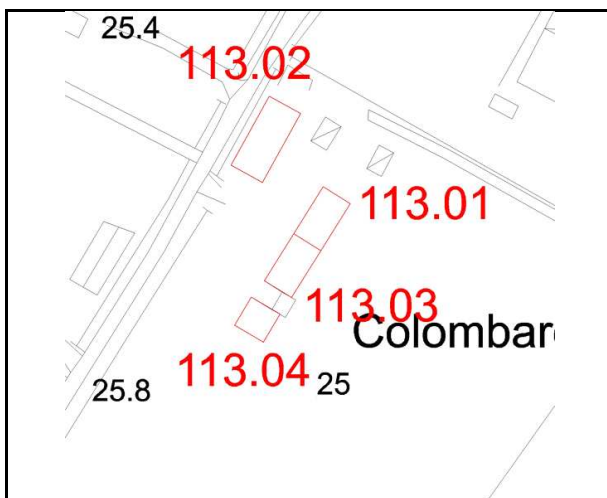
Specialistiche 1

Accessorie 1

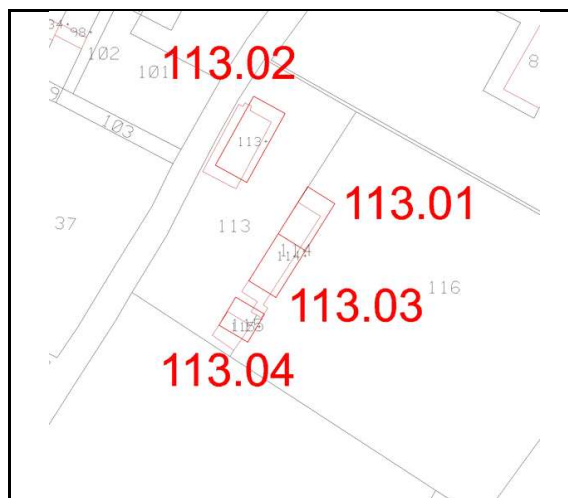
Presenza area di pertinenza

Stato conservazione area di pertinenza

Mediocre



Estratto CTR - scala 1:2000



Estratto Catasto - scala 1:2000



Ortofoto

Note

giovedì 20 marzo 2014

# COMUNE DI BASTIGLIA

## CENSIMENTO DEGLI EDIFICI NON STORICI IN TERRITORIO RURALE

Scheda n.ro	Edificio n.ro	foglio	mappali	Utilizzato
<input type="text" value="113"/>	<input type="text" value="3"/>	<input type="text" value="12"/>	<input type="text" value="114"/>	<input checked="" type="checkbox"/>

Tipologia  Uso attuale

Stato di conservazione  Numero di edifici

Distanza dal territorio urbanizzato

Note



# COMUNE DI BASTIGLIA

## CENSIMENTO DEGLI EDIFICI NON STORICI IN TERRITORIO RURALE

Scheda n.ro	Edificio n.ro	foglio	mappali	Utilizzato
113	4	12	115	<input type="checkbox"/>

Tipologia  Uso attuale PROSERVIZIO

Stato di conservazione  Numero di edifici

Distanza dal territorio urbanizzato

Note



# COMUNE DI BASTIGLIA

## CENSIMENTO DEGLI EDIFICI NON STORICI IN TERRITORIO RURALE

Scheda n.ro

114

Data rilievo

01/05/2013

Rilevatore

SERGIO BRANCOLINI

Località Bastiglia

Toponimo BALUGOLA

Via SAN CLEMENTE

Num.

Complesso edilizio

Unità edilizie:

Principali 0

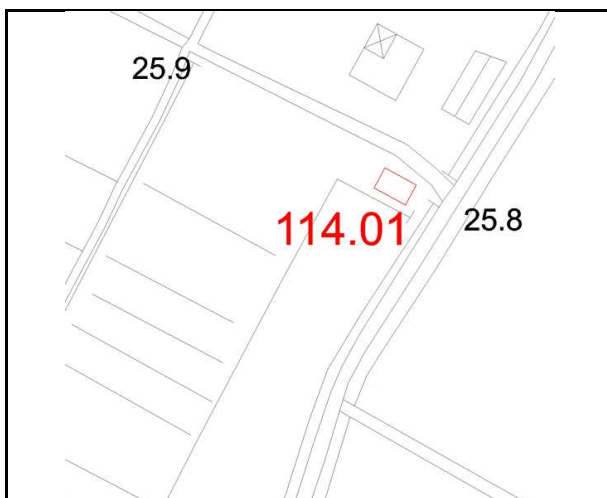
Specialistiche 1

Accessorie 0

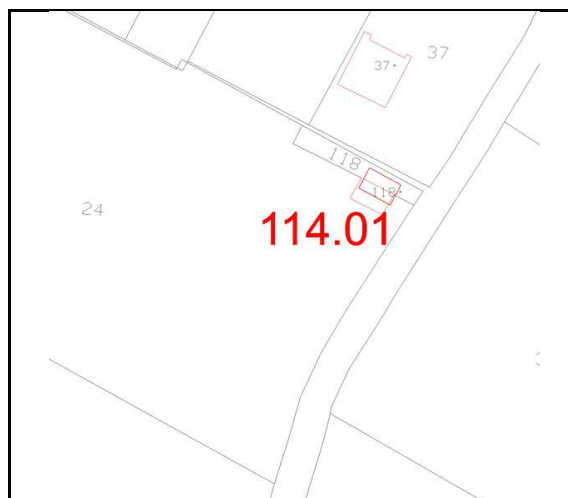
Presenza area di pertinenza

Stato conservazione area di pertinenza

Abbandonata



Estratto CTR - scala 1:2000



Estratto Catasto - scala 1:2000



Ortofoto

Note

giovedì 20 marzo 2014

# COMUNE DI BASTIGLIA

## CENSIMENTO DEGLI EDIFICI NON STORICI IN TERRITORIO RURALE

Scheda n.ro	Edificio n.ro	foglio	mappali	Utilizzato
114	1	12	118	<input type="checkbox"/>

Tipologia  Uso attuale

Stato di conservazione  Numero di edifici

Distanza dal territorio urbanizzato

Note





# COMUNE DI BASTIGLIA

## CENSIMENTO DEGLI EDIFICI NON STORICI IN TERRITORIO RURALE

Scheda n.ro

115

Data rilievo

01/05/2013

Rilevatore

SERGIO BRANCOLINI

Località Bastiglia

Toponimo

Via ALBARETO

Num. 24

Complesso edilizio

Unità edilizie:

Principali 2

Specialistiche 1

Accessorie 0

Presenza area di pertinenza  Stato conservazione area di pertinenza



Estratto CTR - scala 1:2000



Estratto Catasto - scala 1:2000



Ortofoto

Note

giovedì 20 marzo 2014

# COMUNE DI BASTIGLIA

## CENSIMENTO DEGLI EDIFICI NON STORICI IN TERRITORIO RURALE

Scheda n.ro	Edificio n.ro	foglio	mappali	Utilizzato
115	1	12	4	<input checked="" type="checkbox"/>

Tipologia Edificio residenziale non rurale      Uso attuale RESIDENZA

Stato di conservazione Buono      Numero di edifici 0

Distanza dal territorio urbanizzato

Note RISTRUTTURATO



# COMUNE DI BASTIGLIA

## CENSIMENTO DEGLI EDIFICI NON STORICI IN TERRITORIO RURALE

Scheda n.ro	Edificio n.ro	foglio	mappali	Utilizzato
115	3	12	67	<input checked="" type="checkbox"/>

Tipologia  Uso attuale RESIDENZA

Stato di conservazione Buono Numero di edifici 0

Distanza dal territorio urbanizzato

Note

