



COMUNE DI BASTIGLIA
PROVINCIA DI MODENA



SCHEDATURA DEGLI EDIFICI STORICI DEL TERRITORIO RURALE

ADOZIONE: Del. C.C. n. 18 del 25/07/2013

APPROVAZIONE: Del. C.C. n. 3 del 03/04/2014

RILIEVO E SCHEDATURA A CURA DELL'ARCH. SERGIO BRANCOLINI

progetti & ricerche
Oikos
Urbanistica Architettura Ambiente

APRILE 2014



COMUNE DI BASTIGLIA
PROVINCIA DI MODENA

PSC

SCHEDATURA DEGLI EDIFICI STORICI DEL TERRITORIO RURALE

ADOZIONE: Del. C.C. n. 18 del 25/07/2013

APPROVAZIONE: Del. C.C. n. 3 del ...03/04/2014

Il Sindaco
Sandro FOGLI

Il Segretario Comunale
Gianluigi Rossetti

Progettista responsabile:
Roberto Farina (OIKOS Ricerche Srl)

Gruppo di lavoro OIKOS Ricerche:
Alessandra Carini (coord. operativo)
Francesco Manunza
Rebecca Pavarini, Antonio Conticello (S.I.T.),
Diego Pellattiero

Collaboratori:
Roberta Benassi (cartografia, elaborazioni
S.I.T.), Concetta Venezia (editing)

Comune di Bastiglia:
Adriana Barbieri (Responsabile Area Tecnica
Edilizia, Urbanistica, Lavori Pubblici & Ambiente)
Silvia Foresti (Area Tecnica
Edilizia, Urbanistica)

Oikos progetti & ricerche
Urbanistica Architettura Ambiente

APRILE 2014

COMUNE DI BASTIGLIA

CENSIMENTO DEGLI EDIFICI DI INTERESSE STORICO

Scheda n.ro

1

Data rilievo

01/05/2013

Rilevatore

SERGIO BRANCOLINI

Località Bastiglia

Toponimo

Via verdeta

Num.

Complesso edilizio

Unità edilizie:

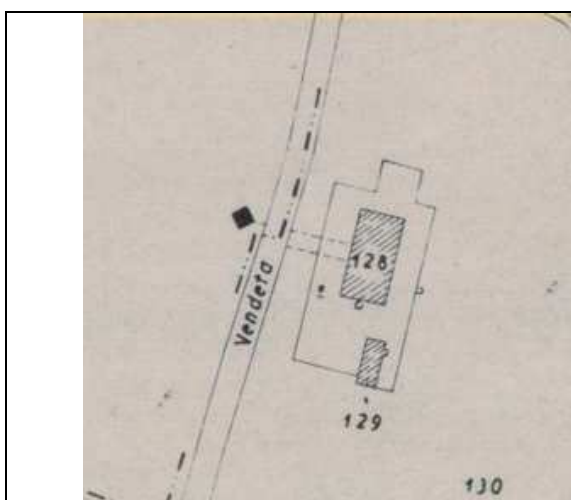
Principali 1

Specialistiche 1

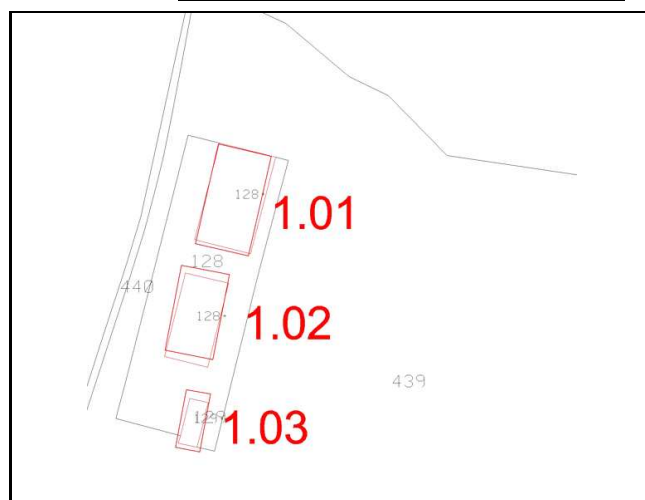
Accessorie 0

Presenza area di pertinenza

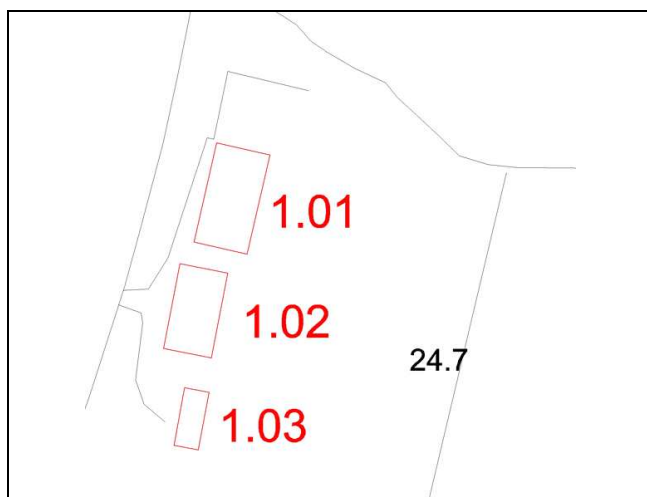
Stato conservazione area di pertinenza Buono



Estratto Catasto storico - scala 1:2000



Estratto Catasto - scala 1:2000



Estratto CTR - scala 1:2000



Ortofoto

Note

COMUNE DI BASTIGLIA

CENSIMENTO DEGLI EDIFICI DI INTERESSE STORICO

Scheda n.ro	Edificio n.ro	foglio	mappali	Interesse storico	<input checked="" type="checkbox"/>
1	2	1	128	Utilizzato	<input checked="" type="checkbox"/>
Tipologia	Casa colonica + stalla/fienile	Uso attuale	residenza ed edificio per servizi		
Stato di conservazione	Buono	Presenza elementi di pregio	<input checked="" type="checkbox"/>		
Elementi di pregio	porta morta				



Note

COMUNE DI BASTIGLIA

CENSIMENTO DEGLI EDIFICI DI INTERESSE STORICO

Scheda n.ro	Edificio n.ro	foglio	mappali	Interesse storico	<input checked="" type="checkbox"/>
1	3	1	129	Utilizzato	<input type="checkbox"/>
Tipologia	Edificio residenziali per braccianti		Uso attuale	edificio per servizi	
Stato di conservazione	Mediocre		Presenza elementi di pregio	<input checked="" type="checkbox"/>	
Elementi di pregio	arco a tre centri				



Note

COMUNE DI BASTIGLIA

CENSIMENTO DEGLI EDIFICI DI INTERESSE STORICO

Scheda n.ro

2

Data rilievo

01/05/2013

Rilevatore

SERGIO BRANCOLINI

Località Bastiglia

Toponimo C.NA TOSSETTI

Via s.s. 12 Abetone Brennero

Num.

Complesso edilizio

Unità edilizie:

Principali 1

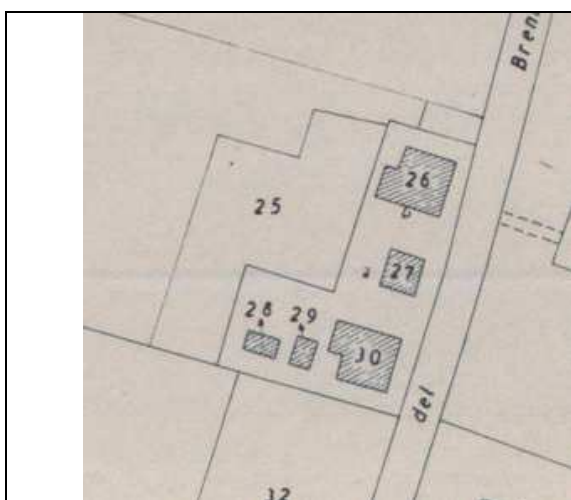
Specialistiche 2

Accessorie 1

Presenza area di pertinenza

Stato conservazione area di pertinenza

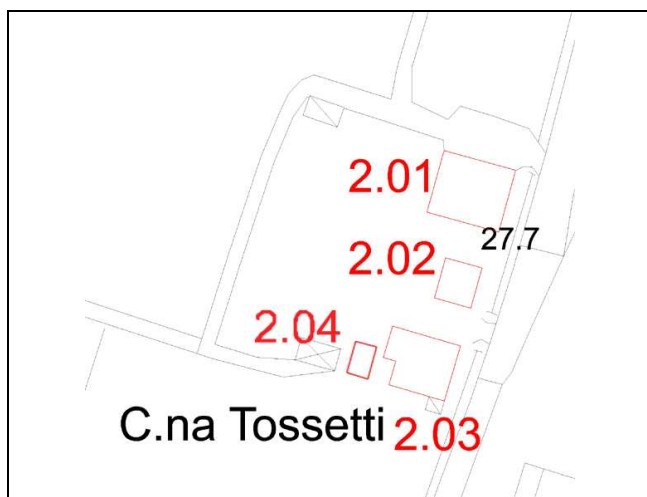
Mediocre



Estratto Catasto storico - scala 1:2000



Estratto Catasto - scala 1:2000



Estratto CTR - scala 1:2000



Ortofoto

Note

COMUNE DI BASTIGLIA

CENSIMENTO DEGLI EDIFICI DI INTERESSE STORICO

Scheda n.ro	Edificio n.ro	foglio	mappali	Interesse storico	<input checked="" type="checkbox"/>
2	1	1	26	Utilizzato	<input checked="" type="checkbox"/>
Tipologia	Casa colonica + stalla/fienile	Uso attuale	residenza - edificio per servizi		
Stato di conservazione	Mediocre	Presenza elementi di pregio	<input type="checkbox"/>		
Elementi di pregio					



Note

COMUNE DI BASTIGLIA

CENSIMENTO DEGLI EDIFICI DI INTERESSE STORICO

Scheda n.ro	Edificio n.ro	foglio	mappali	Interesse storico	<input checked="" type="checkbox"/>
2	2	1	27	Utilizzato	<input checked="" type="checkbox"/>
Tipologia	Casa padronale	Uso attuale	residenza	Presenza elementi di pregio	<input checked="" type="checkbox"/>
Stato di conservazione	Mediocre	Elementi di pregio			
basamento e cornice decorato					



Note

COMUNE DI BASTIGLIA

CENSIMENTO DEGLI EDIFICI DI INTERESSE STORICO

Scheda n.ro

3

Data rilievo

01/05/2013

Rilevatore

SERGIO BRANCOLINI

Località Bastiglia

Toponimo LA TORRE

Via

Num.

Complesso edilizio

Unità edilizie:

Principali 1

Specialistiche 1

Accessorie 0

Presenza area di pertinenza

Stato conservazione area di pertinenza

Mediocre



Estratto Catasto storico - scala 1:2000



Estratto Catasto - scala 1:2000



Estratto CTR - scala 1:2000



Ortofoto

Note

COMUNE DI BASTIGLIA

CENSIMENTO DEGLI EDIFICI DI INTERESSE STORICO

Scheda n.ro	Edificio n.ro	foglio	mappali	Interesse storico	<input checked="" type="checkbox"/>
3	3	1	46	Utilizzato	<input checked="" type="checkbox"/>
Tipologia	Stalla, Fienile, Stalla/fienile		Uso attuale	STALLA FIENILE	
Stato di conservazione	Cattivo		Presenza elementi di pregio	<input type="checkbox"/>	
Elementi di pregio					



Note

COMUNE DI BASTIGLIA

CENSIMENTO DEGLI EDIFICI DI INTERESSE STORICO

Scheda n.ro

9

Data rilievo

01/05/2013

Rilevatore

SERGIO BRANCOLINI

Località Bastiglia

Toponimo

Via Stradello Secchia

Num.

Complesso edilizio

Unità edilizie:

Principali 1

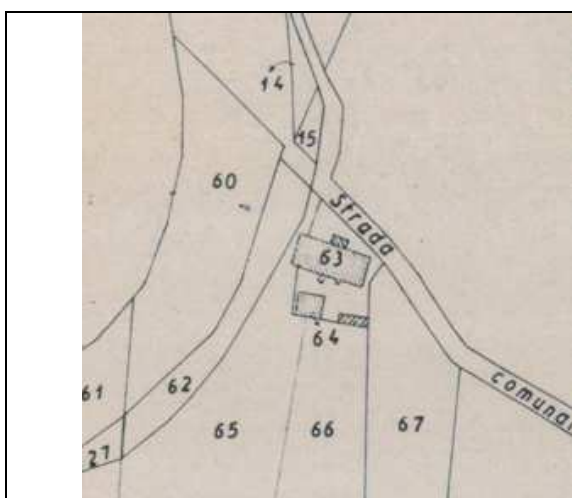
Specialistiche 1

Accessorie 1

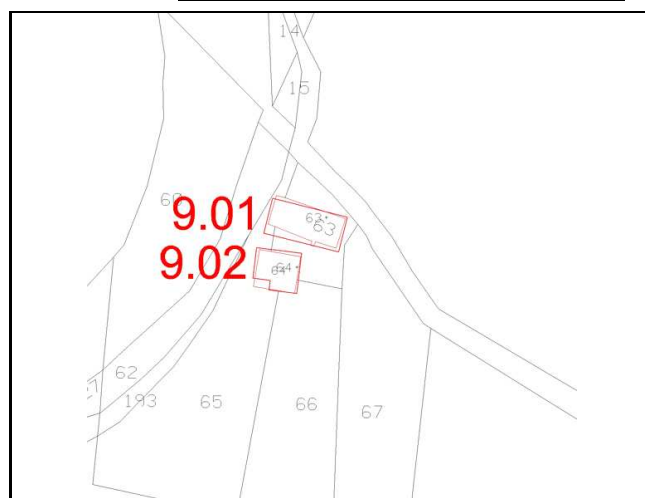
Presenza area di pertinenza

Stato conservazione area di pertinenza

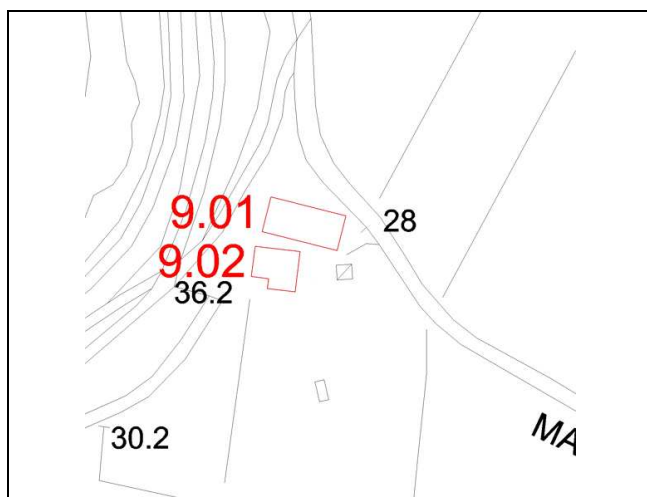
Buono



Estratto Catasto storico - scala 1:2000



Estratto Catasto - scala 1:2000



Estratto CTR - scala 1:2000



Ortofoto

Note

COMUNE DI BASTIGLIA

CENSIMENTO DEGLI EDIFICI DI INTERESSE STORICO

Scheda n.ro	Edificio n.ro	foglio	mappali	Interesse storico	<input checked="" type="checkbox"/>
9	1	1	63	Utilizzato	<input checked="" type="checkbox"/>
Tipologia	Casa colonica	Uso attuale	residenza	Presenza elementi di pregio	<input type="checkbox"/>
Stato di conservazione	Buono	Elementi di pregio			
<input type="text"/>					



Note

COMUNE DI BASTIGLIA

CENSIMENTO DEGLI EDIFICI DI INTERESSE STORICO

Scheda n.ro	Edificio n.ro	foglio	mappali	Interesse storico <input checked="" type="checkbox"/>
9	2	1	64	Utilizzato <input type="checkbox"/>
Tipologia	Altro manufatto (proservizio, pozzo, pilastrino, e		Uso attuale	edificio per servizi
Stato di conservazione	Mediocre		Presenza elementi di pregio	<input type="checkbox"/>
Elementi di pregio				



Note

COMUNE DI BASTIGLIA

CENSIMENTO DEGLI EDIFICI DI INTERESSE STORICO

Scheda n.ro

10

Data rilievo

01/05/2013

Rilevatore

SERGIO BRANCOLINI

Località Bastiglia

Toponimo

Via

Num.

Complesso edilizio

Unità edilizie:

Principali 1

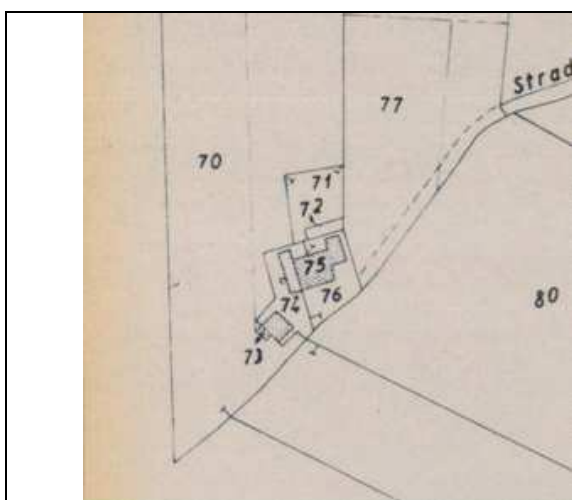
Specialistiche 1

Accessorie 0

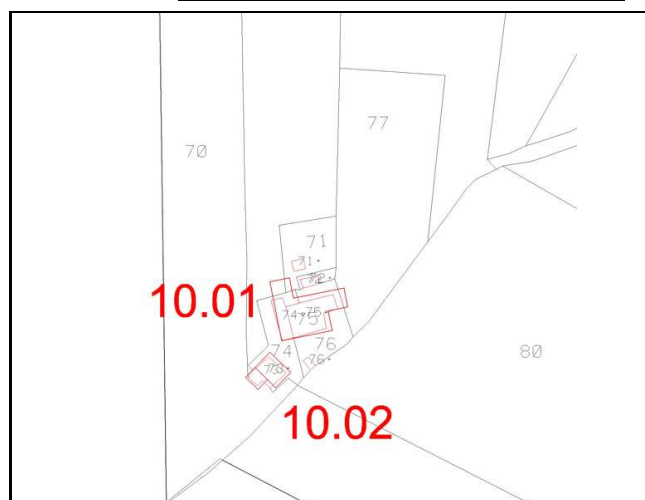
Presenza area di pertinenza

Stato conservazione area di pertinenza

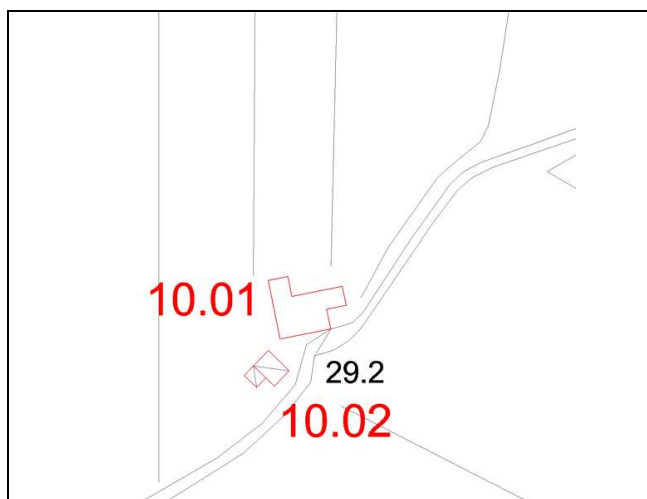
Mediocre



Estratto Catasto storico - scala 1:2000



Estratto Catasto - scala 1:2000



Estratto CTR - scala 1:2000



Ortofoto

Note

COMUNE DI BASTIGLIA

CENSIMENTO DEGLI EDIFICI DI INTERESSE STORICO

Scheda n.ro	Edificio n.ro	foglio	mappali	Interesse storico	<input checked="" type="checkbox"/>
10	2	1	73	Utilizzato	<input checked="" type="checkbox"/>
Tipologia	Stalla, Fienile, Stalla/fienile		Uso attuale	manufatto accessorio	
Stato di conservazione	Mediocre		Presenza elementi di pregio	<input type="checkbox"/>	
Elementi di pregio					



Note

COMUNE DI BASTIGLIA

CENSIMENTO DEGLI EDIFICI DI INTERESSE STORICO

Scheda n.ro

11

Data rilievo

01/05/2013

Rilevatore

SERGIO BRANCOLINI

Località Bastiglia

Toponimo RANGONA

Via borsara

Num.

Complesso edilizio

Unità edilizie:

Principali 1

Specialistiche 1

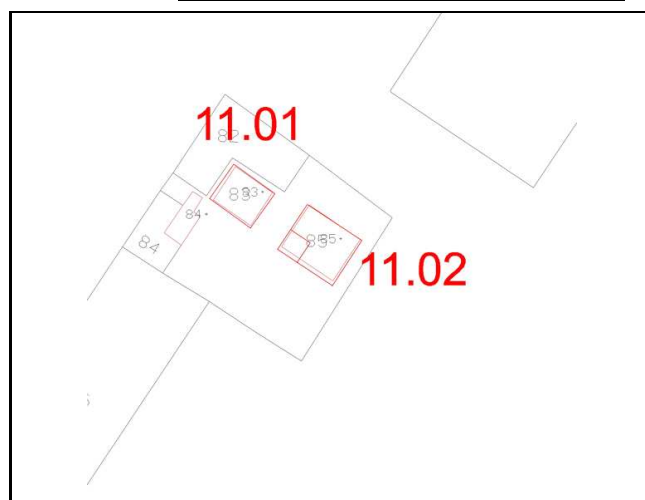
Accessorie 1

Presenza area di pertinenza

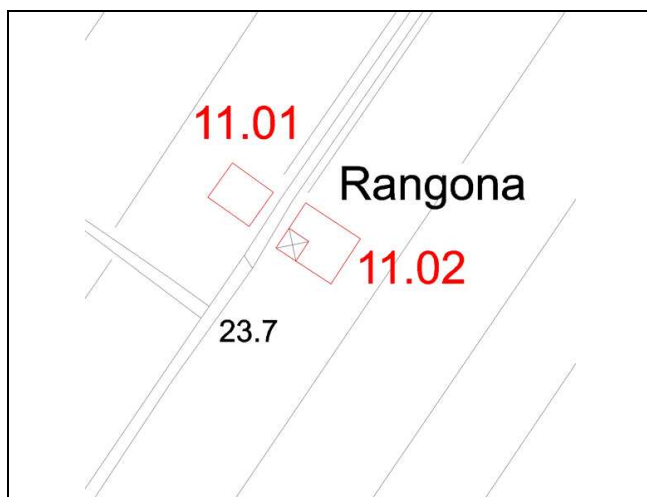
Stato conservazione area di pertinenza



Estratto Catasto storico - scala 1:2000



Estratto Catasto - scala 1:2000



Estratto CTR - scala 1:2000



Ortofoto

Note

COMUNE DI BASTIGLIA

CENSIMENTO DEGLI EDIFICI DI INTERESSE STORICO

Scheda n.ro	Edificio n.ro	foglio	mappali	Interesse storico	<input checked="" type="checkbox"/>
11	1	2	83	Utilizzato	<input type="checkbox"/>
Tipologia	Casa colonica	Uso attuale	RESIDENZA		
Stato di conservazione	Cattivo	Presenza elementi di pregio	<input type="checkbox"/>		
Elementi di pregio					



Note

COMUNE DI BASTIGLIA

CENSIMENTO DEGLI EDIFICI DI INTERESSE STORICO

Scheda n.ro	Edificio n.ro	foglio	mappali	Interesse storico	<input checked="" type="checkbox"/>
11	2	2	85	Utilizzato	<input checked="" type="checkbox"/>
Tipologia	Stalla, Fienile, Stalla/fienile		Uso attuale	ricovero attrezzi	
Stato di conservazione	Cattivo		Presenza elementi di pregio	<input checked="" type="checkbox"/>	
Elementi di pregio	Porticato tripartito con archi a tre centri e lesene con capitello, grigliato in laterizio nella parete ovest.				



Note

COMUNE DI BASTIGLIA

CENSIMENTO DEGLI EDIFICI DI INTERESSE STORICO

Scheda n.ro

12

Data rilievo

01/05/2013

Rilevatore

SERGIO BRANCOLINI

Località Bastiglia

Toponimo PASTELLINA

Via borsara

Num.

Complesso edilizio

Unità edilizie:

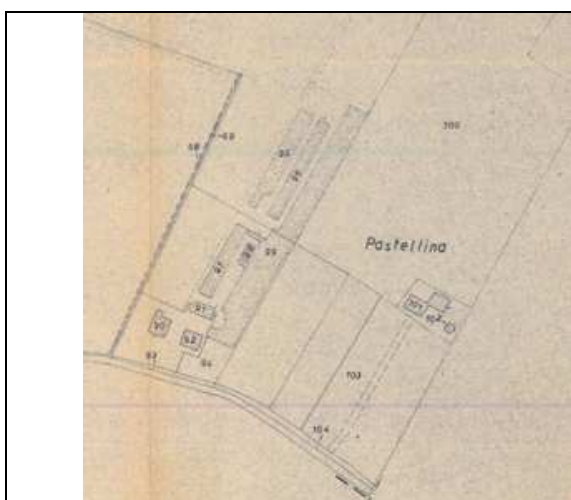
Principali 1

Specialistiche 1

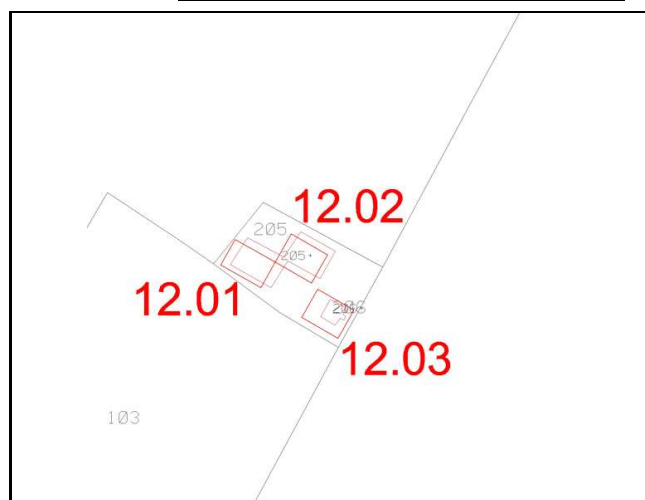
Accessorie 1

Presenza area di pertinenza

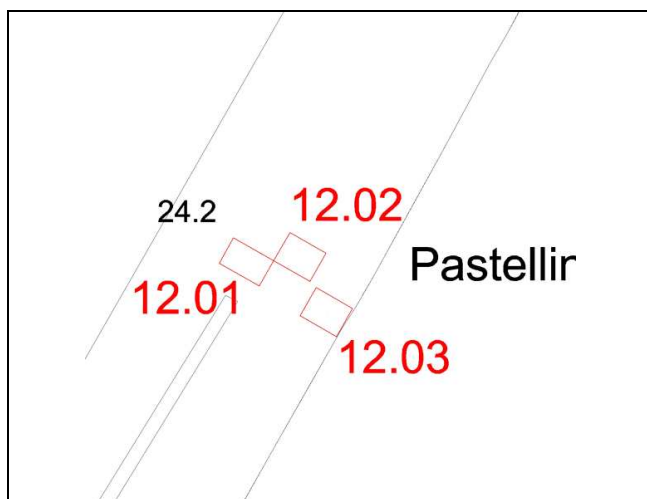
Stato conservazione area di pertinenza



Estratto Catasto storico - scala 1:2000



Estratto Catasto - scala 1:2000



Estratto CTR - scala 1:2000



Ortofoto

Note

COMUNE DI BASTIGLIA

CENSIMENTO DEGLI EDIFICI DI INTERESSE STORICO

Scheda n.ro	Edificio n.ro	foglio	mappali	Interesse storico	<input checked="" type="checkbox"/>
12	1	2	205	Utilizzato	<input type="checkbox"/>
Tipologia	Casa colonica	Uso attuale	RESIDENZA		
Stato di conservazione	Forte degrado, rudere			Presenza elementi di pregio	<input checked="" type="checkbox"/>
Elementi di pregio	Porta di accesso ad arco a tutto sesto con cornice realizzata con rinzafo e chiave di volta, aperture c				



Note

COMUNE DI BASTIGLIA

CENSIMENTO DEGLI EDIFICI DI INTERESSE STORICO

Scheda n.ro	Edificio n.ro	foglio	mappali	Interesse storico	<input checked="" type="checkbox"/>
12	2	2	205	Utilizzato	<input type="checkbox"/>
Tipologia	Stalla, Fienile, Stalla/fienile		Uso attuale	STALLA-FIENILE	
Stato di conservazione	Forte degrado, rudere		Presenza elementi di pregio	<input checked="" type="checkbox"/>	
Elementi di pregio	Arco a tre centri				



Note

COMUNE DI BASTIGLIA

CENSIMENTO DEGLI EDIFICI DI INTERESSE STORICO

Scheda n.ro	Edificio n.ro	foglio	mappali	Interesse storico	<input checked="" type="checkbox"/>
12	3	2	206	Utilizzato	<input type="checkbox"/>
Tipologia	Altro manufatto (proservizio, pozzo, pilastrino, e		Uso attuale	POLLAIO	
Stato di conservazione	Forte degrado, rudere		Presenza elementi di pregio	<input checked="" type="checkbox"/>	
Elementi di pregio					



Note

COMUNE DI BASTIGLIA

CENSIMENTO DEGLI EDIFICI DI INTERESSE STORICO

Scheda n.ro

13

Data rilievo

01/05/2013

Rilevatore

SERGIO BRANCOLINI

Località Bastiglia

Toponimo

Via borsara

Num.

Complesso edilizio

Unità edilizie:

Principali 0

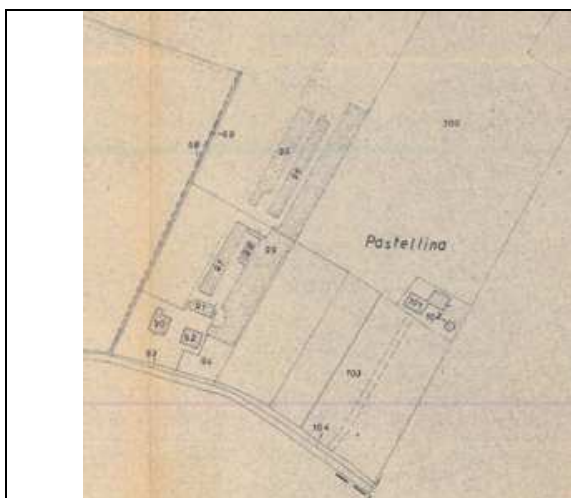
Specialistiche 0

Accessorie 0

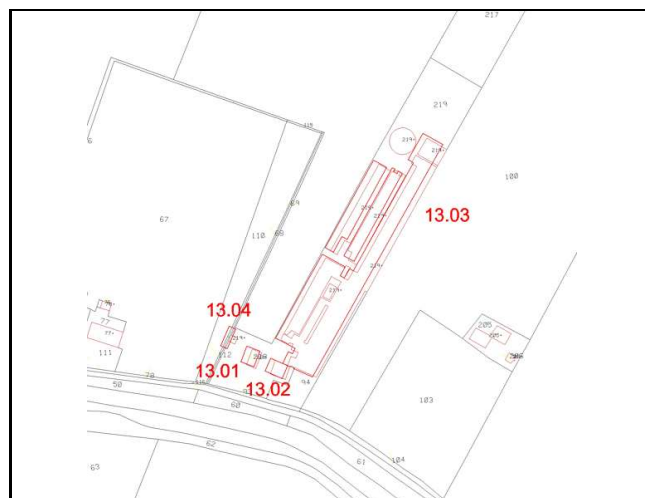
Presenza area di pertinenza

Stato conservazione area di pertinenza

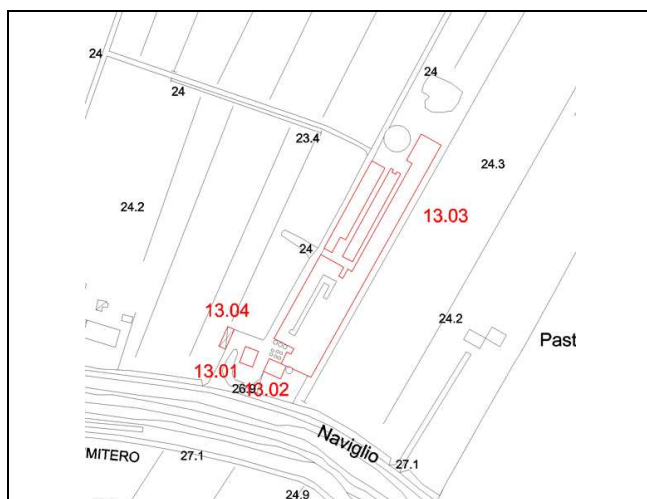
Mediocre




Estratto Catasto storico - scala 1:2000



Estratto Catasto - scala 1:2000



Estratto CTR - scala 1:2000



Ortofoto

Note

giovedì 13 marzo 2014

COMUNE DI BASTIGLIA

CENSIMENTO DEGLI EDIFICI DI INTERESSE STORICO

Scheda n.ro	Edificio n.ro	foglio	mappali	Interesse storico	<input checked="" type="checkbox"/>
13	1	2	219	Utilizzato	<input type="checkbox"/>
Tipologia	Casa padronale	Uso attuale	RESIDENZA		
Stato di conservazione	Mediocre	Presenza elementi di pregio	<input type="checkbox"/>		
Elementi di pregio					



Note

COMUNE DI BASTIGLIA

CENSIMENTO DEGLI EDIFICI DI INTERESSE STORICO

Scheda n.ro

14

Data rilievo

01/05/2013

Rilevatore

SERGIO BRANCOLINI

Località Bastiglia

Toponimo ORTO

Via Borsara

Num. 43

Complesso edilizio

Unità edilizie:

Principali 3

Specialistiche 1

Accessorie 1

Presenza area di pertinenza

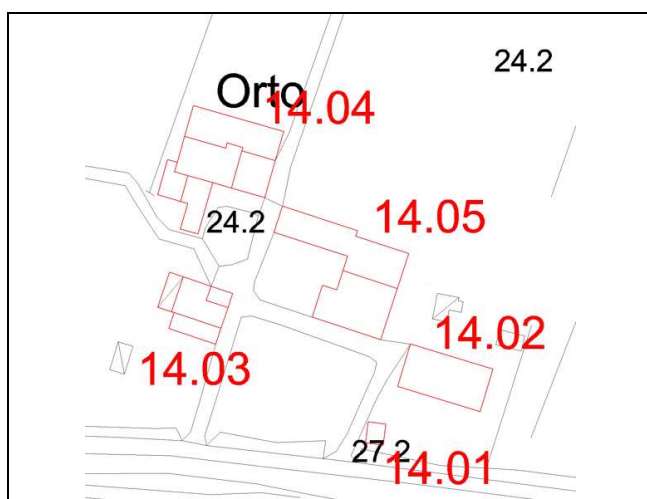
Stato conservazione area di pertinenza Buono



Estratto Catasto storico - scala 1:2000



Estratto Catasto - scala 1:2000



Estratto CTR - scala 1:2000



Ortofoto

Note

COMUNE DI BASTIGLIA

CENSIMENTO DEGLI EDIFICI DI INTERESSE STORICO

Scheda n.ro	Edificio n.ro	foglio	mappali	Interesse storico	<input checked="" type="checkbox"/>
14	1	2	75	Utilizzato	<input checked="" type="checkbox"/>
Tipologia	Edificio religioso		Uso attuale	edificio religioso	
Stato di conservazione	Buono		Presenza elementi di pregio	<input type="checkbox"/>	
Elementi di pregio					




Note

COMUNE DI BASTIGLIA

CENSIMENTO DEGLI EDIFICI DI INTERESSE STORICO

Scheda n.ro	Edificio n.ro	foglio	mappali	Interesse storico	<input checked="" type="checkbox"/>
14	2	2	77	Utilizzato	<input checked="" type="checkbox"/>
Tipologia	Casa padronale	Uso attuale	residenza	Presenza elementi di pregio	<input checked="" type="checkbox"/>
Stato di conservazione	Buono	Elementi di pregio			
		Portone a arco a tutto sesto con lesene con capitello ed archivolto in mattoni. Decorazioni in gesso n			



Note

COMUNE DI BASTIGLIA

CENSIMENTO DEGLI EDIFICI DI INTERESSE STORICO

Scheda n.ro

14

Edificio n.ro

4

foglio

2

mappali

72

Interesse storico

Utilizzato

Tipologia

Uso attuale


STALLA-FIENLIE E BARACCHE

Stato di conservazione

Forte degrado, rudere

Presenza elementi di pregio

Elementi di pregio



Note

COMUNE DI BASTIGLIA

CENSIMENTO DEGLI EDIFICI DI INTERESSE STORICO

Scheda n.ro

14

Edificio n.ro

5

foglio

2

mappali

61

Interesse storico



Utilizzato



Tipologia Edificio residenziali per braccianti

Uso attuale residenza

Stato di conservazione Mediocre

Presenza elementi di pregio

Elementi di pregio



Note

COMUNE DI BASTIGLIA

CENSIMENTO DEGLI EDIFICI DI INTERESSE STORICO

Scheda n.ro

15

Data rilievo

01/05/2013

Rilevatore

SERGIO BRANCOLINI

Località Bastiglia

Toponimo CASA BERTANI

Via Borsara

Num.

Complesso edilizio

Unità edilizie:

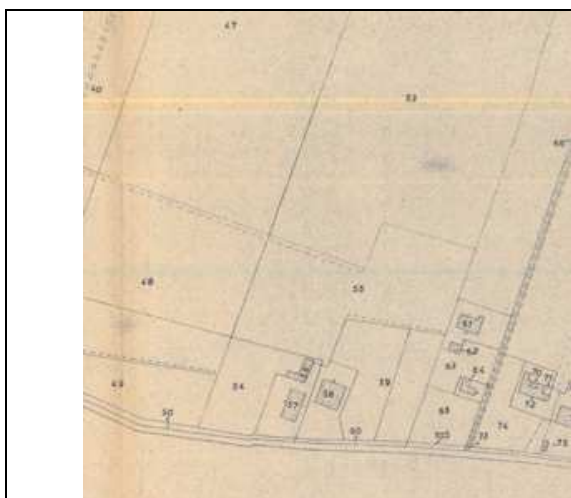
Principali 1

Specialistiche 1

Accessorie 1

Presenza area di pertinenza

Stato conservazione area di pertinenza Buono



Estratto Catasto storico - scala 1:2000



Estratto Catasto - scala 1:2000



Estratto CTR - scala 1:2000



Ortofoto

Note

COMUNE DI BASTIGLIA

CENSIMENTO DEGLI EDIFICI DI INTERESSE STORICO

Scheda n.ro	Edificio n.ro	foglio	mappali	Interesse storico	<input checked="" type="checkbox"/>
15	2	2	221	Utilizzato	<input type="checkbox"/>
Tipologia	Altro manufatto (proservizio, pozzo, pilastrino, e		Uso attuale	POLLAIO	
Stato di conservazione	Mediocre		Presenza elementi di pregio	<input checked="" type="checkbox"/>	
Elementi di pregio	Cornicione in mattoni disposti a spina				



Note

COMUNE DI BASTIGLIA

CENSIMENTO DEGLI EDIFICI DI INTERESSE STORICO

Scheda n.ro

16

Data rilievo

01/05/2013

Rilevatore

SERGIO BRANCOLINI

Località Bastiglia

Toponimo

Via Borsara

Num.

Complesso edilizio

Unità edilizie:

Principali 3

Specialistiche 0

Accessorie 0

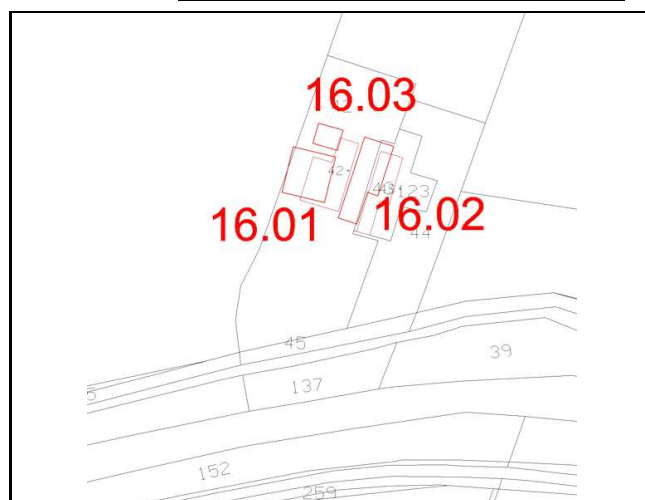
Presenza area di pertinenza

Stato conservazione area di pertinenza

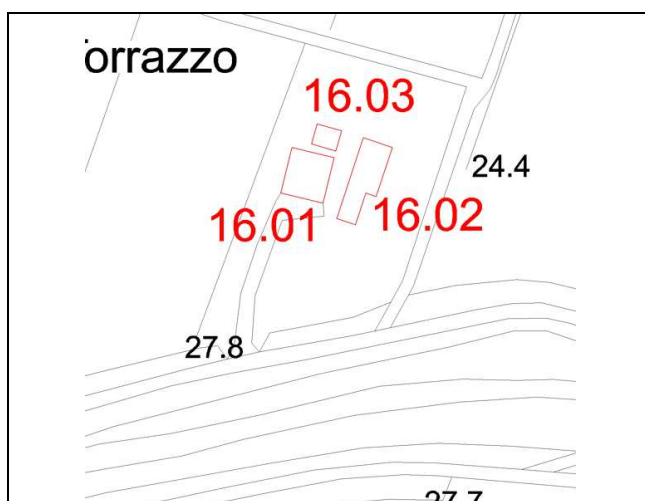
Buono



Estratto Catasto storico - scala 1:2000



Estratto Catasto - scala 1:2000



Estratto CTR - scala 1:2000



Ortofoto

Note

COMUNE DI BASTIGLIA

CENSIMENTO DEGLI EDIFICI DI INTERESSE STORICO

Scheda n.ro	Edificio n.ro	foglio	mappali	Interesse storico	<input checked="" type="checkbox"/>
16	3	2	43	Utilizzato	<input checked="" type="checkbox"/>
Tipologia	Stalla, Fienile, Stalla/fienile		Uso attuale	RESIDENZA	
Stato di conservazione	Buono		Presenza elementi di pregio	<input type="checkbox"/>	
Elementi di pregio					



Note

COMUNE DI BASTIGLIA

CENSIMENTO DEGLI EDIFICI DI INTERESSE STORICO

Scheda n.ro

17

Data rilievo

01/05/2013

Rilevatore

SERGIO BRANCOLINI

Località Bastiglia

Toponimo TORRAZZO

Via Canale Naviglio

Num. 29

Complesso edilizio

Unità edilizie:

Principali 1

Specialistiche 1

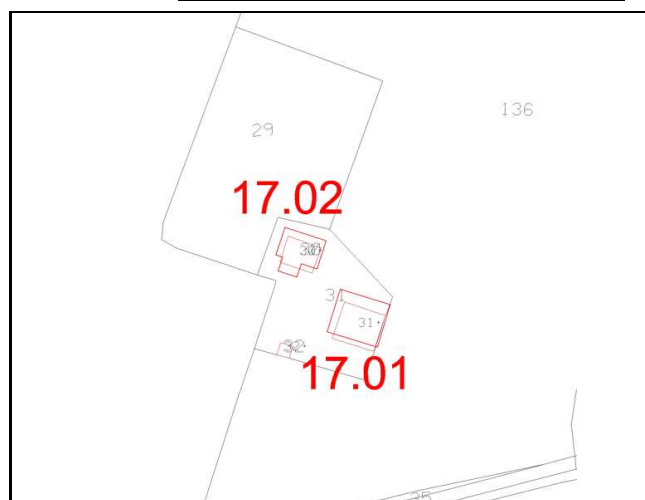
Accessorie 1

Presenza area di pertinenza

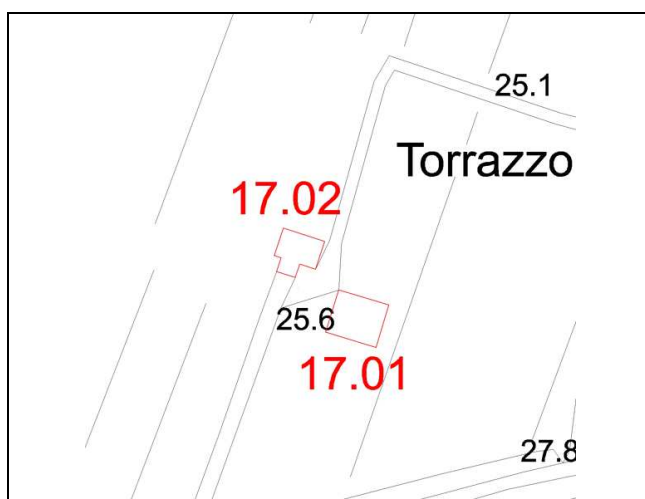
Stato conservazione area di pertinenza



Estratto Catasto storico - scala 1:2000



Estratto Catasto - scala 1:2000



Estratto CTR - scala 1:2000



Ortofoto

Note

COMUNE DI BASTIGLIA

CENSIMENTO DEGLI EDIFICI DI INTERESSE STORICO

Scheda n.ro	Edificio n.ro	foglio	mappali	Interesse storico	<input checked="" type="checkbox"/>
17	1	2	31	Utilizzato	<input type="checkbox"/>
Tipologia	Casa colonica	Uso attuale	RESIDENZA		
Stato di conservazione	Cattivo	Presenza elementi di pregio	<input checked="" type="checkbox"/>		
Elementi di pregio	Portale ad arco				



Note

COMUNE DI BASTIGLIA

CENSIMENTO DEGLI EDIFICI DI INTERESSE STORICO

Scheda n.ro

18

Data rilievo

01/05/2013

Rilevatore

SERGIO BRANCOLINI

Località Bastiglia

Toponimo

Via Canale Naviglio

Num. 27

Complesso edilizio

Unità edilizie:

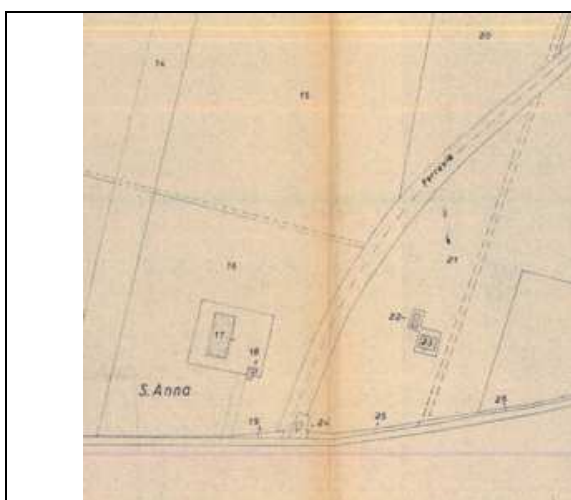
Principali 1

Specialistiche 1

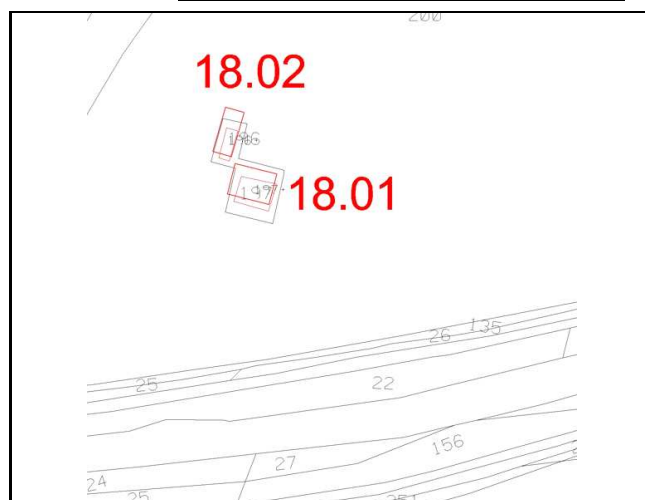
Accessorie 0

Presenza area di pertinenza

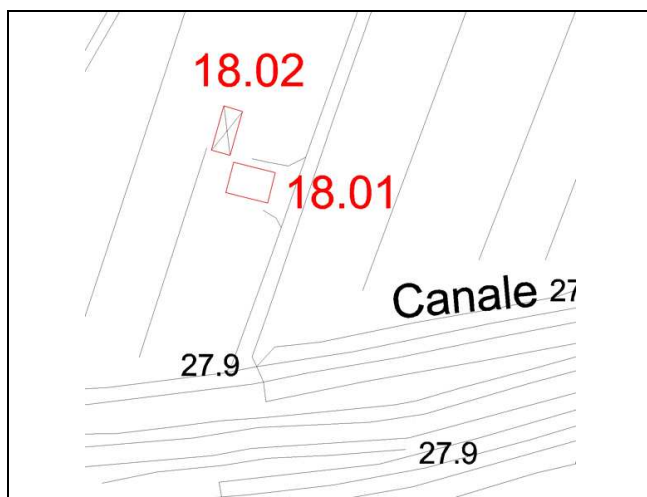
Stato conservazione area di pertinenza



Estratto Catasto storico - scala 1:2000



Estratto Catasto - scala 1:2000



Estratto CTR - scala 1:2000



Ortofoto

Note

COMUNE DI BASTIGLIA

CENSIMENTO DEGLI EDIFICI DI INTERESSE STORICO

Scheda n.ro	Edificio n.ro	foglio	mappali	Interesse storico	<input checked="" type="checkbox"/>
18	1	2	197	Utilizzato	<input type="checkbox"/>
Tipologia	Casa colonica	Uso attuale	RESIDENZA		
Stato di conservazione	Mediocre	Presenza elementi di pregio	<input checked="" type="checkbox"/>		
Elementi di pregio	Portale ad arco				



Note

COMUNE DI BASTIGLIA

CENSIMENTO DEGLI EDIFICI DI INTERESSE STORICO

Scheda n.ro	Edificio n.ro	foglio	mappali	Interesse storico	<input checked="" type="checkbox"/>
18	2	2	196	Utilizzato	<input type="checkbox"/>
Tipologia	Altro manufatto (proservizio, pozzo, pilastrino, e		Uso attuale	EDIFICIO PER SERVIZI	
Stato di conservazione	Cattivo		Presenza elementi di pregio	<input type="checkbox"/>	
Elementi di pregio					



Note

COMUNE DI BASTIGLIA

CENSIMENTO DEGLI EDIFICI DI INTERESSE STORICO

Scheda n.ro

20

Data rilievo

01/05/2013

Rilevatore

SERGIO BRANCOLINI

Località Bastiglia

Toponimo S.ANNA

Via Canale Naviglio

Num.

Complesso edilizio

Unità edilizie:

Principali 0

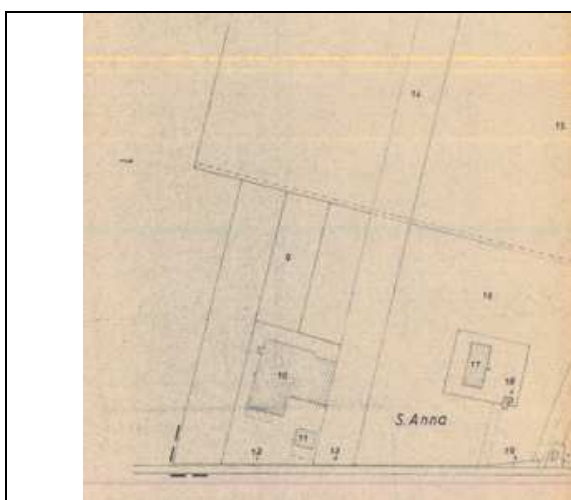
Specialistiche 0

Accessorie 0

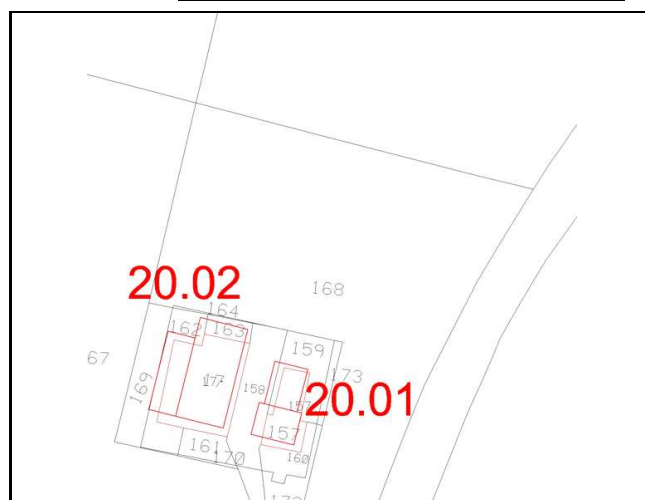
Presenza area di pertinenza

Stato conservazione area di pertinenza

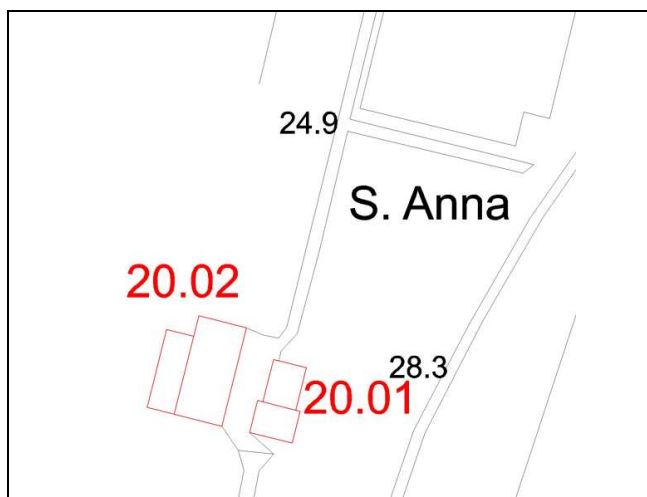
Mediocre



Estratto Catasto storico - scala 1:2000



Estratto Catasto - scala 1:2000



Estratto CTR - scala 1:2000



Ortofoto

Note

COMUNE DI BASTIGLIA

CENSIMENTO DEGLI EDIFICI DI INTERESSE STORICO

Scheda n.ro

20

Edificio n.ro

2

foglio

2

mappali

17

Interesse storico

Utilizzato

Tipologia Casa colonica + stalla/fienile

Uso attuale manufatto accessorio

Stato di conservazione Cattivo

Presenza elementi di pregio

Elementi di pregio PORTA MORTA, MURO TAGLIAFUOCO



Note

COMUNE DI BASTIGLIA

CENSIMENTO DEGLI EDIFICI DI INTERESSE STORICO

Scheda n.ro

21

Data rilievo

01/05/2013

Rilevatore

SERGIO BRANCOLINI

Località Bastiglia

Toponimo

Via Canale Naviglio

Num.

Complesso edilizio

Unità edilizie:

Principali 1

Specialistiche 1

Accessorie 1

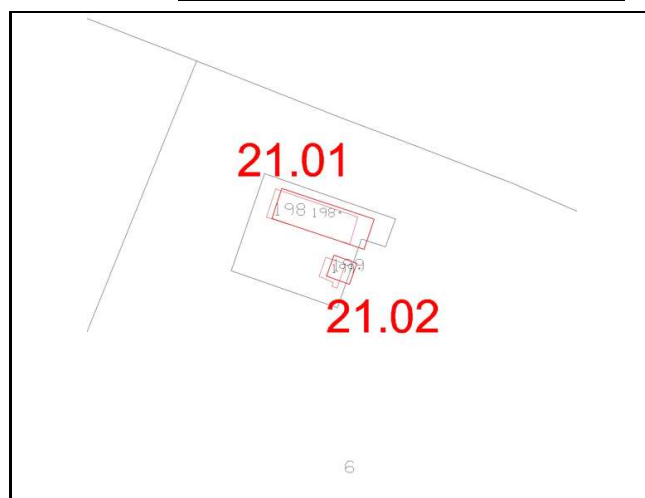
Presenza area di pertinenza

Stato conservazione area di pertinenza

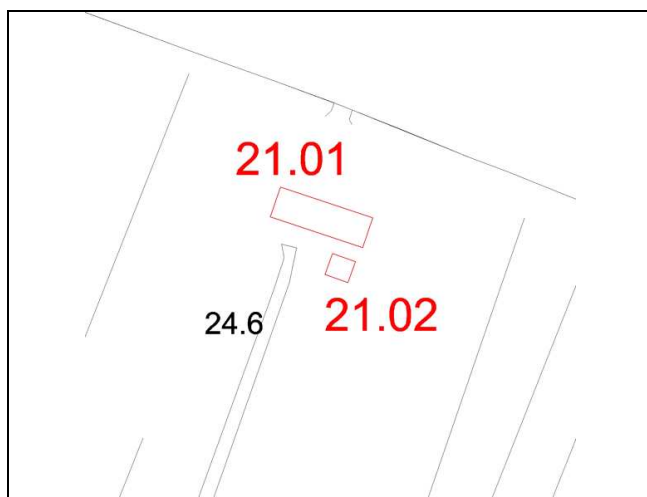
Abbandonata



Estratto Catasto storico - scala 1:2000



Estratto Catasto - scala 1:2000



Estratto CTR - scala 1:2000



Ortofoto

Note

COMUNE DI BASTIGLIA

CENSIMENTO DEGLI EDIFICI DI INTERESSE STORICO

Scheda n.ro	Edificio n.ro	foglio	mappali	Interesse storico	<input checked="" type="checkbox"/>
21	1	2	199	Utilizzato	<input type="checkbox"/>
Tipologia	Casa colonica + stalla/fienile		Uso attuale	RESIDENZA + STALLA FIENILE	
Stato di conservazione	Cattivo		Presenza elementi di pregio	<input checked="" type="checkbox"/>	
Elementi di pregio	PORTA MORTA + MURO TAGLIAFUOCO				



Note

COMUNE DI BASTIGLIA

CENSIMENTO DEGLI EDIFICI DI INTERESSE STORICO

Scheda n.ro

22

Data rilievo

01/05/2013

Rilevatore

SERGIO BRANCOLINI

Località Bastiglia

Toponimo

Via Canaletto

Num.

Complesso edilizio

Unità edilizie:

Principali **2**

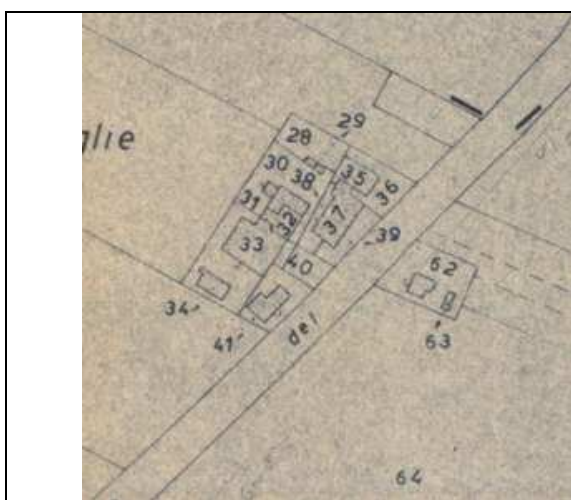
Specialistiche **1**

Accessorie **0**

Presenza area di pertinenza

Stato conservazione area di pertinenza

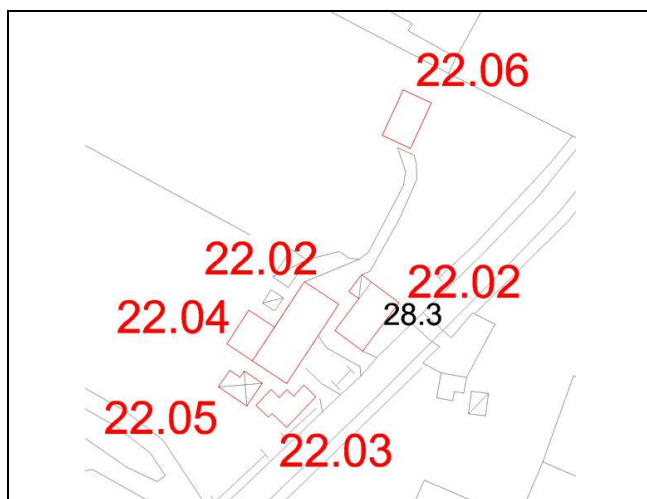
Mediocre



Estratto Catasto storico - scala 1:2000



Estratto Catasto - scala 1:2000



Estratto CTR - scala 1:2000



Ortofoto

Note

COMUNE DI BASTIGLIA

CENSIMENTO DEGLI EDIFICI DI INTERESSE STORICO

Scheda n.ro	Edificio n.ro	foglio	mappali	Interesse storico	<input checked="" type="checkbox"/>
22	3	3	41	Utilizzato	<input type="checkbox"/>
Tipologia	Casa padronale	Uso attuale	RESIDENZA		
Stato di conservazione	Mediocre	Presenza elementi di pregio	<input checked="" type="checkbox"/>		
Elementi di pregio	Lesene, cornicione				



Note

COMUNE DI BASTIGLIA

CENSIMENTO DEGLI EDIFICI DI INTERESSE STORICO

Scheda n.ro	Edificio n.ro	foglio	mappali	Interesse storico	<input checked="" type="checkbox"/>
22	5	3	34	Utilizzato	<input type="checkbox"/>
Tipologia	Altro manufatto (proservizio, pozzo, pilastrino, e		Uso attuale	SERVIZIO	
Stato di conservazione	Cattivo		Presenza elementi di pregio	<input type="checkbox"/>	
Elementi di pregio					



Note

COMUNE DI BASTIGLIA

CENSIMENTO DEGLI EDIFICI DI INTERESSE STORICO

Scheda n.ro

25

Data rilievo

01/05/2013

Rilevatore

SERGIO BRANCOLINI

Località Bastiglia

Toponimo CASA NAVA

Via SS Abetone Brennero

Num.

Complesso edilizio

Unità edilizie:

Principali 1

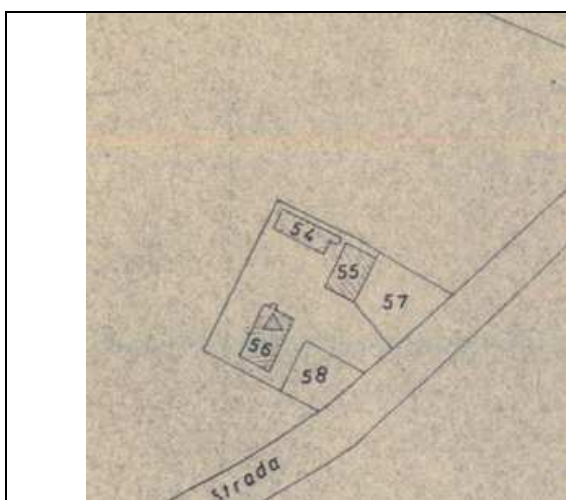
Specialistiche 1

Accessorie 1

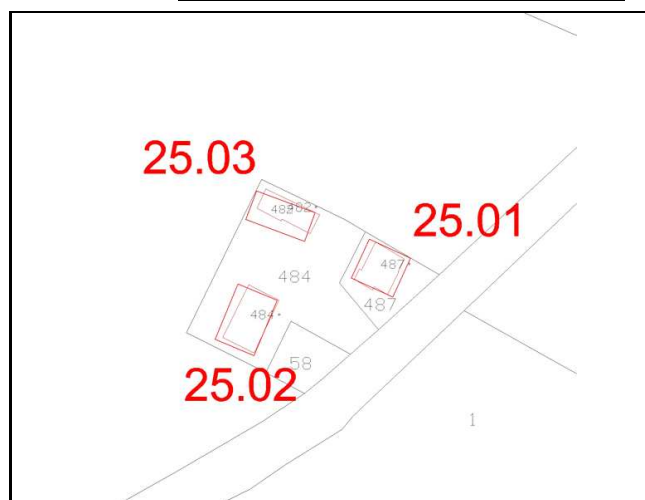
Presenza area di pertinenza

Stato conservazione area di pertinenza

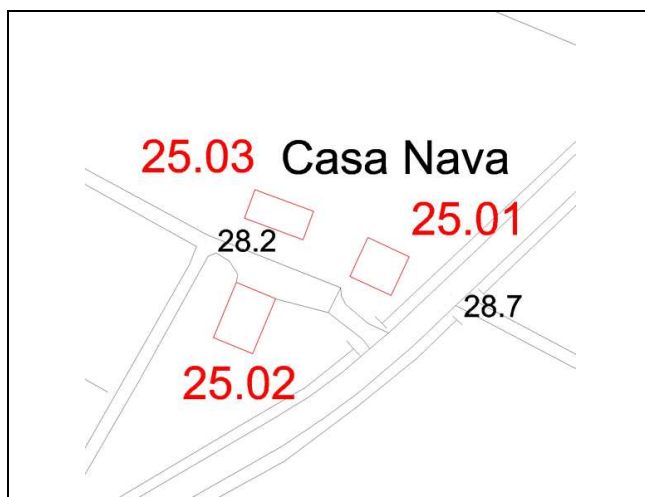
Mediocre



Estratto Catasto storico - scala 1:2000



Estratto Catasto - scala 1:2000



Estratto CTR - scala 1:2000



Ortofoto

Note Pozzo a ridosso del fabbricato 25.2

COMUNE DI BASTIGLIA

CENSIMENTO DEGLI EDIFICI DI INTERESSE STORICO

Scheda n.ro	Edificio n.ro	foglio	mappali	Interesse storico	<input checked="" type="checkbox"/>
25	2	3	484	Utilizzato	<input checked="" type="checkbox"/>
Tipologia	Stalla, Fienile, Stalla/fienile		Uso attuale	DEPOSITO	
Stato di conservazione	Mediocre		Presenza elementi di pregio	<input type="checkbox"/>	
Elementi di pregio					



Note

COMUNE DI BASTIGLIA

CENSIMENTO DEGLI EDIFICI DI INTERESSE STORICO

Scheda n.ro	Edificio n.ro	foglio	mappali	Interesse storico	<input checked="" type="checkbox"/>
25	3	3	482	Utilizzato	<input type="checkbox"/>
Tipologia	Altro manufatto (proservizio, pozzo, pilastrino, e		Uso attuale	manufatto accessorio	
Stato di conservazione			Presenza elementi di pregio	<input type="checkbox"/>	
Elementi di pregio					



Note

COMUNE DI BASTIGLIA

CENSIMENTO DEGLI EDIFICI DI INTERESSE STORICO

Scheda n.ro

26

Data rilievo

01/05/2013

Rilevatore

SERGIO BRANCOLINI

Località Bastiglia

Toponimo

Via SS Abetone Brennero

Num.

Complesso edilizio

Unità edilizie:

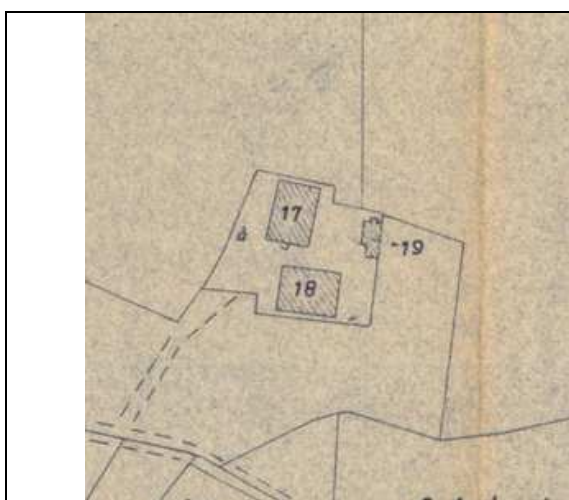
Principali 1

Specialistiche 1

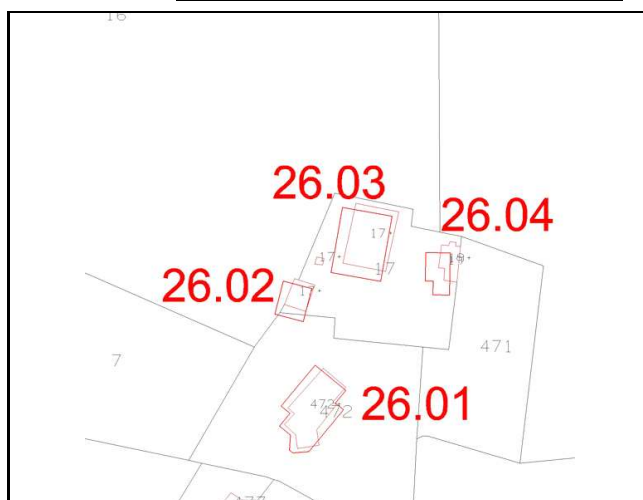
Accessorie 1

Presenza area di pertinenza

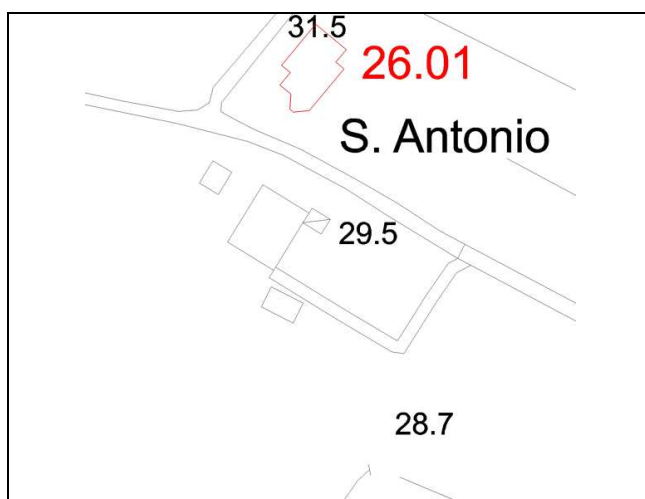
Stato conservazione area di pertinenza Buono



Estratto Catasto storico - scala 1:2000



Estratto Catasto - scala 1:2000



Estratto CTR - scala 1:2000



Ortofoto

Note

COMUNE DI BASTIGLIA

CENSIMENTO DEGLI EDIFICI DI INTERESSE STORICO

Scheda n.ro	Edificio n.ro	foglio	mappali	Interesse storico	<input checked="" type="checkbox"/>
26	3	3	17	Utilizzato	<input checked="" type="checkbox"/>
Tipologia	Stalla, Fienile, Stalla/fienile		Uso attuale	edificio per servizi	
Stato di conservazione	Mediocre		Presenza elementi di pregio	<input checked="" type="checkbox"/>	
Elementi di pregio	Apertura ad arco a tre centri				



Note

COMUNE DI BASTIGLIA

CENSIMENTO DEGLI EDIFICI DI INTERESSE STORICO

Scheda n.ro

26

Edificio n.ro

4

foglio

3

mappali

19

Interesse storico

Utilizzato

Tipologia Altro manufatto (proservizio, pozzo, pilastrino, e

Uso attuale POLLAIO

Stato di conservazione Mediocre

Presenza elementi di pregio

Elementi di pregio Finestre ad arco



Note

COMUNE DI BASTIGLIA

CENSIMENTO DEGLI EDIFICI DI INTERESSE STORICO

Scheda n.ro

28

Data rilievo

01/05/2013

Rilevatore

SERGIO BRANCOLINI

Località Bastiglia

Toponimo ISOLA

Via SS 12 Abetine Brennero

Num.

Complesso edilizio

Unità edilizie:

Principali 0

Specialistiche 0

Accessorie 0

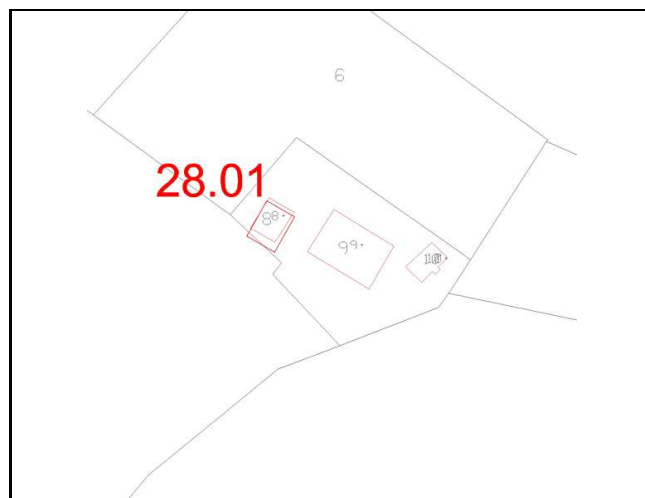
Presenza area di pertinenza

Stato conservazione area di pertinenza

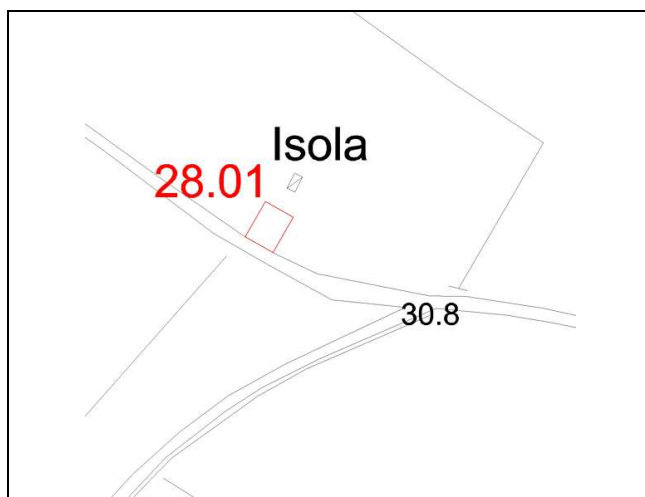
Mediocre



Estratto Catasto storico - scala 1:2000



Estratto Catasto - scala 1:2000



Estratto CTR - scala 1:2000



Ortofoto

Note Presenza di ripetitore/antenna nell'area

COMUNE DI BASTIGLIA

CENSIMENTO DEGLI EDIFICI DI INTERESSE STORICO

Scheda n.ro	Edificio n.ro	foglio	mappali	Interesse storico	<input checked="" type="checkbox"/>
28	1	3	9	Utilizzato	<input checked="" type="checkbox"/>
Tipologia	Altro manufatto (proservizio, pozzo, pilastrino, e		Uso attuale	edificio per servizi	
Stato di conservazione	Mediocre		Presenza elementi di pregio	<input type="checkbox"/>	
Elementi di pregio					



Note

COMUNE DI BASTIGLIA

CENSIMENTO DEGLI EDIFICI DI INTERESSE STORICO

Scheda n.ro

29

Data rilievo

01/05/2013

Rilevatore

SERGIO BRANCOLINI

Località Bastiglia

Toponimo LOGHETTO

Via

Num.

Complesso edilizio

Unità edilizie:

Principali 1

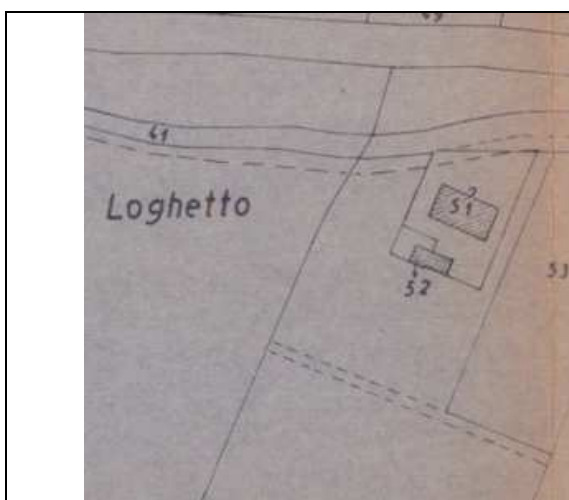
Specialistiche 1

Accessorie 0

Presenza area di pertinenza

Stato conservazione area di pertinenza

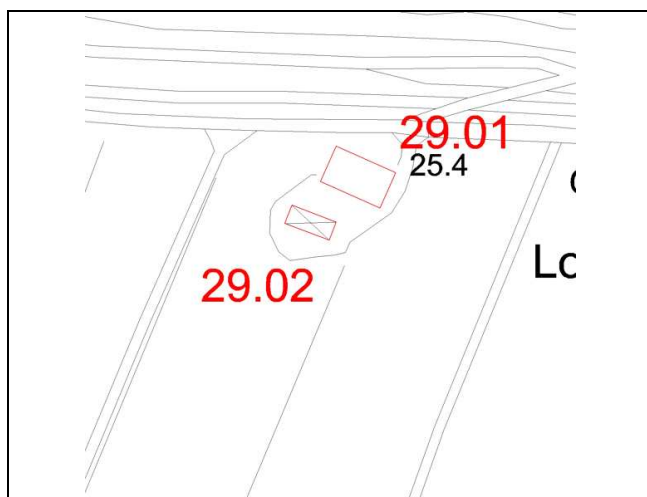
Abbandonata



Estratto Catasto storico - scala 1:2000



Estratto Catasto - scala 1:2000



Estratto CTR - scala 1:2000



Ortofoto

Note

COMUNE DI BASTIGLIA

CENSIMENTO DEGLI EDIFICI DI INTERESSE STORICO

Scheda n.ro	Edificio n.ro	foglio	mappali	Interesse storico	<input checked="" type="checkbox"/>
29	1	5	51	Utilizzato	<input type="checkbox"/>
Tipologia	Edificio residenziali per braccianti		Uso attuale	RESIDENZA	
Stato di conservazione	Forte degrado, rudere		Presenza elementi di pregio	<input checked="" type="checkbox"/>	
Elementi di pregio	porta morta				



Note

COMUNE DI BASTIGLIA

CENSIMENTO DEGLI EDIFICI DI INTERESSE STORICO

Scheda n.ro	Edificio n.ro	foglio	mappali	Interesse storico	<input checked="" type="checkbox"/>
29	2	5	52	Utilizzato	<input type="checkbox"/>
Tipologia	Altro manufatto (proservizio, pozzo, pilastrino, e		Uso attuale	DEPOSITO POLLAIO	
Stato di conservazione	Cattivo		Presenza elementi di pregio	<input type="checkbox"/>	
Elementi di pregio					



Note

COMUNE DI BASTIGLIA

CENSIMENTO DEGLI EDIFICI DI INTERESSE STORICO

Scheda n.ro

30

Data rilievo

01/05/2013

Rilevatore

SERGIO BRANCOLINI

Località Bastiglia

Toponimo PALMIERINA

Via

Num.

Complesso edilizio

Unità edilizie:

Principali 0

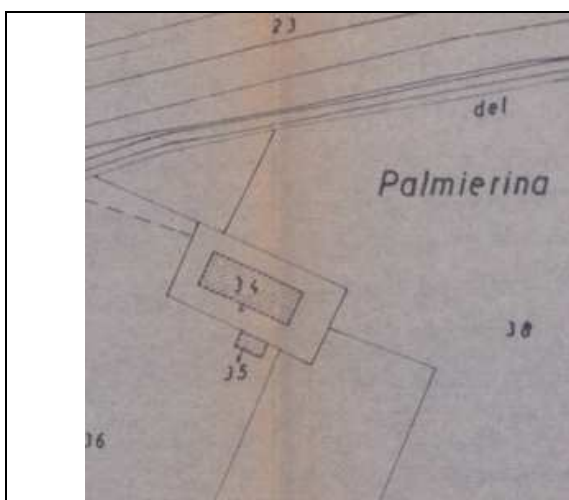
Specialistiche 0

Accessorie 0

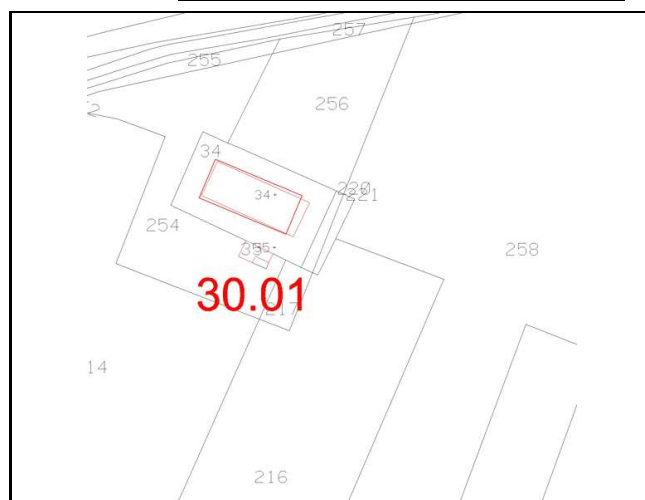
Presenza area di pertinenza

Stato conservazione area di pertinenza

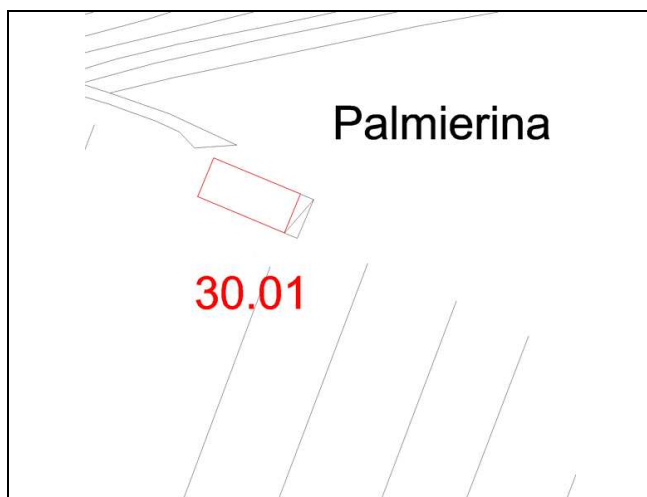
Mediocre



Estratto Catasto storico - scala 1:2000



Estratto Catasto - scala 1:2000



Estratto CTR - scala 1:2000



Ortofoto

Note

COMUNE DI BASTIGLIA

CENSIMENTO DEGLI EDIFICI DI INTERESSE STORICO

Scheda n.ro

30

Edificio n.ro

1

foglio

5

mappali

34

Interesse storico



Utilizzato



Tipologia

Casa colonica + stalla/fienile

Uso attuale

residenza + edificio per servizi

Stato di conservazione

Mediocre

Presenza elementi di pregio



Elementi di pregio



Note

COMUNE DI BASTIGLIA

CENSIMENTO DEGLI EDIFICI DI INTERESSE STORICO

Scheda n.ro

36

Data rilievo

01/05/2013

Rilevatore

SERGIO BRANCOLINI

Località Bastiglia

Toponimo

Via VIA CHIAVICHE

Num.

Complesso edilizio

Unità edilizie:

Principali 2

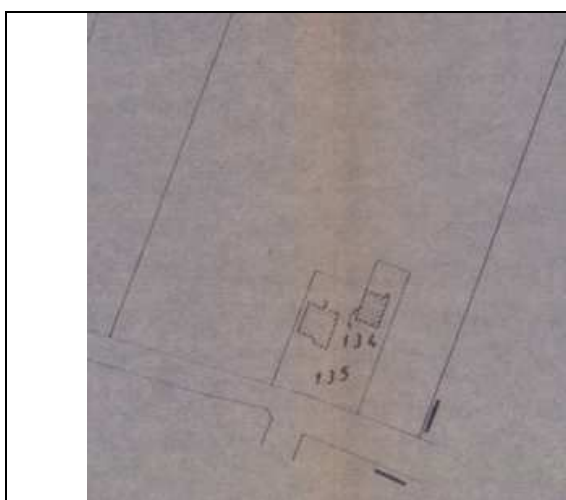
Specialistiche 1

Accessorie 0

Presenza area di pertinenza

Stato conservazione area di pertinenza

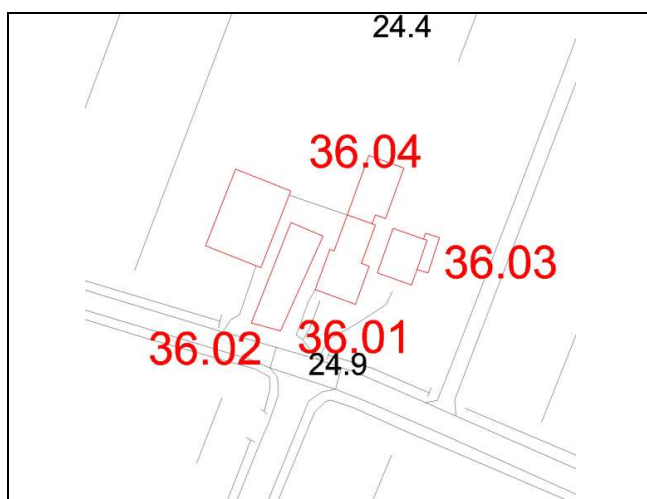
Abbandonata



Estratto Catasto storico - scala 1:2000



Estratto Catasto - scala 1:2000



Estratto CTR - scala 1:2000



Ortofoto

Note

COMUNE DI BASTIGLIA

CENSIMENTO DEGLI EDIFICI DI INTERESSE STORICO

Scheda n.ro	Edificio n.ro	foglio	mappali	Interesse storico	<input checked="" type="checkbox"/>
36	3	5	134	Utilizzato	<input type="checkbox"/>
Tipologia	Altro manufatto (proservizio, pozzo, pilastrino, e		Uso attuale	POLLAIO	
Stato di conservazione	Forte degrado, rudere		Presenza elementi di pregio	<input checked="" type="checkbox"/>	
Elementi di pregio	ARCO A SESTO RIBASSATO + GRIGLIATO				



Note

COMUNE DI BASTIGLIA

CENSIMENTO DEGLI EDIFICI DI INTERESSE STORICO

Scheda n.ro

38

Data rilievo

01/05/2013

Rilevatore

SERGIO BRANCOLINI

Località Bastiglia

Toponimo LA SEIDENARI

Via VIA CHIAVICHE

Num.

Complesso edilizio

Unità edilizie:

Principali 1

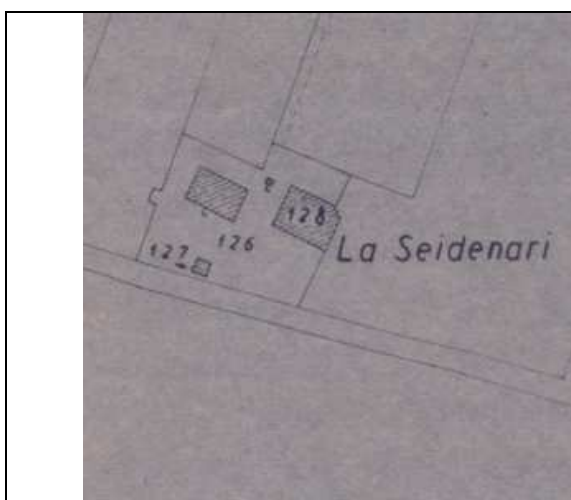
Specialistiche 1

Accessorie 0

Presenza area di pertinenza

Stato conservazione area di pertinenza

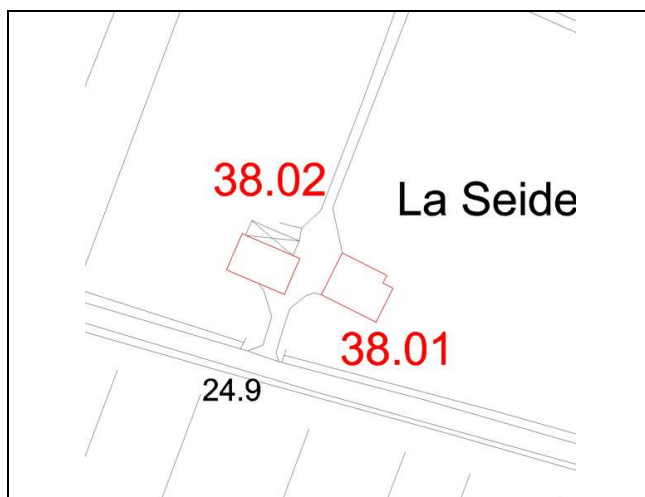
Mediocre



Estratto Catasto storico - scala 1:2000



Estratto Catasto - scala 1:2000



Estratto CTR - scala 1:2000



Ortofoto

Note

COMUNE DI BASTIGLIA

CENSIMENTO DEGLI EDIFICI DI INTERESSE STORICO

Scheda n.ro	Edificio n.ro	foglio	mappali	Interesse storico	<input checked="" type="checkbox"/>
38	1	5	128	Utilizzato	<input type="checkbox"/>
Tipologia	Casa colonica + stalla/fienile		Uso attuale	STALLA FIENILE POLLAIO	
Stato di conservazione	Forte degrado, rudere		Presenza elementi di pregio	<input checked="" type="checkbox"/>	
Elementi di pregio	PORTA MORTA				



Note

COMUNE DI BASTIGLIA

CENSIMENTO DEGLI EDIFICI DI INTERESSE STORICO

Scheda n.ro

42

Data rilievo

01/05/2013

Rilevatore

SERGIO BRANCOLINI

Località Bastiglia

Toponimo STAZIONE

Via STAZIONE

Num.

Complesso edilizio

Unità edilizie:

Principali 0

Specialistiche 0

Accessorie 0

Presenza area di pertinenza

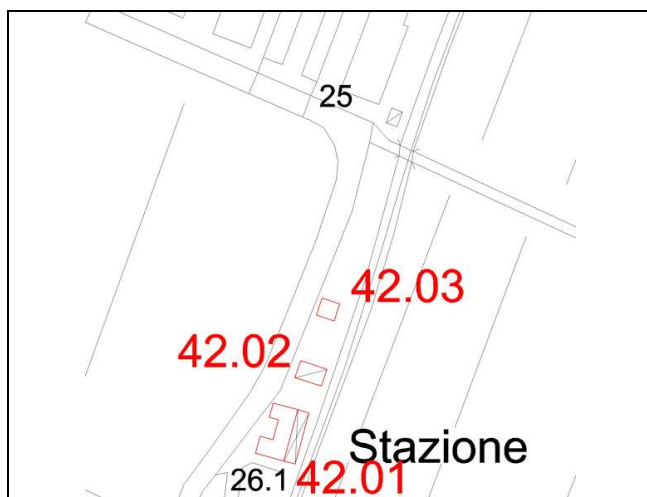
Stato conservazione area di pertinenza



Estratto Catasto storico - scala 1:2000



Estratto Catasto - scala 1:2000



Estratto CTR - scala 1:2000



Ortofoto

Note

COMUNE DI BASTIGLIA

CENSIMENTO DEGLI EDIFICI DI INTERESSE STORICO

Scheda n.ro

42

Edificio n.ro

1

foglio

5

mappali

103

Interesse storico

Utilizzato

Tipologia Edificio per servizi

Uso attuale STAZIONE FERROVIARIA

Stato di conservazione Forte degrado, rudere

Presenza elementi di pregio

Elementi di pregio ARCO A TUTTO SESTO NEL PORTONE CENTRALE, PORTICO CON GRONDA DECORATA



Note

COMUNE DI BASTIGLIA

CENSIMENTO DEGLI EDIFICI DI INTERESSE STORICO

Scheda n.ro	Edificio n.ro	foglio	mappali	Interesse storico	<input checked="" type="checkbox"/>
42	2	5	102	Utilizzato	<input type="checkbox"/>
Tipologia	Edificio per servizi		Uso attuale	DEPOSITO FERROVIARIO	
Stato di conservazione	Cattivo		Presenza elementi di pregio	<input checked="" type="checkbox"/>	
Elementi di pregio	LESENE E CORNICIONE				



Note

COMUNE DI BASTIGLIA

CENSIMENTO DEGLI EDIFICI DI INTERESSE STORICO

Scheda n.ro

48

Data rilievo

01/05/2013

Rilevatore

SERGIO BRANCOLINI

Località Bastiglia

Toponimo

Via SS 12 ABETONE BRENNERO

Num. 58

Complesso edilizio

Unità edilizie:

Principali 1

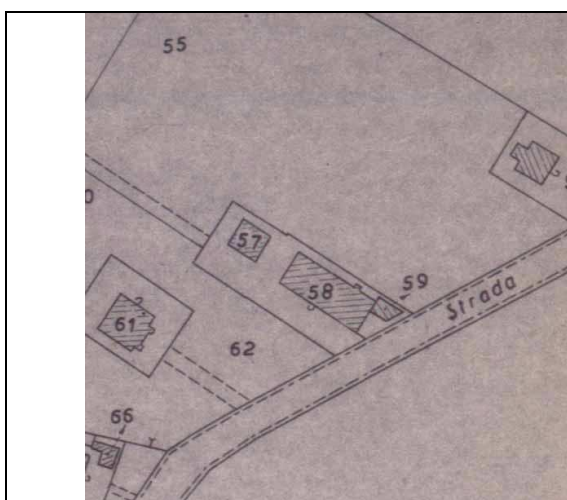
Specialistiche 2

Accessorie 0

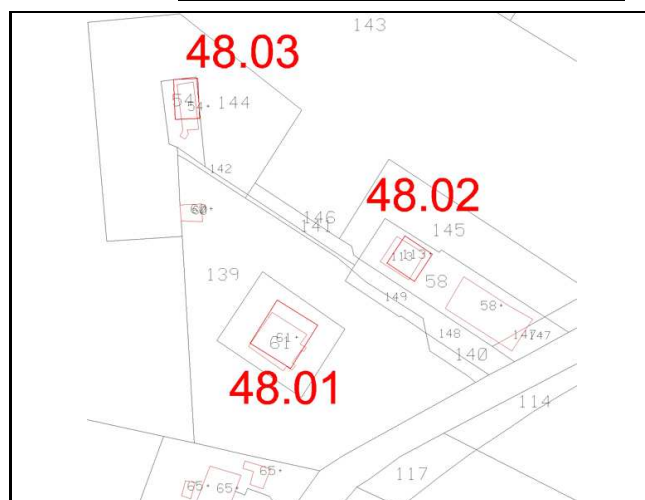
Presenza area di pertinenza

Stato conservazione area di pertinenza

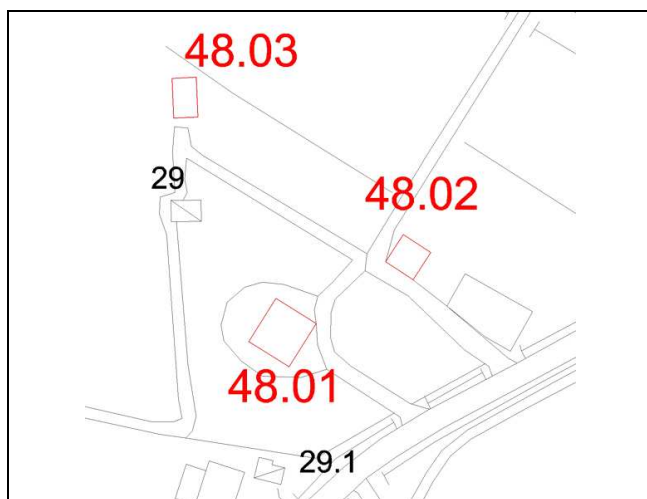
Mediocre



Estratto Catasto storico - scala 1:2000



Estratto Catasto - scala 1:2000



Estratto CTR - scala 1:2000



Ortofoto

Note

COMUNE DI BASTIGLIA

CENSIMENTO DEGLI EDIFICI DI INTERESSE STORICO

Scheda n.ro	Edificio n.ro	foglio	mappali	Interesse storico	<input checked="" type="checkbox"/>
48	1	6	61	Utilizzato	<input checked="" type="checkbox"/>
Tipologia	Palazzo, Villa		Uso attuale	RESIDENZA	
Stato di conservazione	Mediocre		Presenza elementi di pregio	<input type="checkbox"/>	
Elementi di pregio	BASAMENTO, CORNICIONE E CORNICI FINESTRE				



Note

COMUNE DI BASTIGLIA

CENSIMENTO DEGLI EDIFICI DI INTERESSE STORICO

Scheda n.ro	Edificio n.ro	foglio	mappali	Interesse storico	<input checked="" type="checkbox"/>
48	2	6	113	Utilizzato	<input type="checkbox"/>
Tipologia	Stalla, Fienile, Stalla/fienile		Uso attuale	STALLA FIENILE	
Stato di conservazione	Buono		Presenza elementi di pregio	<input checked="" type="checkbox"/>	
Elementi di pregio	ARCO A TRE CENTRI, ARCHI A SESTO RIBASSATO				



Note

COMUNE DI BASTIGLIA

CENSIMENTO DEGLI EDIFICI DI INTERESSE STORICO

Scheda n.ro

49

Data rilievo

01/05/2013

Rilevatore

SERGIO BRANCOLINI

Località Bastiglia

Toponimo

Via SS 12 ABETONE BRENNERO

Num. 62

Complesso edilizio

Unità edilizie:

Principali 0

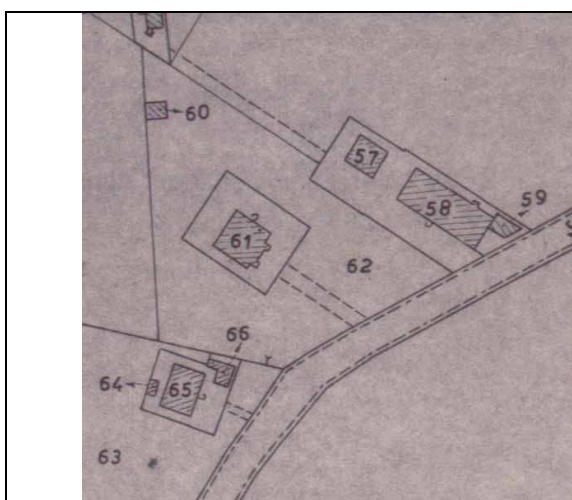
Specialistiche 0

Accessorie 0

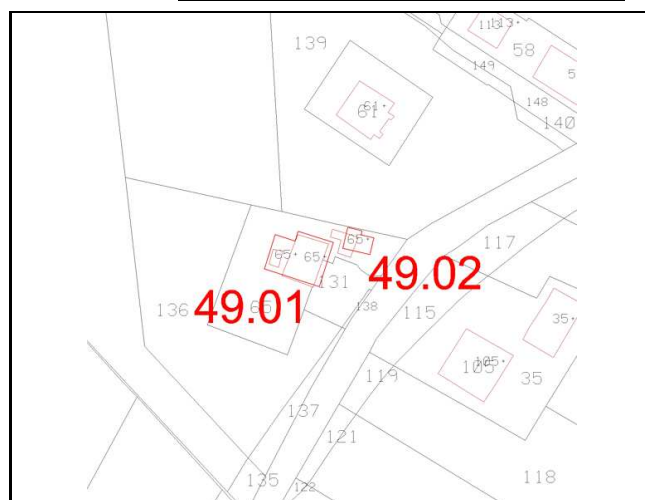
Presenza area di pertinenza

Stato conservazione area di pertinenza

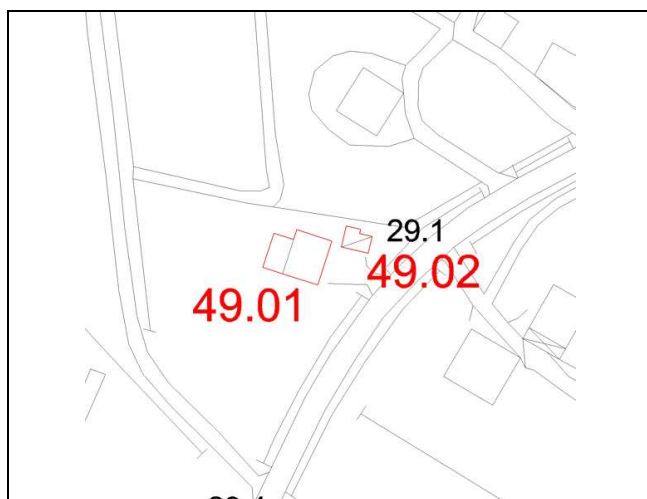
Mediocre



Estratto Catasto storico - scala 1:2000



Estratto Catasto - scala 1:2000



Estratto CTR - scala 1:2000



Ortofoto

Note

giovedì 13 marzo 2014

COMUNE DI BASTIGLIA

CENSIMENTO DEGLI EDIFICI DI INTERESSE STORICO

Scheda n.ro	Edificio n.ro	foglio	mappali	Interesse storico	<input checked="" type="checkbox"/>
49	2	6	65	Utilizzato	<input checked="" type="checkbox"/>
Tipologia	Altro manufatto (proservizio, pozzo, pilastrino, e		Uso attuale	DEPOSITO	
Stato di conservazione	Cattivo		Presenza elementi di pregio	<input type="checkbox"/>	
Elementi di pregio					



Note

COMUNE DI BASTIGLIA

CENSIMENTO DEGLI EDIFICI DI INTERESSE STORICO

Scheda n.ro

51

Data rilievo

01/05/2013

Rilevatore

SERGIO BRANCOLINI

Località Bastiglia

Toponimo TENIMENTO RICCI

Via SS 12 ABETONE BRENNERO

Num.

Complesso edilizio

Unità edilizie:

Principali 1

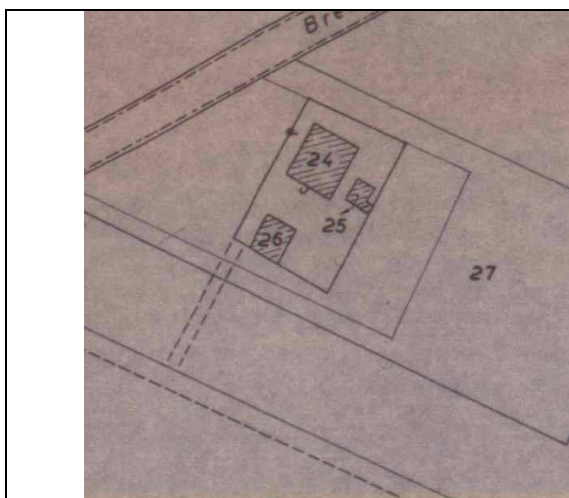
Specialistiche 1

Accessorie 1

Presenza area di pertinenza

Stato conservazione area di pertinenza

Mediocre



Estratto Catasto storico - scala 1:2000



Estratto Catasto - scala 1:2000



Estratto CTR - scala 1:2000



Ortofoto

Note

COMUNE DI BASTIGLIA

CENSIMENTO DEGLI EDIFICI DI INTERESSE STORICO

Scheda n.ro	Edificio n.ro	foglio	mappali	Interesse storico	<input checked="" type="checkbox"/>
51	1	6	24	Utilizzato	<input type="checkbox"/>
Tipologia	Stalla, Fienile, Stalla/fienile		Uso attuale	STALLA FIENILE	
Stato di conservazione	Mediocre		Presenza elementi di pregio	<input type="checkbox"/>	
Elementi di pregio					



Note

COMUNE DI BASTIGLIA

CENSIMENTO DEGLI EDIFICI DI INTERESSE STORICO

Scheda n.ro

52

Data rilievo

01/05/2013

Rilevatore

SERGIO BRANCOLINI

Località Bastiglia

Toponimo C. SASSI

Via

Num.

Complesso edilizio

Unità edilizie:

Principali 0

Specialistiche 0

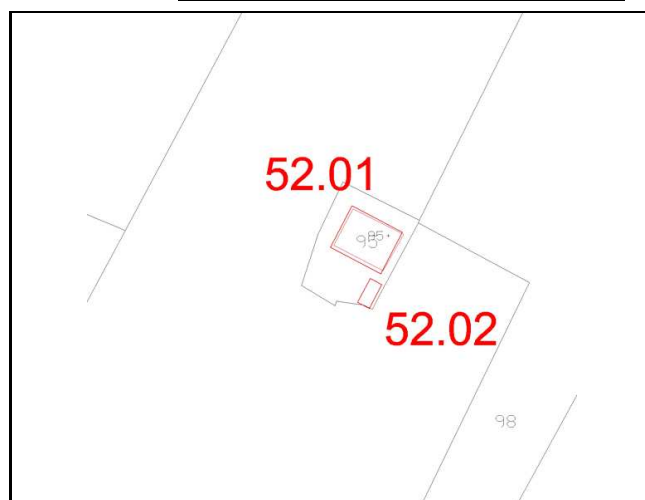
Accessorie 0

Presenza area di pertinenza

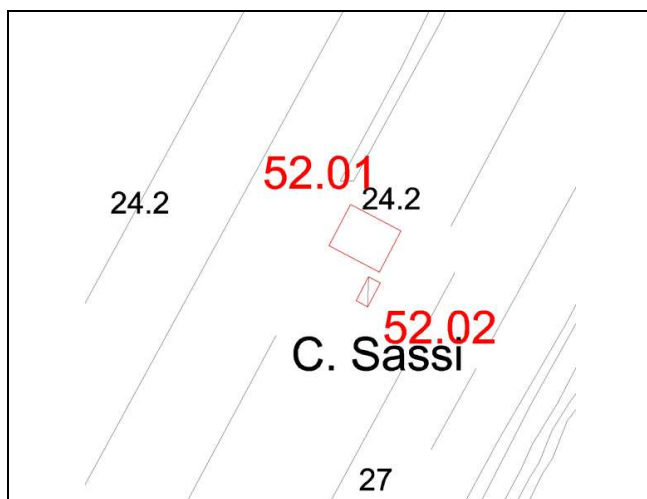
Stato conservazione area di pertinenza



Estratto Catasto storico - scala 1:2000



Estratto Catasto - scala 1:2000



Estratto CTR - scala 1:2000



Ortofoto

Note

COMUNE DI BASTIGLIA

CENSIMENTO DEGLI EDIFICI DI INTERESSE STORICO

Scheda n.ro	Edificio n.ro	foglio	mappali	Interesse storico	<input checked="" type="checkbox"/>
52	1	8	98	Utilizzato	<input type="checkbox"/>
Tipologia	Casa colonica + stalla/fienile		Uso attuale	RESIDENZA + STALLA FIENILE	
Stato di conservazione	Cattivo		Presenza elementi di pregio	<input checked="" type="checkbox"/>	
Elementi di pregio	ARCO A TRE CENTRI				



Note

COMUNE DI BASTIGLIA

CENSIMENTO DEGLI EDIFICI DI INTERESSE STORICO

Scheda n.ro

54

Data rilievo

01/05/2013

Rilevatore

SERGIO BRANCOLINI

Località Bastiglia

Toponimo FONDO CHIAVICHE

Via

Num.

Complesso edilizio

Unità edilizie:

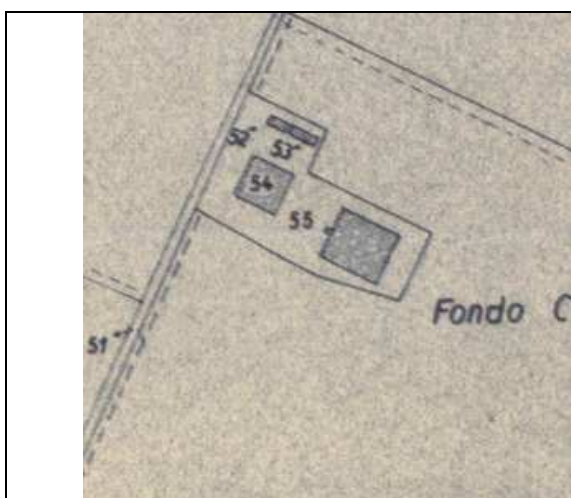
Principali 2

Specialistiche 1

Accessorie 1

Presenza area di pertinenza

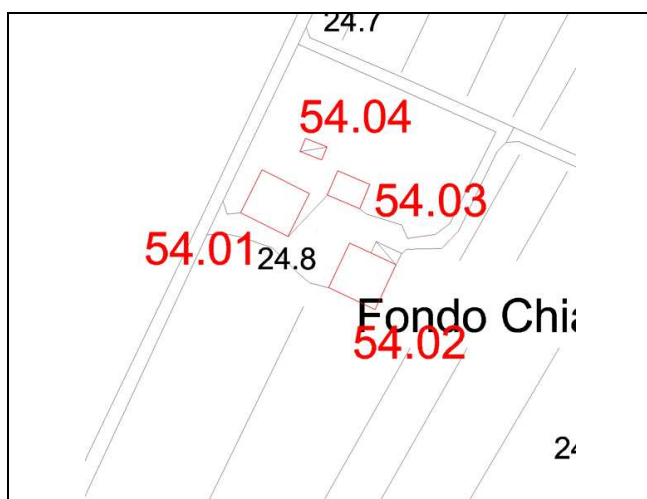
Stato conservazione area di pertinenza



Estratto Catasto storico - scala 1:2000



Estratto Catasto - scala 1:2000



Estratto CTR - scala 1:2000



Ortofoto

Note

COMUNE DI BASTIGLIA

CENSIMENTO DEGLI EDIFICI DI INTERESSE STORICO

Scheda n.ro	Edificio n.ro	foglio	mappali	Interesse storico	<input checked="" type="checkbox"/>
54	4	8	245	Utilizzato	<input checked="" type="checkbox"/>
Tipologia	Altro manufatto (proservizio, pozzo, pilastrino, e		Uso attuale	POLLAIO	
Stato di conservazione	Buono		Presenza elementi di pregio	<input checked="" type="checkbox"/>	
Elementi di pregio	CORNICIONE				



Note

COMUNE DI BASTIGLIA

CENSIMENTO DEGLI EDIFICI DI INTERESSE STORICO

Scheda n.ro

58

Data rilievo

01/05/2013

Rilevatore

SERGIO BRANCOLINI

Località Bastiglia

Toponimo MADONNA DI SAN CLEMENTE

Via SAN CLEMENTE

Num.

Complesso edilizio

Unità edilizie:

Principali 1

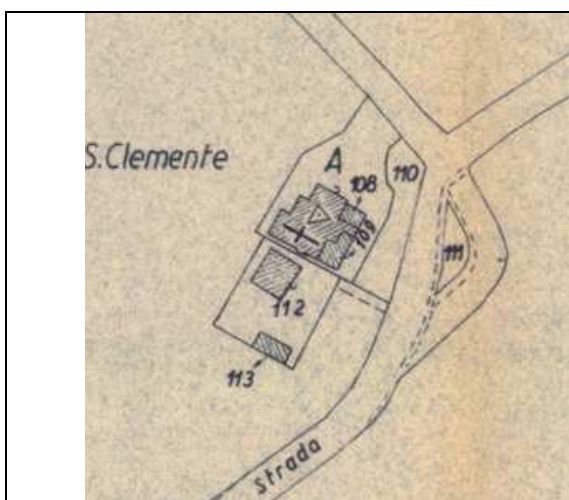
Specialistiche 1

Accessorie 0

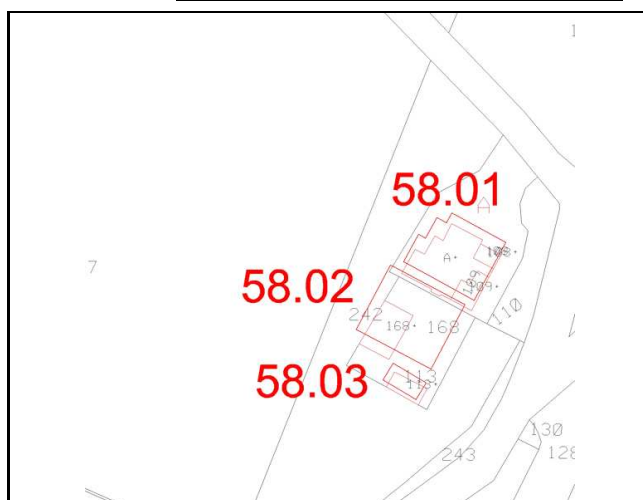
Presenza area di pertinenza

Stato conservazione area di pertinenza

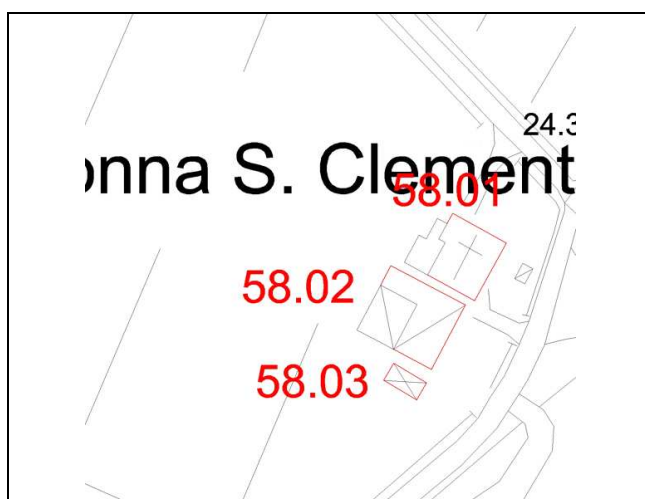
Mediocre



Estratto Catasto storico - scala 1:2000



Estratto Catasto - scala 1:2000



Estratto CTR - scala 1:2000



Ortofoto

Note

COMUNE DI BASTIGLIA

CENSIMENTO DEGLI EDIFICI DI INTERESSE STORICO

Scheda n.ro	Edificio n.ro	foglio	mappali	Interesse storico	<input checked="" type="checkbox"/>
58	1	8	A	Utilizzato	<input checked="" type="checkbox"/>
Tipologia	Edificio religioso	Uso attuale	EDIFICIO RELIGIOSO		
Stato di conservazione	Mediocre	Presenza elementi di pregio	<input type="checkbox"/>		
Elementi di pregio					



Note DANNEGGIATO DAL SISMA

COMUNE DI BASTIGLIA

CENSIMENTO DEGLI EDIFICI DI INTERESSE STORICO

Scheda n.ro	Edificio n.ro	foglio	mappali	Interesse storico	<input checked="" type="checkbox"/>
58	3	8	113	Utilizzato	<input checked="" type="checkbox"/>
Tipologia	Stalla, Fienile, Stalla/fienile		Uso attuale	DEPOSITO	
Stato di conservazione	Mediocre		Presenza elementi di pregio	<input type="checkbox"/>	
Elementi di pregio					



Note

COMUNE DI BASTIGLIA

CENSIMENTO DEGLI EDIFICI DI INTERESSE STORICO

Scheda n.ro

65

Data rilievo

01/05/2013

Rilevatore

SERGIO BRANCOLINI

Località Bastiglia

Toponimo CANONICA

Via SAN CLEMENTE

Num. 20

Complesso edilizio

Unità edilizie:

Principali 1

Specialistiche 1

Accessorie 0

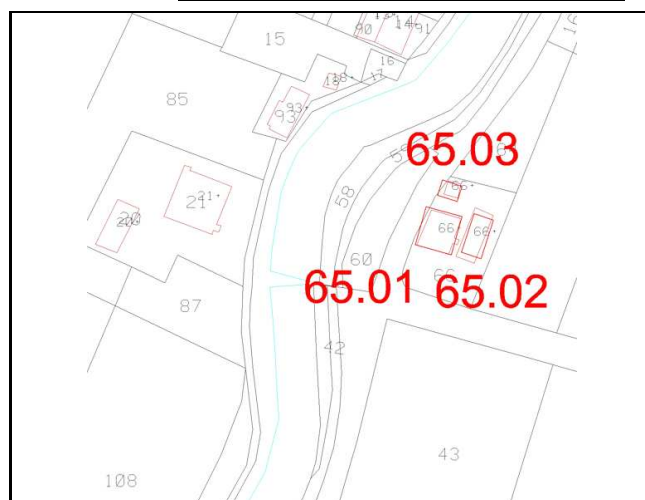
Presenza area di pertinenza

Stato conservazione area di pertinenza

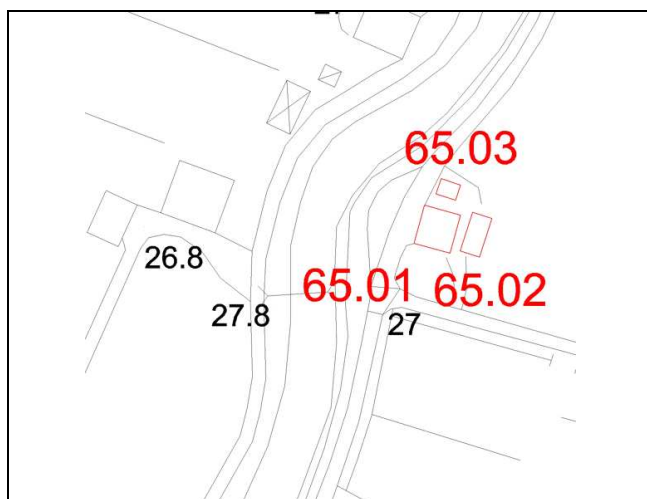
Abbandonata



Estratto Catasto storico - scala 1:2000



Estratto Catasto - scala 1:2000



Estratto CTR - scala 1:2000



Ortofoto

Note

COMUNE DI BASTIGLIA

CENSIMENTO DEGLI EDIFICI DI INTERESSE STORICO

Scheda n.ro	Edificio n.ro	foglio	mappali	Interesse storico	<input checked="" type="checkbox"/>
65	1	8	66	Utilizzato	<input type="checkbox"/>
Tipologia	Casa colonica	Uso attuale	RESIDENZA		
Stato di conservazione	Forte degrado, rudere		Presenza elementi di pregio	<input type="checkbox"/>	
Elementi di pregio					



Note

COMUNE DI BASTIGLIA

CENSIMENTO DEGLI EDIFICI DI INTERESSE STORICO

Scheda n.ro

67

Data rilievo

01/05/2013

Rilevatore

SERGIO BRANCOLINI

Località Bastiglia

Toponimo

Via ALBARETO

Num. 18

Complesso edilizio

Unità edilizie:

Principali 1

Specialistiche 1

Accessorie 0

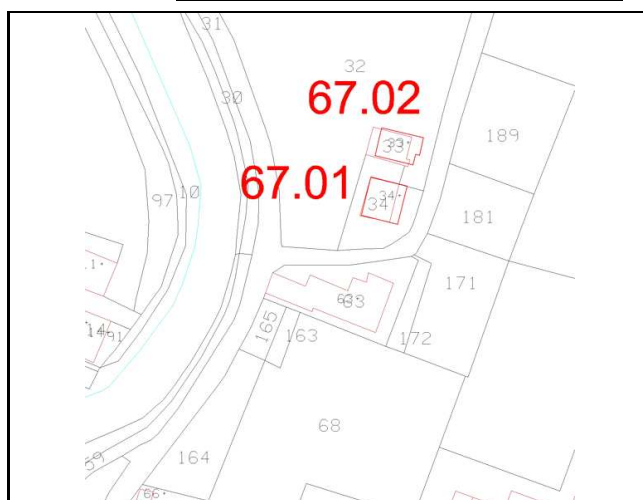
Presenza area di pertinenza

Stato conservazione area di pertinenza

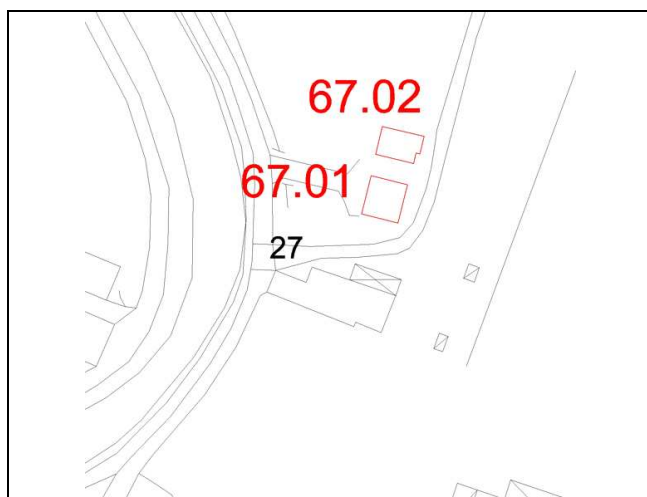
Mediocre



Estratto Catasto storico - scala 1:2000



Estratto Catasto - scala 1:2000



Estratto CTR - scala 1:2000



Ortofoto

Note

COMUNE DI BASTIGLIA

CENSIMENTO DEGLI EDIFICI DI INTERESSE STORICO

Scheda n.ro	Edificio n.ro	foglio	mappali	Interesse storico	<input checked="" type="checkbox"/>
67	2	8	33	Utilizzato	<input type="checkbox"/>
Tipologia	Stalla, Fienile, Stalla/fienile		Uso attuale	STALLA FIENILE POLLAIO	
Stato di conservazione	Cattivo		Presenza elementi di pregio	<input type="checkbox"/>	
Elementi di pregio					



Note

COMUNE DI BASTIGLIA

CENSIMENTO DEGLI EDIFICI DI INTERESSE STORICO

Scheda n.ro

74

Data rilievo

01/05/2013

Rilevatore

SERGIO BRANCOLINI

Località Bastiglia

Toponimo TENIMENTO RICCI

Via ATTIRAGLIO

Num.

Complesso edilizio

Unità edilizie:

Principali 2

Specialistiche 0

Accessorie 1

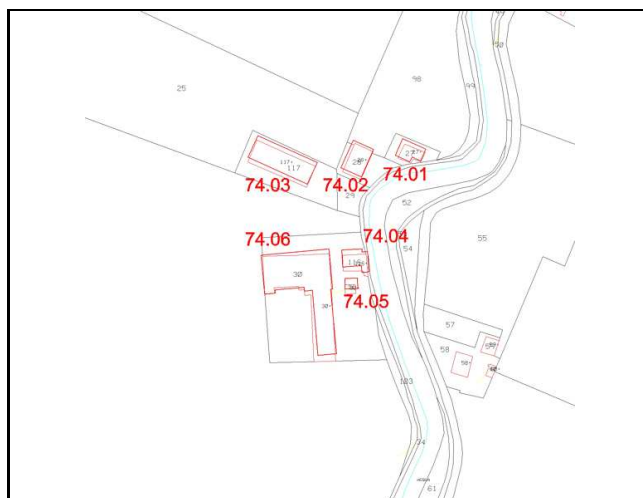
Presenza area di pertinenza

Stato conservazione area di pertinenza

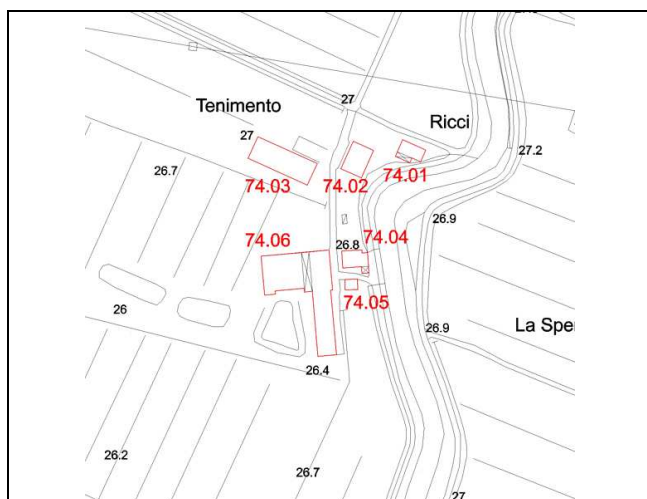
Mediocre



Estratto Catasto storico - scala 1:2000



Estratto Catasto - scala 1:2000



Estratto CTR - scala 1:2000



Ortofoto

Note

COMUNE DI BASTIGLIA

CENSIMENTO DEGLI EDIFICI DI INTERESSE STORICO

Scheda n.ro	Edificio n.ro	foglio	mappali	Interesse storico	<input checked="" type="checkbox"/>
74	1	7	27	Utilizzato	<input type="checkbox"/>
Tipologia	Casa colonica	Uso attuale	RESIDENZA		
Stato di conservazione	Cattivo	Presenza elementi di pregio	<input type="checkbox"/>		
Elementi di pregio					



Note

COMUNE DI BASTIGLIA

CENSIMENTO DEGLI EDIFICI DI INTERESSE STORICO

Scheda n.ro

74

Edificio n.ro

5

foglio

7

mappali

32

Interesse storico

Utilizzato

Tipologia Altro manufatto (proservizio, pozzo, pilastrino, e

Uso attuale POLLAIO

Stato di conservazione Cattivo

Presenza elementi di pregio

Elementi di pregio



Note

COMUNE DI BASTIGLIA

CENSIMENTO DEGLI EDIFICI DI INTERESSE STORICO

Scheda n.ro

75

Data rilievo

01/05/2013

Rilevatore

SERGIO BRANCOLINI

Località Bastiglia

Toponimo CASINO

Via ATTIRAGLIO

Num.

Complesso edilizio

Unità edilizie:

Principali 1

Specialistiche 1

Accessorie 0

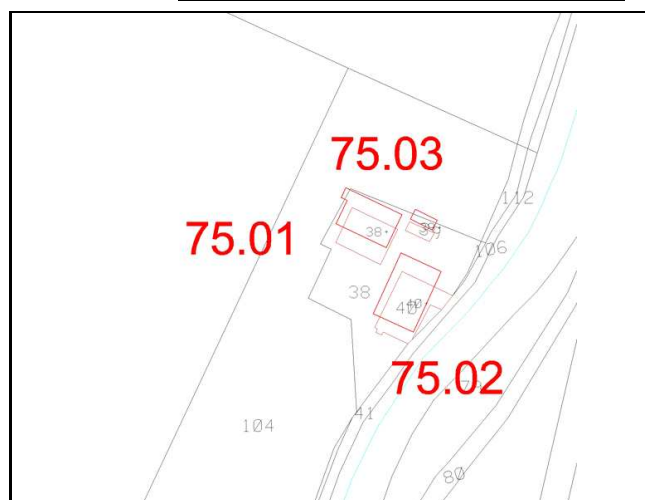
Presenza area di pertinenza

Stato conservazione area di pertinenza

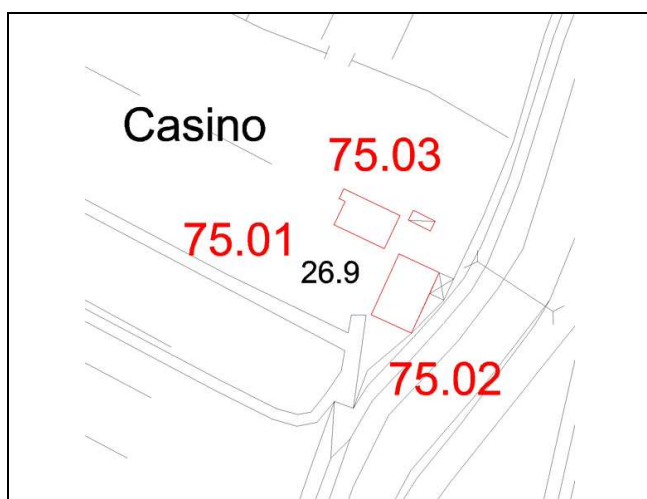
Mediocre



Estratto Catasto storico - scala 1:2000



Estratto Catasto - scala 1:2000



Estratto CTR - scala 1:2000



Ortofoto

Note

COMUNE DI BASTIGLIA

CENSIMENTO DEGLI EDIFICI DI INTERESSE STORICO

Scheda n.ro	Edificio n.ro	foglio	mappali	Interesse storico	<input checked="" type="checkbox"/>
75	2	7	40	Utilizzato	<input type="checkbox"/>
Tipologia	Stalla, Fienile, Stalla/fienile		Uso attuale	FIENILE	
Stato di conservazione	Mediocre		Presenza elementi di pregio	<input type="checkbox"/>	
Elementi di pregio					



Note

COMUNE DI BASTIGLIA

CENSIMENTO DEGLI EDIFICI DI INTERESSE STORICO

Scheda n.ro

76

Data rilievo

01/05/2013

Rilevatore

SERGIO BRANCOLINI

Località Bastiglia

Toponimo PRATO MADONNA

Via ALBARETO

Num. 21

Complesso edilizio

Unità edilizie:

Principali 0

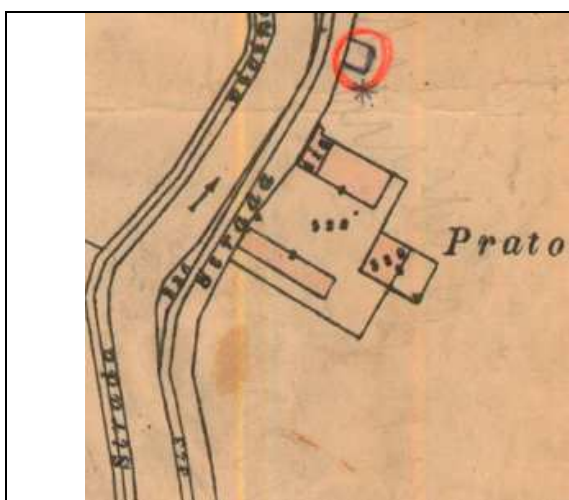
Specialistiche 0

Accessorie 0

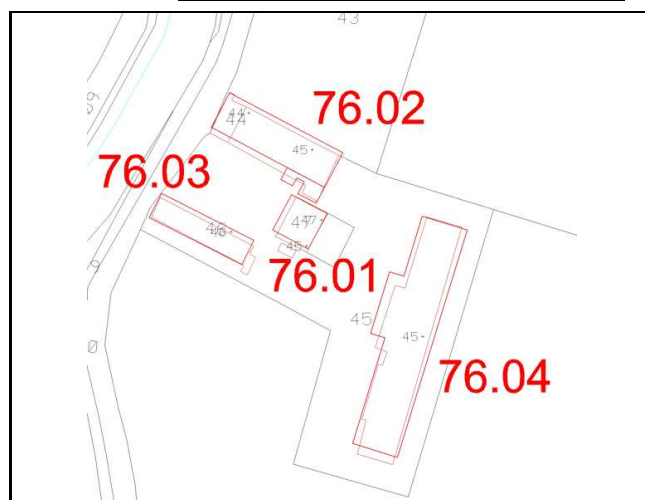
Presenza area di pertinenza

Stato conservazione area di pertinenza

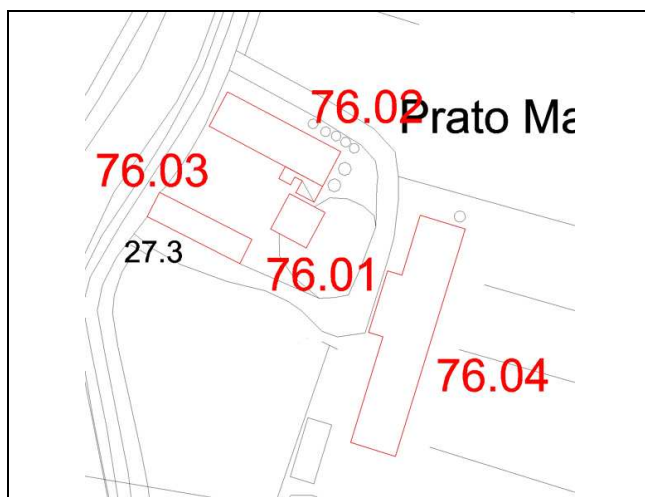
Mediocre



Estratto Catasto storico - scala 1:2000



Estratto Catasto - scala 1:2000



Estratto CTR - scala 1:2000



Ortofoto

Note

COMUNE DI BASTIGLIA

CENSIMENTO DEGLI EDIFICI DI INTERESSE STORICO

Scheda n.ro	Edificio n.ro	foglio	mappali	Interesse storico	<input checked="" type="checkbox"/>
76	1	7	47	Utilizzato	<input checked="" type="checkbox"/>
Tipologia	Casa padronale	Uso attuale	RESIDENZA	Presenza elementi di pregio	<input type="checkbox"/>
Stato di conservazione	Mediocre	Elementi di pregio			
<input type="text"/>					



Note

COMUNE DI BASTIGLIA

CENSIMENTO DEGLI EDIFICI DI INTERESSE STORICO

Scheda n.ro

77

Data rilievo

01/05/2013

Rilevatore

SERGIO BRANCOLINI

Località Bastiglia

Toponimo

Via ALBARETO

Num.

Complesso edilizio

Unità edilizie:

Principali 0

Specialistiche 0

Accessorie 0

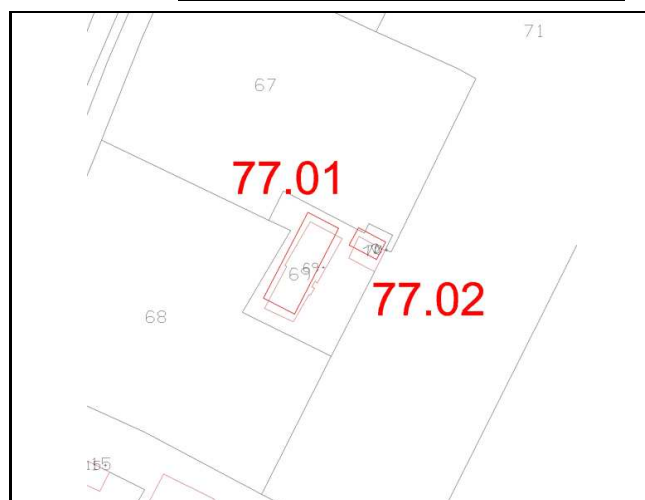
Presenza area di pertinenza

Stato conservazione area di pertinenza

Abbandonata



Estratto Catasto storico - scala 1:2000



Estratto Catasto - scala 1:2000



Estratto CTR - scala 1:2000



Ortofoto

Note

giovedì 13 marzo 2014

COMUNE DI BASTIGLIA

CENSIMENTO DEGLI EDIFICI DI INTERESSE STORICO

Scheda n.ro

77

Edificio n.ro

1

foglio

7

mappali

69

Interesse storico

Utilizzato

Tipologia Casa colonica + stalla/fienile

Uso attuale RESIDENZA

Stato di conservazione Cattivo

Presenza elementi di pregio

Elementi di pregio

PORTA TAGLIAFUOCO, ARCO A SESTO RIBASSATO



Note

COMUNE DI BASTIGLIA

CENSIMENTO DEGLI EDIFICI DI INTERESSE STORICO

Scheda n.ro

77

Edificio n.ro

2

foglio

7

mappali

70

Interesse storico



Utilizzato



Tipologia Altro manufatto (proservizio, pozzo, pilastrino, e

Uso attuale FORNO - POLLAIO

Stato di conservazione Cattivo

Presenza elementi di pregio



Elementi di pregio



Note

COMUNE DI BASTIGLIA

CENSIMENTO DEGLI EDIFICI DI INTERESSE STORICO

Scheda n.ro

78

Data rilievo

01/05/2013

Rilevatore

SERGIO BRANCOLINI

Località Bastiglia

Toponimo LA CASCINA

Via ALBARETO

Num.

Complesso edilizio

Unità edilizie:

Principali 2

Specialistiche 0

Accessorie 1

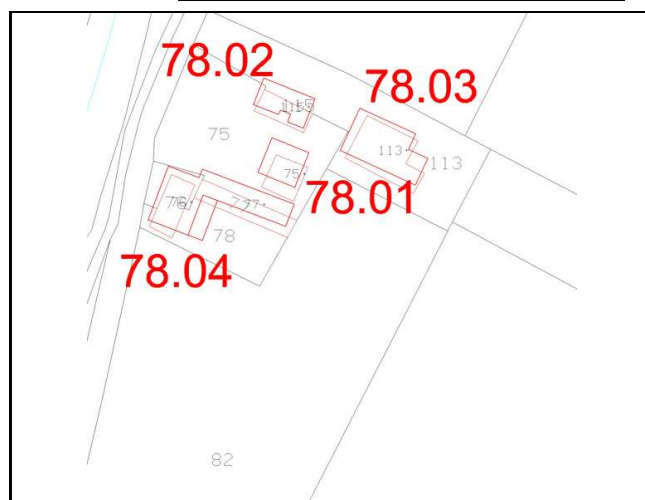
Presenza area di pertinenza

Stato conservazione area di pertinenza

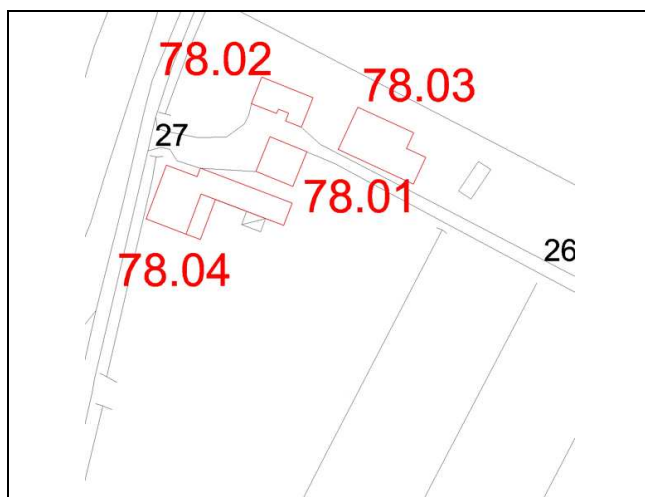
Mediocre



Estratto Catasto storico - scala 1:2000



Estratto Catasto - scala 1:2000



Estratto CTR - scala 1:2000



Ortofoto

Note

COMUNE DI BASTIGLIA

CENSIMENTO DEGLI EDIFICI DI INTERESSE STORICO

Scheda n.ro	Edificio n.ro	foglio	mappali	Interesse storico	<input checked="" type="checkbox"/>
78	2	7	115	Utilizzato	<input checked="" type="checkbox"/>
Tipologia	Casa colonica	Uso attuale	RESIDENZA		
Stato di conservazione	Buono	Presenza elementi di pregio	<input type="checkbox"/>		
Elementi di pregio					



Note INACCESSIBILE

COMUNE DI BASTIGLIA

CENSIMENTO DEGLI EDIFICI DI INTERESSE STORICO

Scheda n.ro

80

Data rilievo

01/05/2013

Rilevatore

SERGIO BRANCOLINI

Località Bastiglia

Toponimo SECCHIA VECCHIA

Via CANALETTO

Num.

Complesso edilizio

Unità edilizie:

Principali 0

Specialistiche 0

Accessorie 0

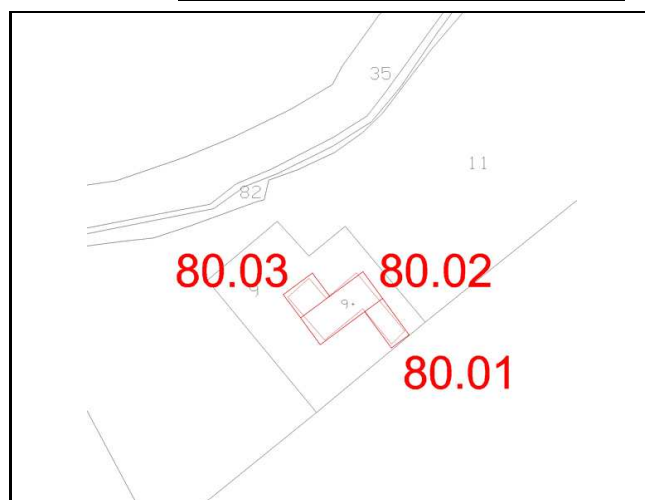
Presenza area di pertinenza

Stato conservazione area di pertinenza

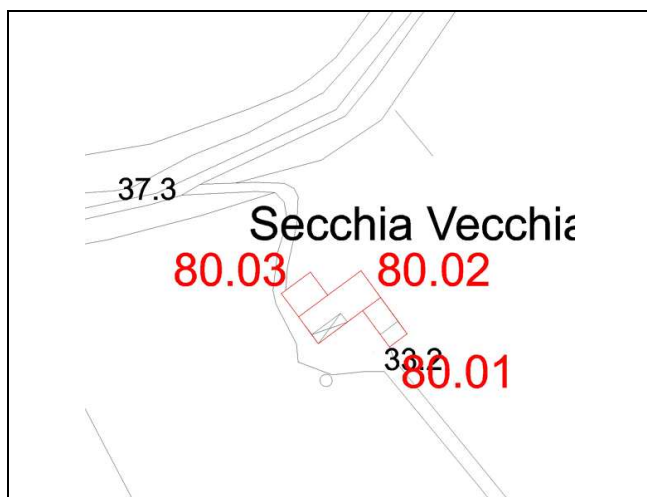
Mediocre



Estratto Catasto storico - scala 1:2000



Estratto Catasto - scala 1:2000



Estratto CTR - scala 1:2000



Ortofoto

Note

COMUNE DI BASTIGLIA

CENSIMENTO DEGLI EDIFICI DI INTERESSE STORICO

Scheda n.ro

80

Edificio n.ro

1

foglio

9

mappali

9

Interesse storico



Utilizzato



Tipologia Stalla, Fienile, Stalla/fienile

Uso attuale STALLA

Stato di conservazione Cattivo

Presenza elementi di pregio



Elementi di pregio



Note

COMUNE DI BASTIGLIA

CENSIMENTO DEGLI EDIFICI DI INTERESSE STORICO

Scheda n.ro

80

Edificio n.ro

2

foglio

9

mappali

9

Interesse storico

Utilizzato

Tipologia

Casa colonica

Uso attuale

RESIDENZA

Stato di conservazione

Cattivo

Presenza elementi di pregio

Elementi di pregio



Note

COMUNE DI BASTIGLIA

CENSIMENTO DEGLI EDIFICI DI INTERESSE STORICO

Scheda n.ro	Edificio n.ro	foglio	mappali	Interesse storico	<input checked="" type="checkbox"/>
80	3	9	9	Utilizzato	<input type="checkbox"/>
Tipologia	Altro manufatto (proservizio, pozzo, pilastrino, e		Uso attuale	POLLAIO	
Stato di conservazione	Cattivo		Presenza elementi di pregio	<input type="checkbox"/>	
Elementi di pregio					



Note

COMUNE DI BASTIGLIA

CENSIMENTO DEGLI EDIFICI DI INTERESSE STORICO

Scheda n.ro

82

Data rilievo

01/05/2013

Rilevatore

SERGIO BRANCOLINI

Località Bastiglia

Toponimo

Via CANALETTO

Num.

Complesso edilizio

Unità edilizie:

Principali 0

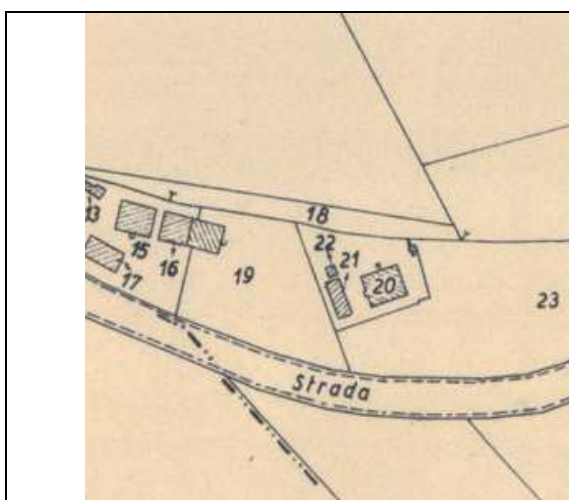
Specialistiche 0

Accessorie 0

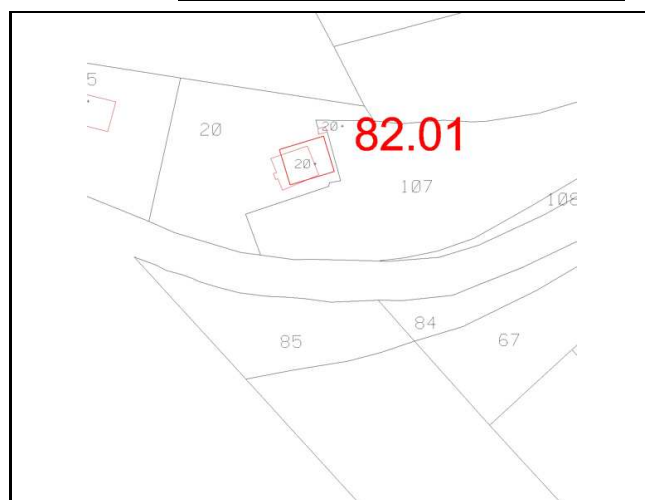
Presenza area di pertinenza

Stato conservazione area di pertinenza

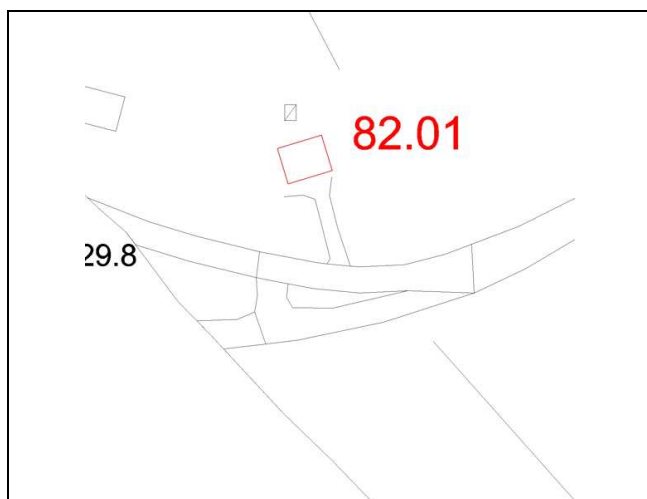
Abbandonata



Estratto Catasto storico - scala 1:2000



Estratto Catasto - scala 1:2000



Estratto CTR - scala 1:2000



Ortofoto

Note NON RILEVABILE, COPERTO DA VEGETAZIONE DI ALTO FUSTO

COMUNE DI BASTIGLIA

CENSIMENTO DEGLI EDIFICI DI INTERESSE STORICO

Scheda n.ro	Edificio n.ro	foglio	mappali	Interesse storico	<input checked="" type="checkbox"/>
82	1	9	20	Utilizzato	<input type="checkbox"/>
Tipologia	Casa colonica	Uso attuale	RESIDENZA		
Stato di conservazione	Cattivo	Presenza elementi di pregio	<input type="checkbox"/>		
Elementi di pregio					



Note

COMUNE DI BASTIGLIA

CENSIMENTO DEGLI EDIFICI DI INTERESSE STORICO

Scheda n.ro

83

Data rilievo

01/05/2013

Rilevatore

SERGIO BRANCOLINI

Località Bastiglia

Toponimo TENIMENTO RICCI

Via CANALETTO

Num.

Complesso edilizio

Unità edilizie:

Principali 1

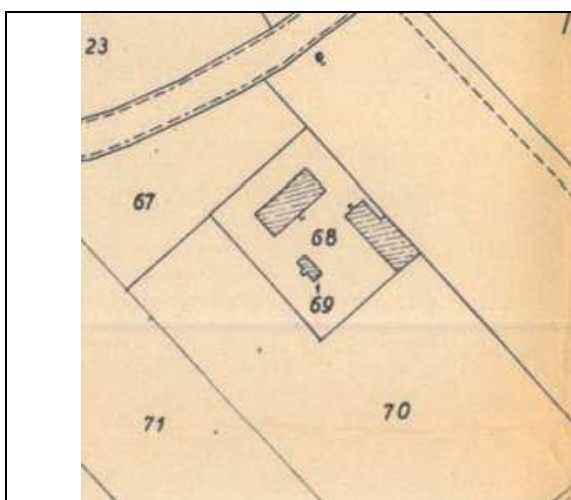
Specialistiche 1

Accessorie 1

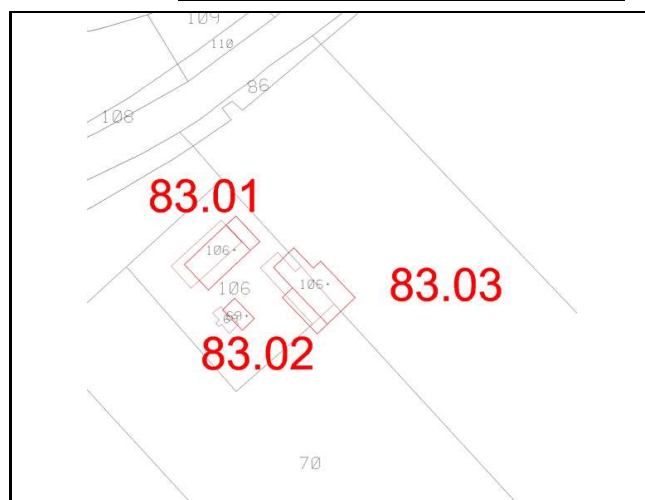
Presenza area di pertinenza

Stato conservazione area di pertinenza

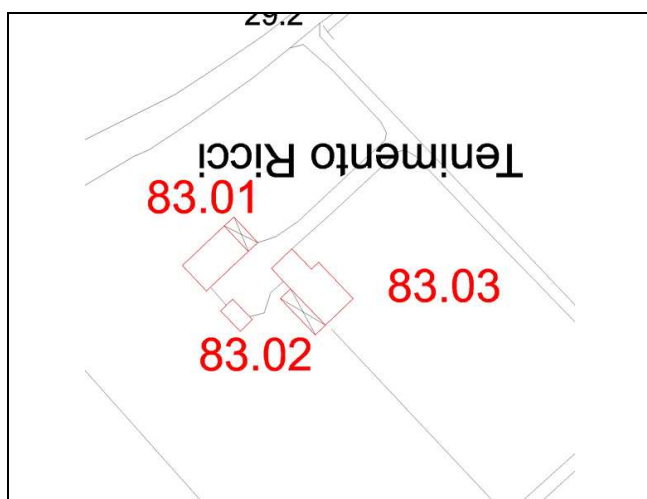
Mediocre



Estratto Catasto storico - scala 1:2000



Estratto Catasto - scala 1:2000



Estratto CTR - scala 1:2000



Ortofoto

Note

COMUNE DI BASTIGLIA

CENSIMENTO DEGLI EDIFICI DI INTERESSE STORICO

Scheda n.ro	Edificio n.ro	foglio	mappali	Interesse storico	<input checked="" type="checkbox"/>
83	1	9	106	Utilizzato	<input checked="" type="checkbox"/>
Tipologia	Casa colonica + stalla/fienile	Uso attuale	RESIDENZA		
Stato di conservazione	Mediocre	Presenza elementi di pregio	<input checked="" type="checkbox"/>		
Elementi di pregio	ARCO A TRE CENTRI, GRIGLIATI SOTTO IL CORNICIONE, PORTA MORTA				



Note

COMUNE DI BASTIGLIA

CENSIMENTO DEGLI EDIFICI DI INTERESSE STORICO

Scheda n.ro

87

Data rilievo

01/05/2013

Rilevatore

SERGIO BRANCOLINI

Località Bastiglia

Toponimo LESIGNANA

Via CANALETTO

Num.

Complesso edilizio

Unità edilizie:

Principali 1

Specialistiche 1

Accessorie 1

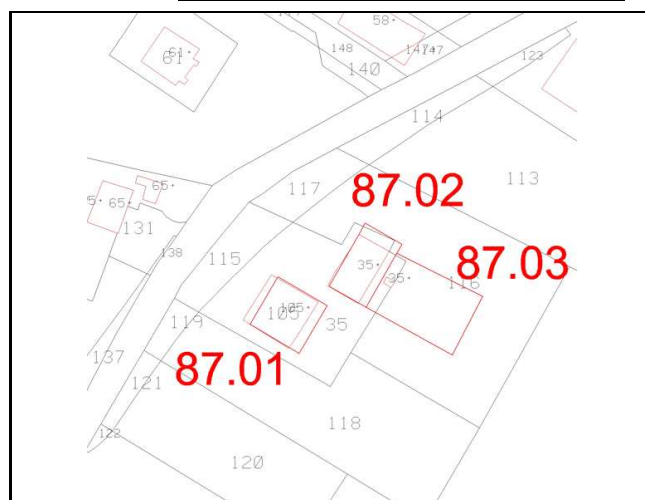
Presenza area di pertinenza

Stato conservazione area di pertinenza

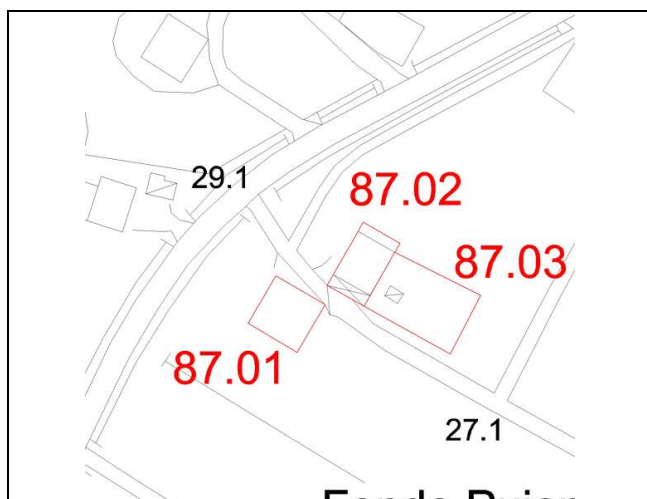
Abbandonata



Estratto Catasto storico - scala 1:2000



Estratto Catasto - scala 1:2000



Estratto CTR - scala 1:2000



Ortofoto

Note

COMUNE DI BASTIGLIA

CENSIMENTO DEGLI EDIFICI DI INTERESSE STORICO

Scheda n.ro

87

Edificio n.ro

1

foglio

9

mappali

105

Interesse storico

Utilizzato

Tipologia

Uso attuale

Stato di conservazione

Presenza elementi di pregio

Elementi di pregio



Note

COMUNE DI BASTIGLIA

CENSIMENTO DEGLI EDIFICI DI INTERESSE STORICO

Scheda n.ro	Edificio n.ro	foglio	mappali	Interesse storico	<input checked="" type="checkbox"/>
87	3			Utilizzato	<input type="checkbox"/>
Tipologia	Altro manufatto (proservizio, pozzo, pilastrino, e		Uso attuale	FORNO	
Stato di conservazione	Cattivo		Presenza elementi di pregio	<input type="checkbox"/>	
Elementi di pregio					



Note

COMUNE DI BASTIGLIA

CENSIMENTO DEGLI EDIFICI DI INTERESSE STORICO

Scheda n.ro

88

Data rilievo

01/05/2013

Rilevatore

SERGIO BRANCOLINI

Località Bastiglia

Toponimo LESIGNANA

Via CANALETTO

Num.

Complesso edilizio

Unità edilizie:

Principali 0

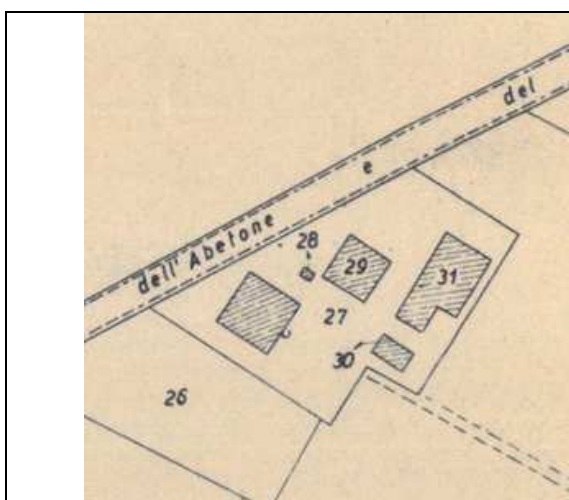
Specialistiche 1

Accessorie 1

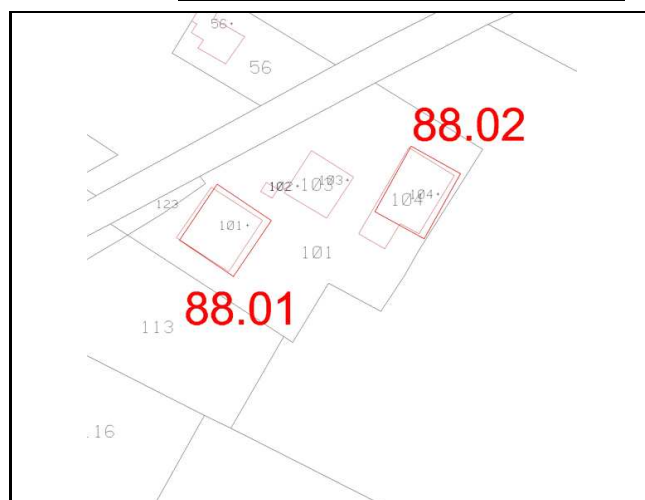
Presenza area di pertinenza

Stato conservazione area di pertinenza

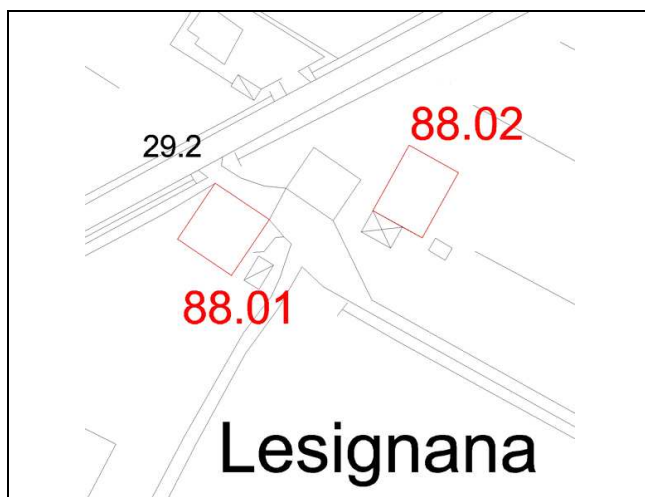
Abbandonata



Estratto Catasto storico - scala 1:2000



Estratto Catasto - scala 1:2000



Estratto CTR - scala 1:2000



Ortofoto

Note

COMUNE DI BASTIGLIA

CENSIMENTO DEGLI EDIFICI DI INTERESSE STORICO

Scheda n.ro	Edificio n.ro	foglio	mappali	Interesse storico	<input checked="" type="checkbox"/>
88	1	9	101	Utilizzato	<input type="checkbox"/>
Tipologia	Stalla, Fienile, Stalla/fienile		Uso attuale	STALLA FIENILE	
Stato di conservazione	Cattivo		Presenza elementi di pregio	<input checked="" type="checkbox"/>	
Elementi di pregio	ARCHI A TRE CENTRI				



Note

COMUNE DI BASTIGLIA

CENSIMENTO DEGLI EDIFICI DI INTERESSE STORICO

Scheda n.ro

90

Data rilievo

01/05/2013

Rilevatore

SERGIO BRANCOLINI

Località Bastiglia

Toponimo PODERE MALAGOLA

Via CANALETTO

Num.

Complesso edilizio

Unità edilizie:

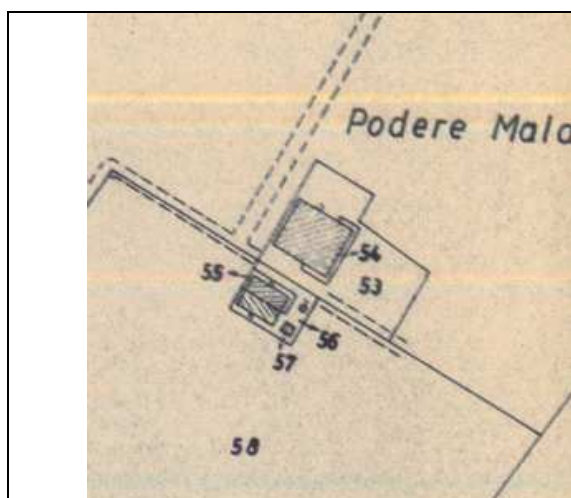
Principali 1

Specialistiche 1

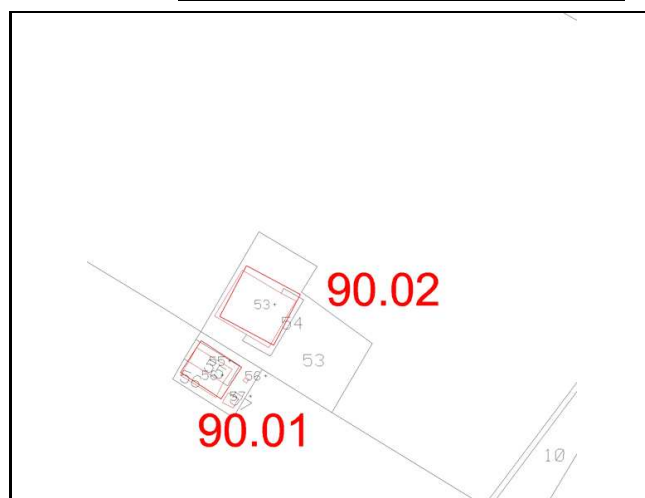
Accessorie 0

Presenza area di pertinenza


Stato conservazione area di pertinenza



Estratto Catasto storico - scala 1:2000



Estratto Catasto - scala 1:2000



Estratto CTR - scala 1:2000



Ortofoto

Note

COMUNE DI BASTIGLIA

CENSIMENTO DEGLI EDIFICI DI INTERESSE STORICO

Scheda n.ro	Edificio n.ro	foglio	mappali	Interesse storico	<input checked="" type="checkbox"/>
90	1	9	55	Utilizzato	<input checked="" type="checkbox"/>
Tipologia	Casa colonica	Uso attuale	RESIDENZA		
Stato di conservazione	Buono	Presenza elementi di pregio	<input type="checkbox"/>		
Elementi di pregio					



Note

COMUNE DI BASTIGLIA

CENSIMENTO DEGLI EDIFICI DI INTERESSE STORICO

Scheda n.ro	Edificio n.ro	foglio	mappali	Interesse storico	<input checked="" type="checkbox"/>
90	2	9	54	Utilizzato	<input type="checkbox"/>
Tipologia	Stalla, Fienile, Stalla/fienile		Uso attuale	STALLA FIENILE	
Stato di conservazione	Mediocre		Presenza elementi di pregio	<input checked="" type="checkbox"/>	
Elementi di pregio	LESENE, ARCHI A TRE CENTRI				



Note

COMUNE DI BASTIGLIA

CENSIMENTO DEGLI EDIFICI DI INTERESSE STORICO

Scheda n.ro

92

Data rilievo

01/05/2013

Rilevatore

SERGIO BRANCOLINI

Località Bastiglia

Toponimo LESIGNANA

Via CANALETTO

Num.

Complesso edilizio

Unità edilizie:

Principali 0

Specialistiche 0

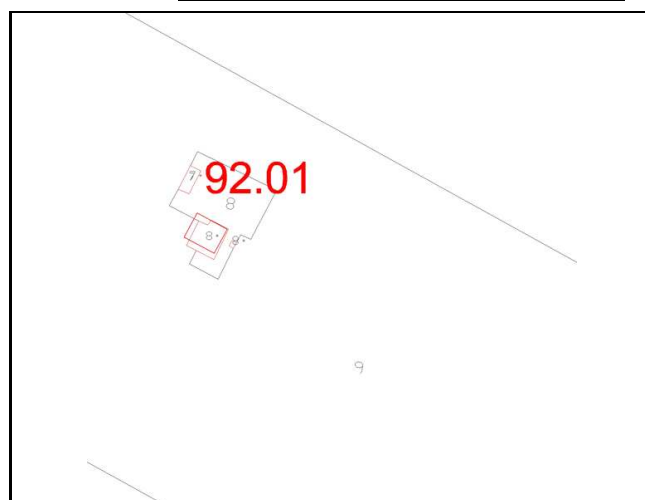
Accessorie 0

Presenza area di pertinenza

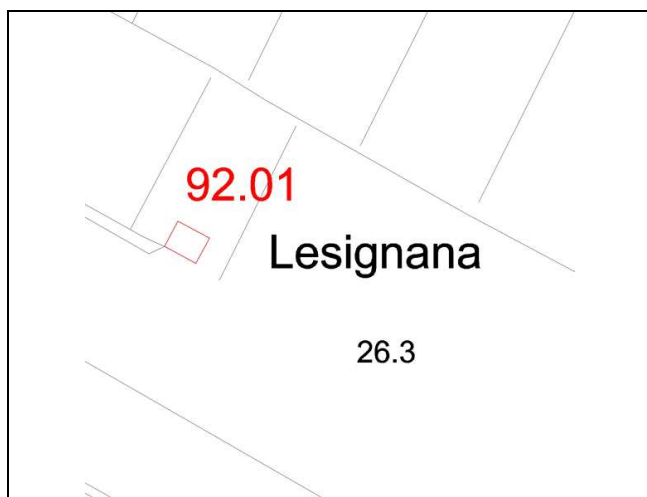
Stato conservazione area di pertinenza



Estratto Catasto storico - scala 1:2000



Estratto Catasto - scala 1:2000



Estratto CTR - scala 1:2000



Ortofoto

Note

COMUNE DI BASTIGLIA

CENSIMENTO DEGLI EDIFICI DI INTERESSE STORICO

Scheda n.ro	Edificio n.ro	foglio	mappali	Interesse storico	<input checked="" type="checkbox"/>
92	1	10	8	Utilizzato	<input type="checkbox"/>
Tipologia	Casa colonica + stalla/fienile	Uso attuale	RESIDENZA		
Stato di conservazione	Cattivo	Presenza elementi di pregio	<input type="checkbox"/>		
Elementi di pregio					



Note

COMUNE DI BASTIGLIA

CENSIMENTO DEGLI EDIFICI DI INTERESSE STORICO

Scheda n.ro

93

Data rilievo

01/05/2013

Rilevatore

SERGIO BRANCOLINI

Località Bastiglia

Toponimo

Via CANALETTO

Num. 35

Complesso edilizio

Unità edilizie:

Principali 0

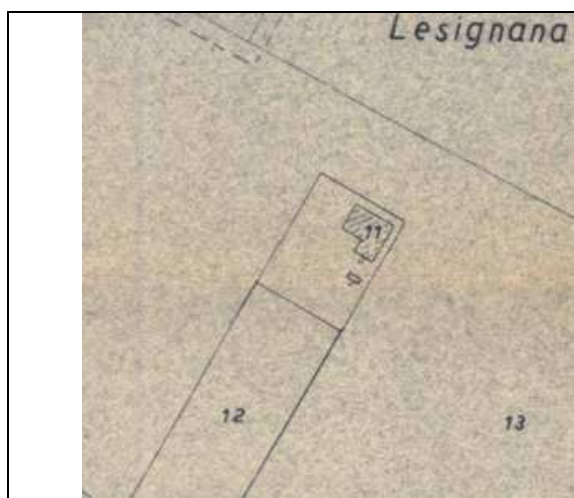
Specialistiche 0

Accessorie 0

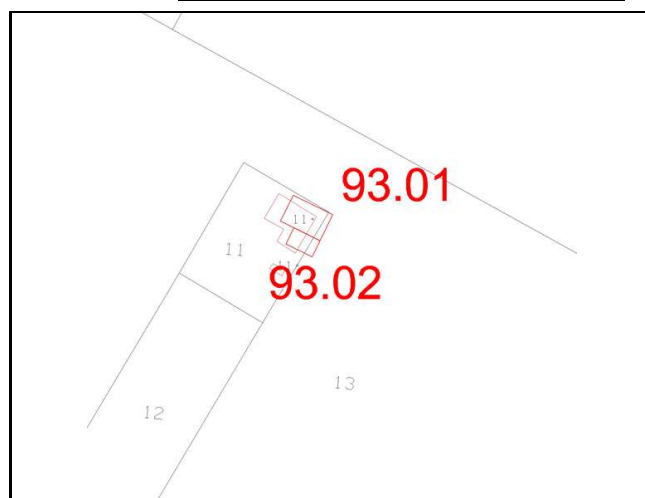
Presenza area di pertinenza

Stato conservazione area di pertinenza

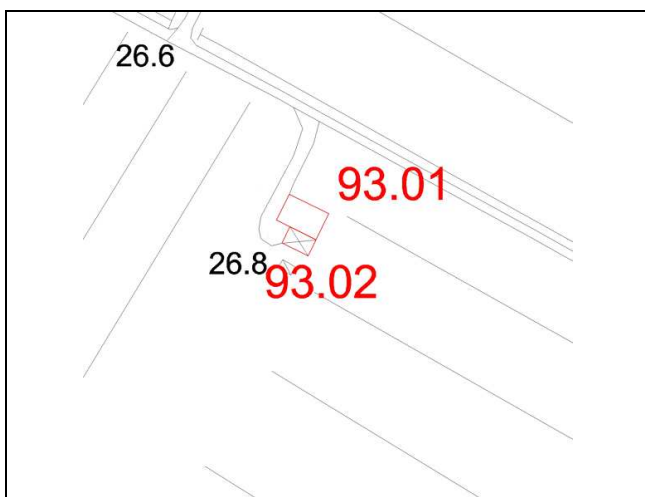
Abbandonata



Estratto Catasto storico - scala 1:2000



Estratto Catasto - scala 1:2000



Estratto CTR - scala 1:2000



Ortofoto

Note

giovedì 13 marzo 2014

COMUNE DI BASTIGLIA

CENSIMENTO DEGLI EDIFICI DI INTERESSE STORICO

Scheda n.ro	Edificio n.ro	foglio	mappali	Interesse storico	<input checked="" type="checkbox"/>
93	2			Utilizzato	<input type="checkbox"/>
Tipologia	Altro manufatto (proservizio, pozzo, pilastrino, e		Uso attuale	POLLAIO	
Stato di conservazione	Cattivo		Presenza elementi di pregio	<input type="checkbox"/>	
Elementi di pregio					



Note

COMUNE DI BASTIGLIA

CENSIMENTO DEGLI EDIFICI DI INTERESSE STORICO

Scheda n.ro

94

Data rilievo

01/05/2013

Rilevatore

SERGIO BRANCOLINI

Località Bastiglia

Toponimo CASINO

Via ATTIRAGLIO

Num.

Complesso edilizio

Unità edilizie:

Principali 1

Specialistiche 1

Accessorie 1

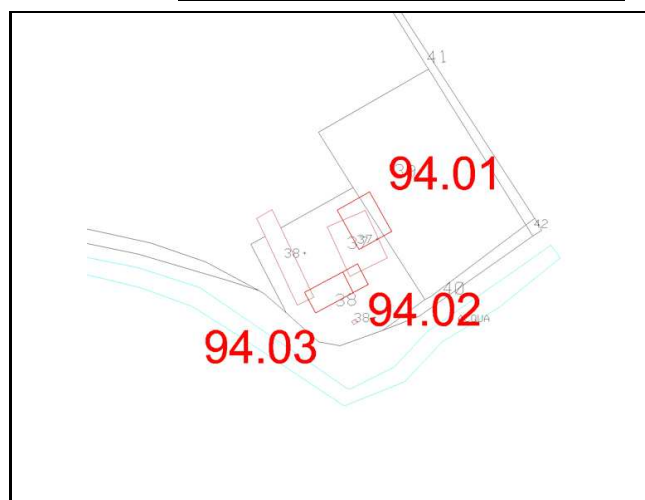
Presenza area di pertinenza

Stato conservazione area di pertinenza

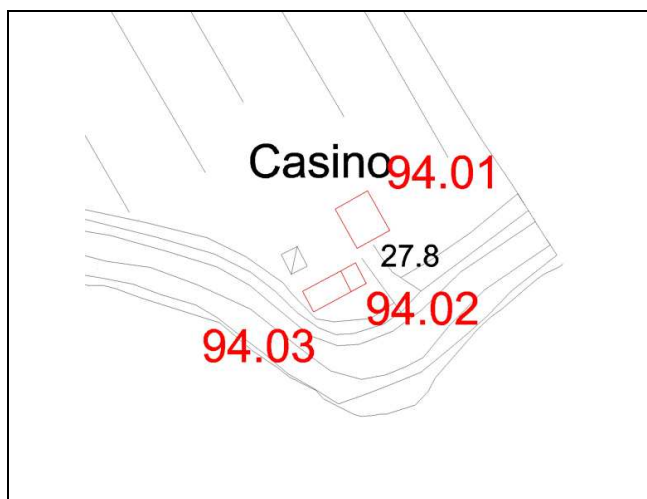
Abbandonata



Estratto Catasto storico - scala 1:2000



Estratto Catasto - scala 1:2000



Estratto CTR - scala 1:2000



Ortofoto

Note

COMUNE DI BASTIGLIA

CENSIMENTO DEGLI EDIFICI DI INTERESSE STORICO

Scheda n.ro	Edificio n.ro	foglio	mappali	Interesse storico	<input checked="" type="checkbox"/>
94	1	10	37	Utilizzato	<input type="checkbox"/>
Tipologia	Casa colonica + stalla/fienile	Uso attuale	RESIDENZA		
Stato di conservazione	Cattivo	Presenza elementi di pregio	<input checked="" type="checkbox"/>		
Elementi di pregio	CORNICIONE FRONTE EST, ARCHIA SESTO RIBASSATO + PORTA MORTA				



Note

COMUNE DI BASTIGLIA

CENSIMENTO DEGLI EDIFICI DI INTERESSE STORICO

Scheda n.ro	Edificio n.ro	foglio	mappali	Interesse storico	<input checked="" type="checkbox"/>
94	2	10	38	Utilizzato	<input type="checkbox"/>
Tipologia	Altro manufatto (proservizio, pozzo, pilastrino, e		Uso attuale	FORNO POLLAIO	
Stato di conservazione	Mediocre		Presenza elementi di pregio	<input checked="" type="checkbox"/>	
Elementi di pregio	TRE ARCHI A TUTTO SESTO				



Note

COMUNE DI BASTIGLIA

CENSIMENTO DEGLI EDIFICI DI INTERESSE STORICO

Scheda n.ro

95

Data rilievo

01/05/2013

Rilevatore

SERGIO BRANCOLINI

Località Bastiglia

Toponimo C. BARALDI

Via ATTIRAGLIO

Num.

Complesso edilizio

Unità edilizie:

Principali 1

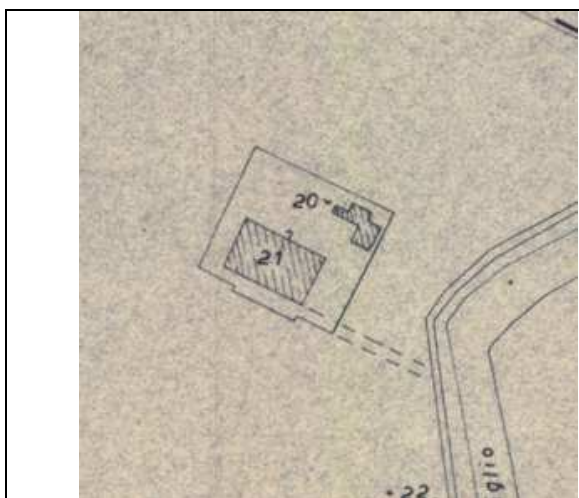
Specialistiche 1

Accessorie 1

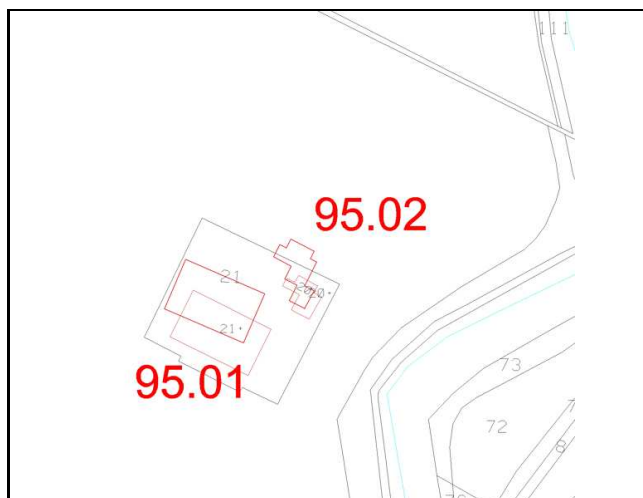
Presenza area di pertinenza

Stato conservazione area di pertinenza

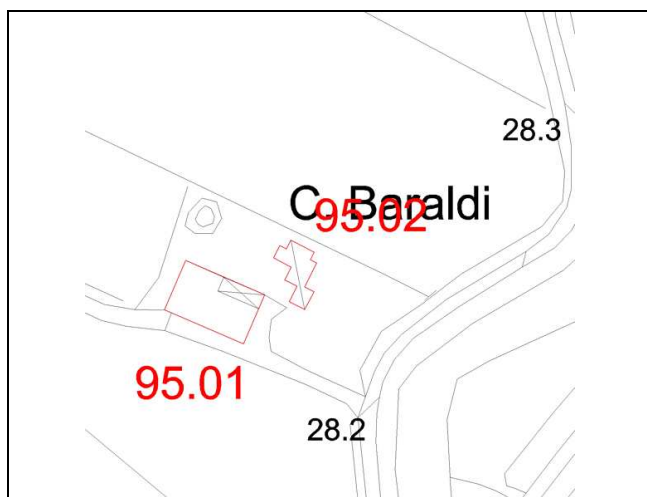
Mediocre



Estratto Catasto storico - scala 1:2000



Estratto Catasto - scala 1:2000



Estratto CTR - scala 1:2000



Ortofoto

Note

COMUNE DI BASTIGLIA

CENSIMENTO DEGLI EDIFICI DI INTERESSE STORICO

Scheda n.ro	Edificio n.ro	foglio	mappali	Interesse storico	<input checked="" type="checkbox"/>
95	1	10	21	Utilizzato	<input checked="" type="checkbox"/>
Tipologia	Casa colonica + stalla/fienile		Uso attuale	RESIDENZA + RICOVERO ATTREZZI	
Stato di conservazione	Mediocre		Presenza elementi di pregio	<input checked="" type="checkbox"/>	
Elementi di pregio	ARCHI E PORTICO				



Note

COMUNE DI BASTIGLIA

CENSIMENTO DEGLI EDIFICI DI INTERESSE STORICO

Scheda n.ro

95

Edificio n.ro

2

foglio

10

mappali

20

Interesse storico

Utilizzato

Tipologia Altro manufatto (proservizio, pozzo, pilastrino, e

Uso attuale POLLAIO è SERVIZI

Stato di conservazione Mediocre

Presenza elementi di pregio

Elementi di pregio



Note

COMUNE DI BASTIGLIA

CENSIMENTO DEGLI EDIFICI DI INTERESSE STORICO

Scheda n.ro

98

Data rilievo

01/05/2013

Rilevatore

SERGIO BRANCOLINI

Località Bastiglia

Toponimo

Via S. CLEMENTE

Num.

Complesso edilizio

Unità edilizie:

Principali 0

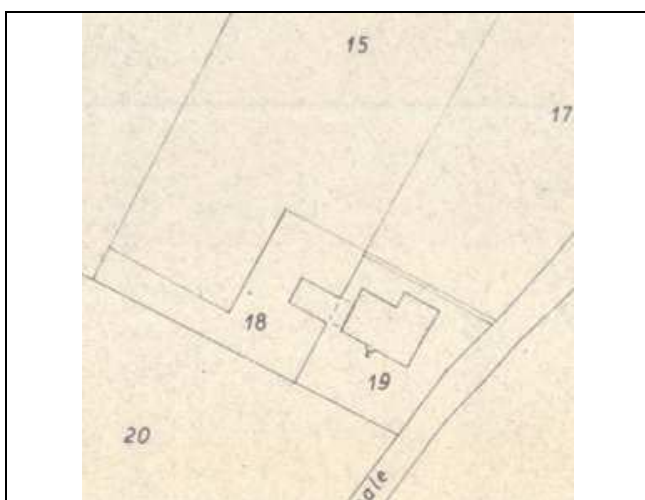
Specialistiche 0

Accessorie 0

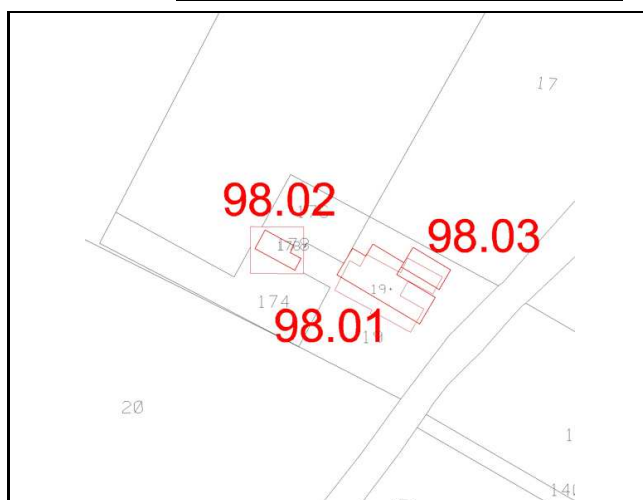
Presenza area di pertinenza

Stato conservazione area di pertinenza

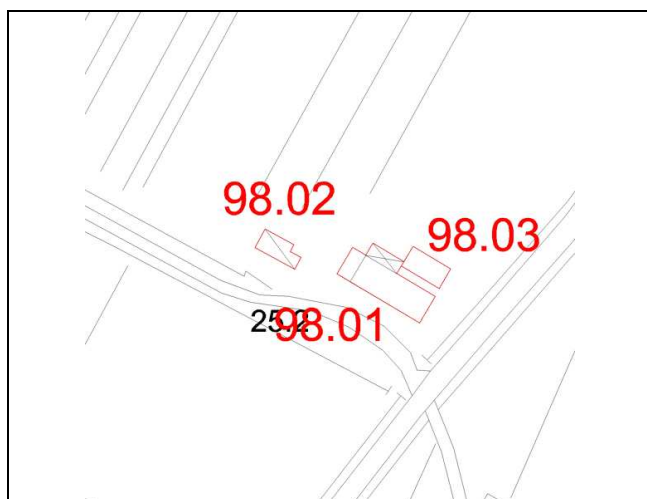
Mediocre



Estratto Catasto storico - scala 1:2000



Estratto Catasto - scala 1:2000



Estratto CTR - scala 1:2000



Ortofoto

Note

COMUNE DI BASTIGLIA

CENSIMENTO DEGLI EDIFICI DI INTERESSE STORICO

Scheda n.ro	Edificio n.ro	foglio	mappali	Interesse storico	<input checked="" type="checkbox"/>
98	1			Utilizzato	<input checked="" type="checkbox"/>
Tipologia	Casa colonica + stalla/fienile	Uso attuale	RESIDENZA		
Stato di conservazione	Mediocre	Presenza elementi di pregio	<input checked="" type="checkbox"/>		
Elementi di pregio	TAGLIAFUOCO, POTA MORTA, GRIGLIATI SOTTO CORNICIONE				



Note

COMUNE DI BASTIGLIA

CENSIMENTO DEGLI EDIFICI DI INTERESSE STORICO

Scheda n.ro	Edificio n.ro	foglio	mappali	Interesse storico	<input checked="" type="checkbox"/>
98	3	11	19	Utilizzato	<input checked="" type="checkbox"/>
Tipologia	Altro manufatto (proservizio, pozzo, pilastrino, e		Uso attuale	AUTORIMESSA	
Stato di conservazione	Mediocre		Presenza elementi di pregio	<input type="checkbox"/>	
Elementi di pregio					



Note NON ACCESSIBILE

COMUNE DI BASTIGLIA

CENSIMENTO DEGLI EDIFICI DI INTERESSE STORICO

Scheda n.ro

99

Data rilievo

01/05/2013

Rilevatore

SERGIO BRANCOLINI

Località Bastiglia

Toponimo LA CASCINA

Via S. CLEMENTE

Num.

Complesso edilizio

Unità edilizie:

Principali 0

Specialistiche 0

Accessorie 0

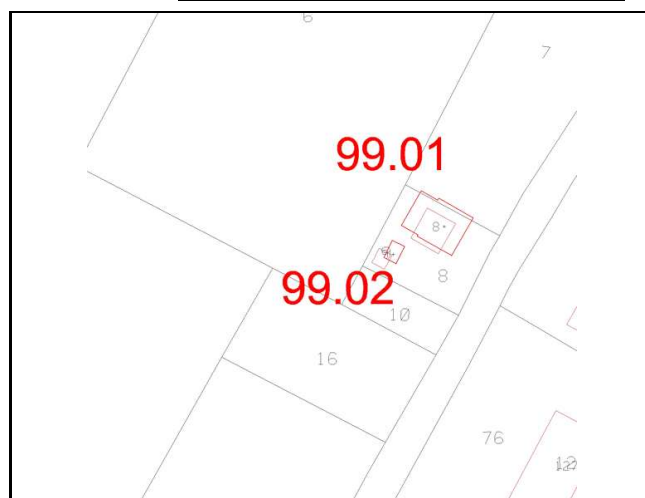
Presenza area di pertinenza

Stato conservazione area di pertinenza

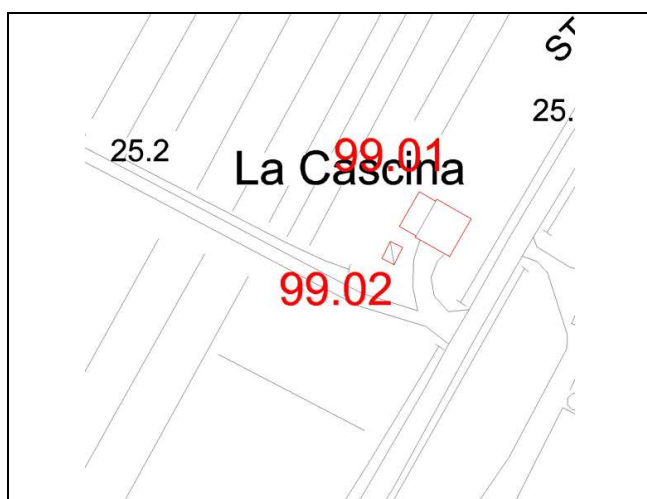
Mediocre



Estratto Catasto storico - scala 1:2000



Estratto Catasto - scala 1:2000



Estratto CTR - scala 1:2000



Ortofoto

Note

COMUNE DI BASTIGLIA

CENSIMENTO DEGLI EDIFICI DI INTERESSE STORICO

Scheda n.ro

99

Edificio n.ro

1

foglio

11

mappali

8

Interesse storico



Utilizzato



Tipologia

Casa colonica + stalla/fienile

Uso attuale

RESIDENZA + EDIFICIO PER SERVIZI

Stato di conservazione

Mediocre

Presenza elementi di pregio



Elementi di pregio



Note

COMUNE DI BASTIGLIA

CENSIMENTO DEGLI EDIFICI DI INTERESSE STORICO

Scheda n.ro

101

Data rilievo

01/05/2013

Rilevatore

SERGIO BRANCOLINI

Località Bastiglia

Toponimo VALLE

Via S. CLEMENTE

Num.

Complesso edilizio

Unità edilizie:

Principali 1

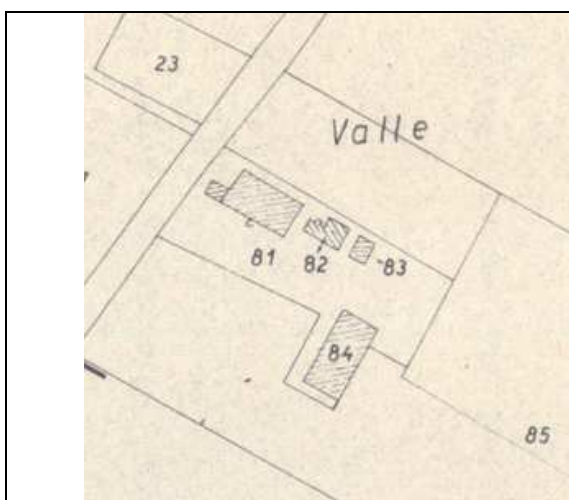
Specialistiche 1

Accessorie 1

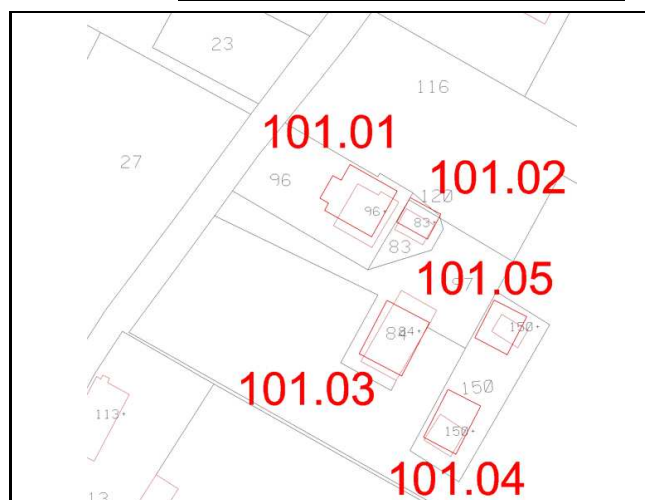
Presenza area di pertinenza

Stato conservazione area di pertinenza

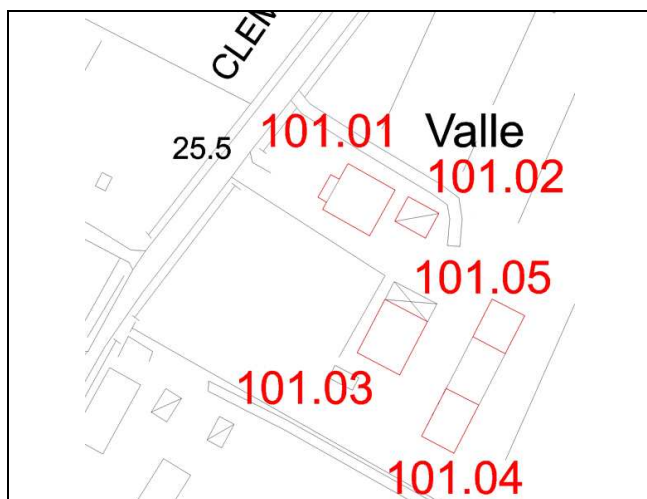
Mediocre



Estratto Catasto storico - scala 1:2000



Estratto Catasto - scala 1:2000



Estratto CTR - scala 1:2000



Ortofoto

Note

COMUNE DI BASTIGLIA

CENSIMENTO DEGLI EDIFICI DI INTERESSE STORICO

Scheda n.ro	Edificio n.ro	foglio	mappali	Interesse storico	<input checked="" type="checkbox"/>
101	3	11	84	Utilizzato	<input type="checkbox"/>
Tipologia	Stalla, Fienile, Stalla/fienile		Uso attuale	RESIDENZA	
Stato di conservazione	Buono		Presenza elementi di pregio	<input type="checkbox"/>	
Elementi di pregio	GRIGLIATO, ARCHI A TRE CENTRI				



Note RISTRUTTURATO

COMUNE DI BASTIGLIA

CENSIMENTO DEGLI EDIFICI DI INTERESSE STORICO

Scheda n.ro

103

Data rilievo

01/05/2013

Rilevatore

SERGIO BRANCOLINI

Località Bastiglia

Toponimo CASEIFICIO ORSI - FONDO BUE

Via SAN CLEMENTE

Num.

Complesso edilizio

Unità edilizie:

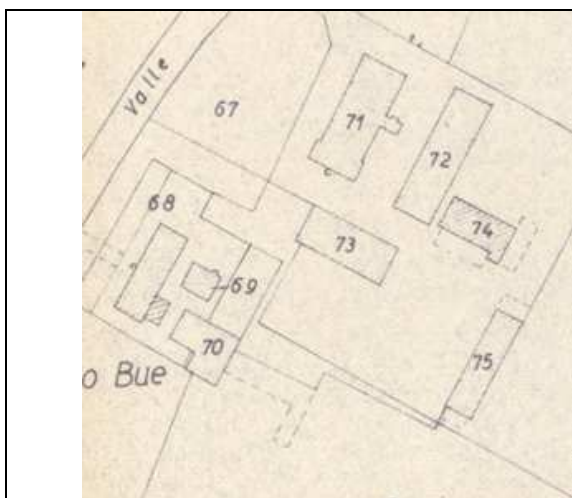
Principali

Specialistiche

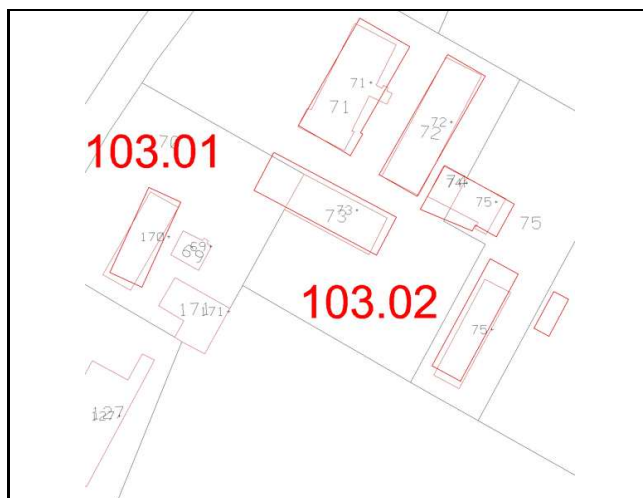
Accessorie

Presenza area di pertinenza

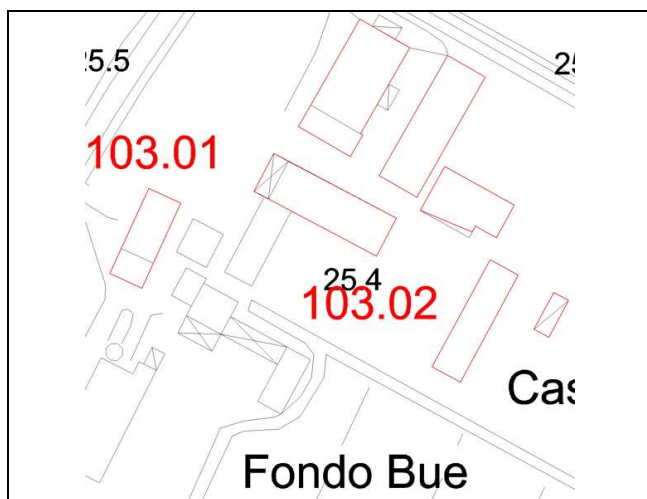
Stato conservazione area di pertinenza



Estratto Catasto storico - scala 1:2000



Estratto Catasto - scala 1:2000



Estratto CTR - scala 1:2000



Ortofoto

Note

COMUNE DI BASTIGLIA

CENSIMENTO DEGLI EDIFICI DI INTERESSE STORICO

Scheda n.ro	Edificio n.ro	foglio	mappali	Interesse storico	<input checked="" type="checkbox"/>
103	1	11		Utilizzato	<input type="checkbox"/>
Tipologia	Casa colonica + stalla/fienile	Uso attuale	RESIDENZA		
Stato di conservazione	Mediocre	Presenza elementi di pregio	<input type="checkbox"/>		
Elementi di pregio					



Note PORTA MORTA E MURO TAGLIA FUOCO E GRIGLIATO SOTTO GRONDA

COMUNE DI BASTIGLIA

CENSIMENTO DEGLI EDIFICI DI INTERESSE STORICO

Scheda n.ro

104

Data rilievo

01/05/2013

Rilevatore

SERGIO BRANCOLINI

Località Bastiglia

Toponimo

Via SAN CLEMENTE

Num.

Complesso edilizio

Unità edilizie:

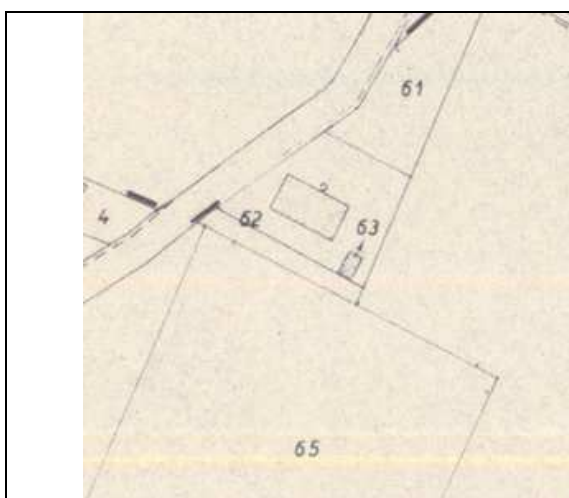
Principali 1

Specialistiche 0

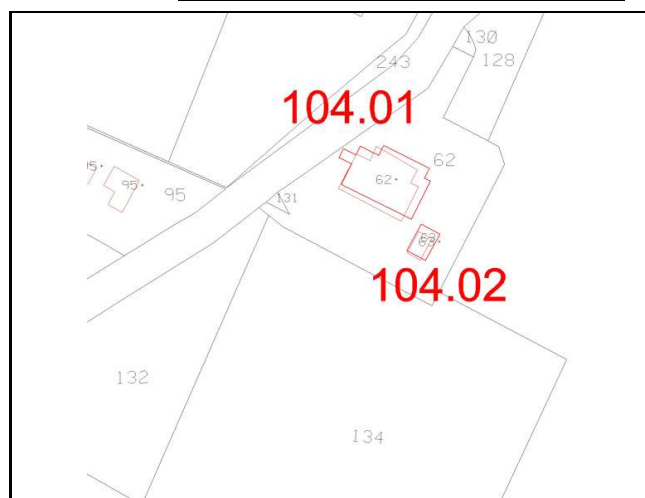
Accessorie 1

Presenza area di pertinenza

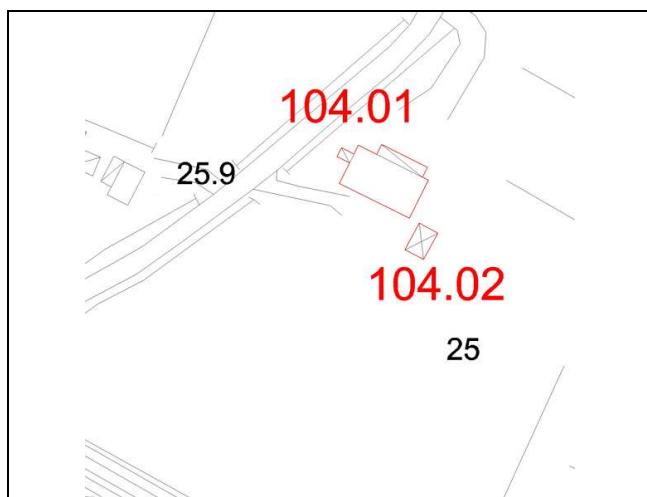
Stato conservazione area di pertinenza Buono



Estratto Catasto storico - scala 1:2000



Estratto Catasto - scala 1:2000



Estratto CTR - scala 1:2000



Ortofoto

Note

COMUNE DI BASTIGLIA

CENSIMENTO DEGLI EDIFICI DI INTERESSE STORICO

Scheda n.ro	Edificio n.ro	foglio	mappali	Interesse storico	<input checked="" type="checkbox"/>
104	1	11	62	Utilizzato	<input checked="" type="checkbox"/>
Tipologia	Casa colonica + stalla/fienile	Uso attuale	RESIDENZA		
Stato di conservazione	Buono	Presenza elementi di pregio	<input type="checkbox"/>		
Elementi di pregio	TAGLIAFUOCO-PORTA MORTA-ARCHI A SESTO RIBASSATO				



Note RISTRUTTURATO

COMUNE DI BASTIGLIA

CENSIMENTO DEGLI EDIFICI DI INTERESSE STORICO

Scheda n.ro

105

Data rilievo

01/05/2013

Rilevatore

SERGIO BRANCOLINI

Località Bastiglia

Toponimo FONDO SAN CLEMENTE

Via SAN CLEMENTE

Num.

Complesso edilizio

Unità edilizie:

Principali 1

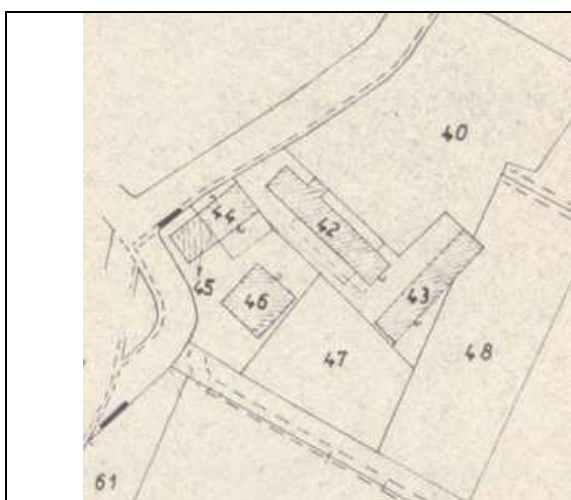
Specialistiche 1

Accessorie 0

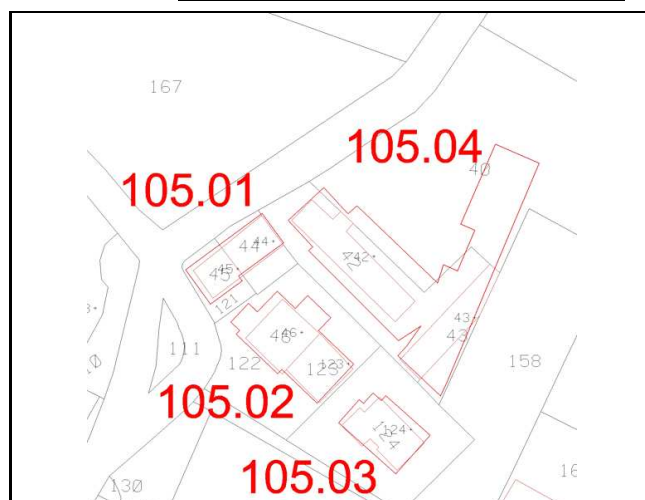
Presenza area di pertinenza

Stato conservazione area di pertinenza

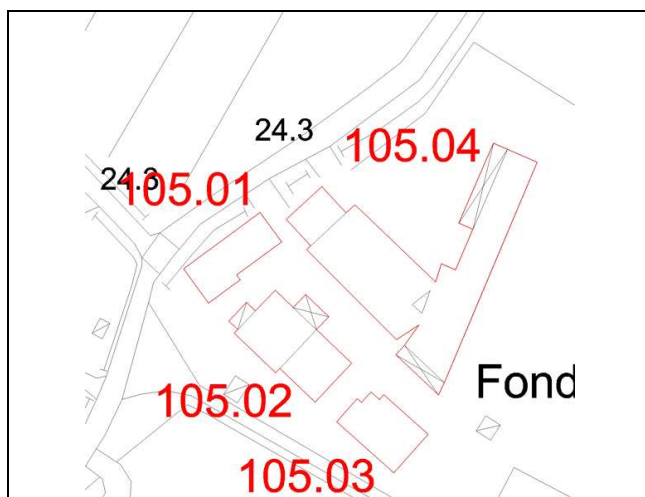
Mediocre



Estratto Catasto storico - scala 1:2000



Estratto Catasto - scala 1:2000



Estratto CTR - scala 1:2000



Ortofoto

Note

COMUNE DI BASTIGLIA

CENSIMENTO DEGLI EDIFICI DI INTERESSE STORICO

Scheda n.ro	Edificio n.ro	foglio	mappali	Interesse storico	<input checked="" type="checkbox"/>
105	2	11	46-123	Utilizzato	<input type="checkbox"/>
Tipologia	Stalla, Fienile, Stalla/fienile		Uso attuale	EDIFICIO PER SERVIZI	
Stato di conservazione	Mediocre		Presenza elementi di pregio	<input checked="" type="checkbox"/>	
Elementi di pregio	LESENE, ARCHI A TUTTO SESTO				



Note

COMUNE DI BASTIGLIA

CENSIMENTO DEGLI EDIFICI DI INTERESSE STORICO

Scheda n.ro	Edificio n.ro	foglio	mappali	Interesse storico	<input checked="" type="checkbox"/>
105	5	11	42	Utilizzato	<input type="checkbox"/>
Tipologia	Edificio produttivo		Uso attuale	prima mulino, ora deposito	
Stato di conservazione	Mediocre		Presenza elementi di pregio	<input type="checkbox"/>	
Elementi di pregio					



Note

COMUNE DI BASTIGLIA

CENSIMENTO DEGLI EDIFICI DI INTERESSE STORICO

Scheda n.ro

107

Data rilievo

01/05/2013

Rilevatore

SERGIO BRANCOLINI

Località Bastiglia

Toponimo

Via SAN CLEMENTE

Num.

Complesso edilizio

Unità edilizie:

Principali 2

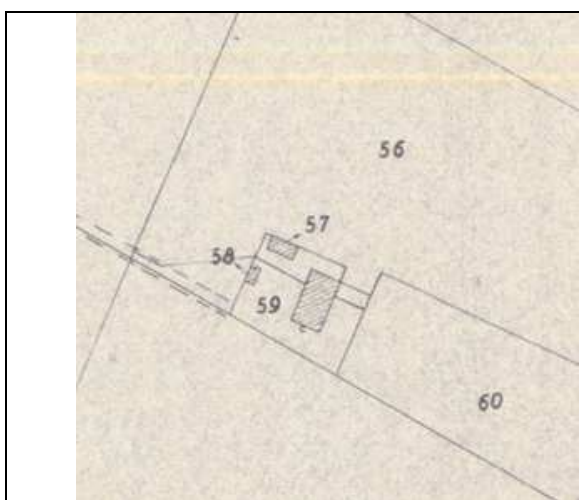
Specialistiche 1

Accessorie 0

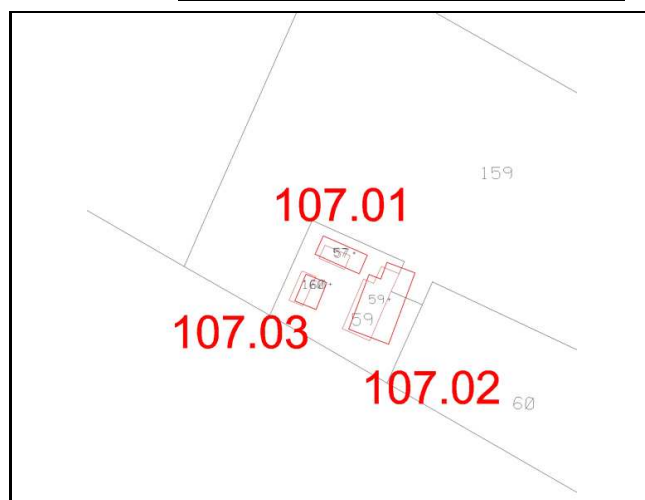
Presenza area di pertinenza

Stato conservazione area di pertinenza

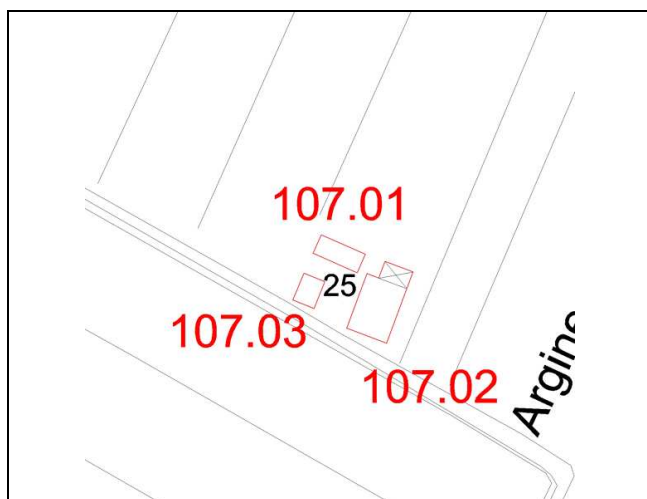
Mediocre



Estratto Catasto storico - scala 1:2000



Estratto Catasto - scala 1:2000



Estratto CTR - scala 1:2000



Ortofoto

Note APERTA CAMPAGNA CIRCONDATO DA PIOPPETO

COMUNE DI BASTIGLIA

CENSIMENTO DEGLI EDIFICI DI INTERESSE STORICO

Scheda n.ro	Edificio n.ro	foglio	mappali	Interesse storico	<input checked="" type="checkbox"/>
107	2	11	59	Utilizzato	<input type="checkbox"/>
Tipologia	Stalla, Fienile, Stalla/fienile		Uso attuale	EDIFICIO PER SERVIZI	
Stato di conservazione	Mediocre		Presenza elementi di pregio	<input type="checkbox"/>	
Elementi di pregio					



Note

COMUNE DI BASTIGLIA

CENSIMENTO DEGLI EDIFICI DI INTERESSE STORICO

Scheda n.ro

110

Data rilievo

01/05/2013

Rilevatore

SERGIO BRANCOLINI

Località Bastiglia

Toponimo VALLE

Via SAN CLEMENTE

Num.

Complesso edilizio

Unità edilizie:

Principali 1

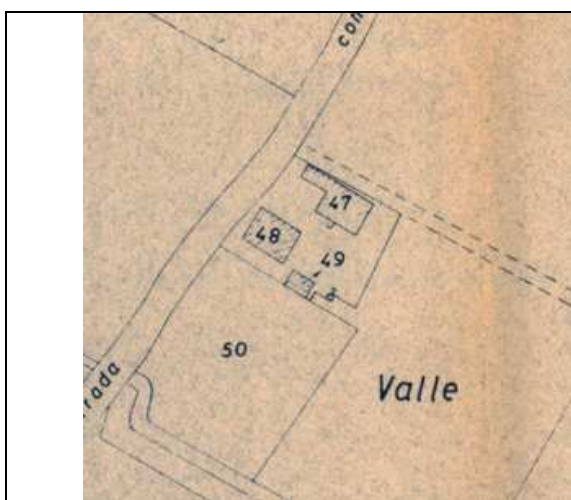
Specialistiche 1

Accessorie 0

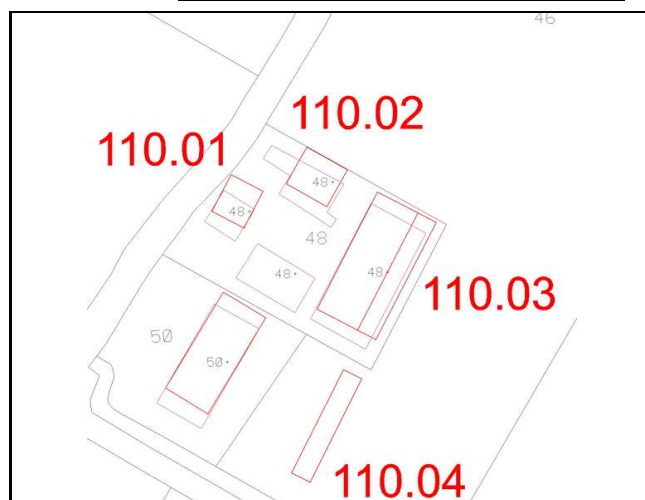
Presenza area di pertinenza

Stato conservazione area di pertinenza

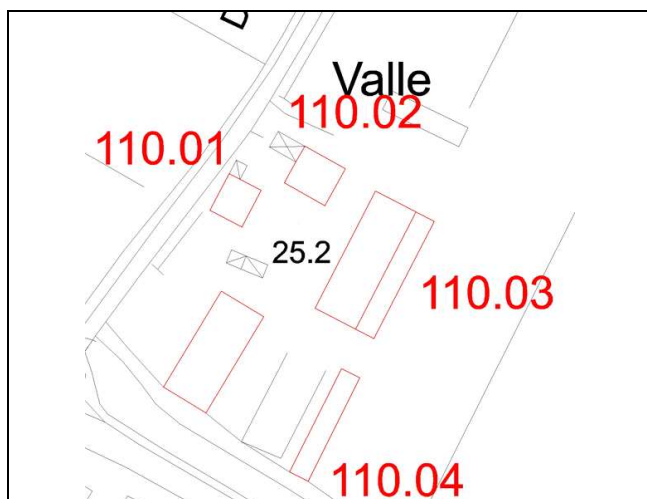
Mediocre



Estratto Catasto storico - scala 1:2000



Estratto Catasto - scala 1:2000



Estratto CTR - scala 1:2000



Ortofoto

Note

COMUNE DI BASTIGLIA

CENSIMENTO DEGLI EDIFICI DI INTERESSE STORICO

Scheda n.ro	Edificio n.ro	foglio	mappali	Interesse storico	<input checked="" type="checkbox"/>
110	2	12	42	Utilizzato	<input type="checkbox"/>
Tipologia	[]		Uso attuale	STALLA FIENILE + POLLAIO	
Stato di conservazione	Forte degrado, rudere		Presenza elementi di pregio	<input type="checkbox"/>	
Elementi di pregio	[]				



Note []

COMUNE DI BASTIGLIA

CENSIMENTO DEGLI EDIFICI DI INTERESSE STORICO

Scheda n.ro

111

Data rilievo

01/05/2013

Rilevatore

SERGIO BRANCOLINI

Località Bastiglia

Toponimo C. BERTOLANI

Via SAN CLEMENTE

Num.

Complesso edilizio

Unità edilizie:

Principali 1

Specialistiche 1

Accessorie 1

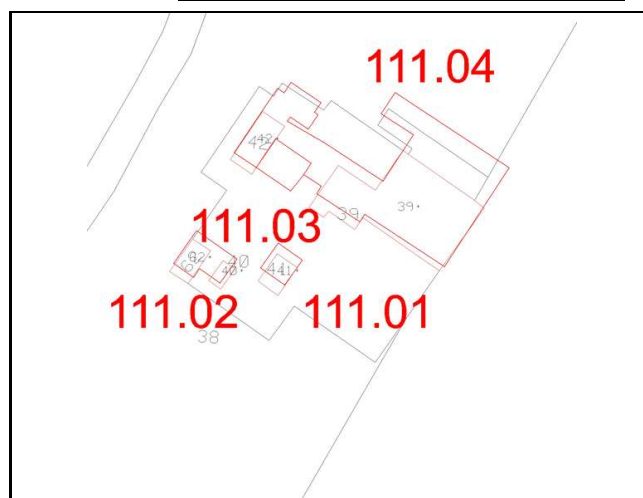
Presenza area di pertinenza

Stato conservazione area di pertinenza

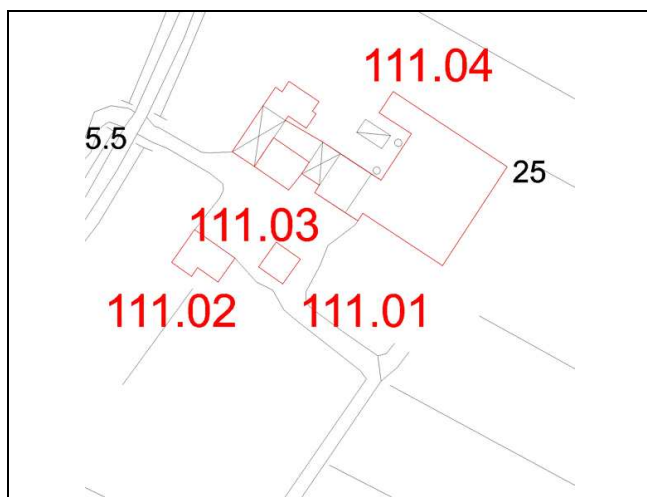
Mediocre



Estratto Catasto storico - scala 1:2000



Estratto Catasto - scala 1:2000



Estratto CTR - scala 1:2000



Ortofoto

Note IL NUCLEO è RICOPERTO DA FOLTA VEGETAZIONE AD ALTO FUSTO

COMUNE DI BASTIGLIA

CENSIMENTO DEGLI EDIFICI DI INTERESSE STORICO

Scheda n.ro

111

Edificio n.ro

3

foglio

12

mappali

39

Interesse storico



Utilizzato



Tipologia Stalla, Fienile, Stalla/fienile

Uso attuale STALLA FIENILE

Stato di conservazione Mediocre

Presenza elementi di pregio

Elementi di pregio

Note NON VISIBILE - COPERTO DA VEGETAZIONE ED ALTRI FABBRICATI

COMUNE DI BASTIGLIA

CENSIMENTO DEGLI EDIFICI DI INTERESSE STORICO

Scheda n.ro

112

Data rilievo

01/05/2013

Rilevatore

SERGIO BRANCOLINI

Località Bastiglia

Toponimo

Via SAN CLEMENTE

Num.

Complesso edilizio

Unità edilizie:

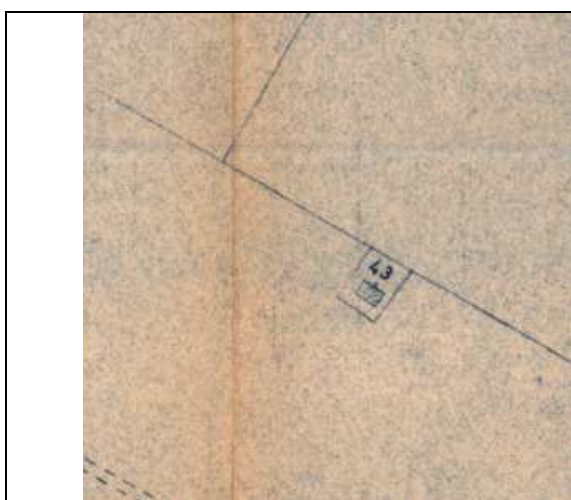
Principali 0

Specialistiche 0

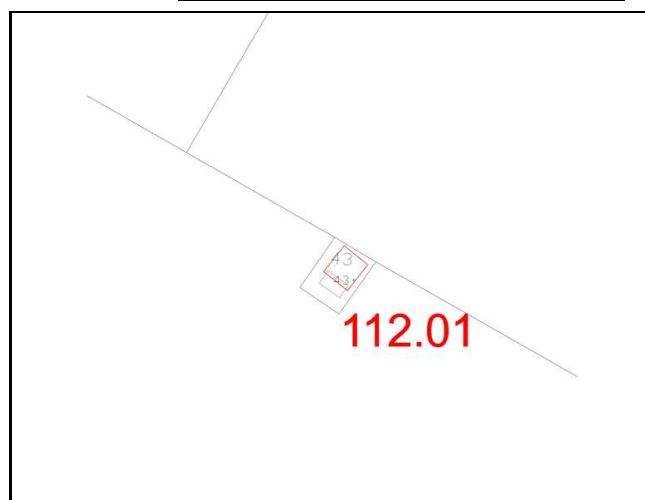
Accessorie 0

Presenza area di pertinenza

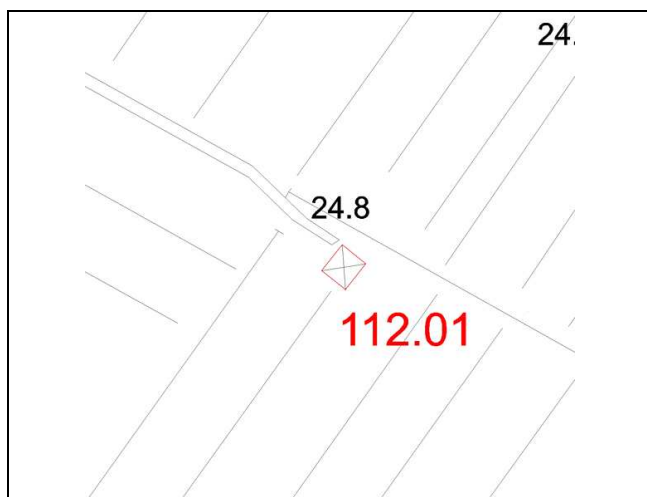
Stato conservazione area di pertinenza



Estratto Catasto storico - scala 1:2000



Estratto Catasto - scala 1:2000



Estratto CTR - scala 1:2000



Ortofoto

Note APERTA CAMPAGNA

COMUNE DI BASTIGLIA

CENSIMENTO DEGLI EDIFICI DI INTERESSE STORICO

Scheda n.ro	Edificio n.ro	foglio	mappali	Interesse storico	<input checked="" type="checkbox"/>
112	1	12	43	Utilizzato	<input type="checkbox"/>
Tipologia	Edificio per servizi	Uso attuale	EDIFICIO PER SERVIZI		
Stato di conservazione	Cattivo	Presenza elementi di pregio	<input type="checkbox"/>		
Elementi di pregio					



Note

COMUNE DI BASTIGLIA

CENSIMENTO DEGLI EDIFICI DI INTERESSE STORICO

Scheda n.ro

113

Data rilievo

01/05/2013

Rilevatore

SERGIO BRANCOLINI

Località Bastiglia

Toponimo COLOMBARONE

Via SAN CLEMENTE

Num. 19

Complesso edilizio

Unità edilizie:

Principali 2

Specialistiche 1

Accessorie 1

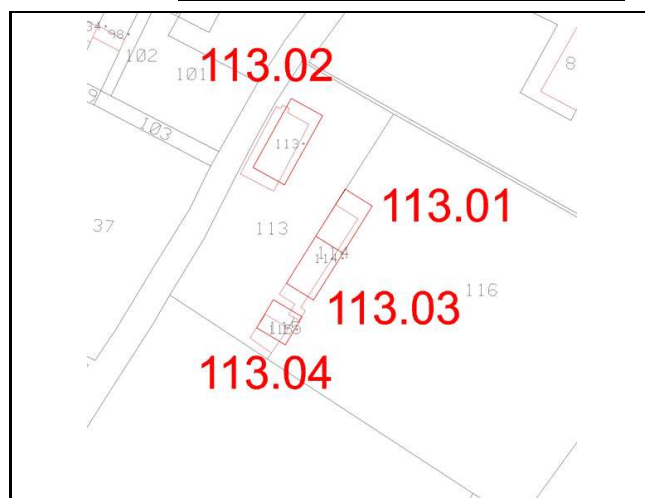
Presenza area di pertinenza

Stato conservazione area di pertinenza

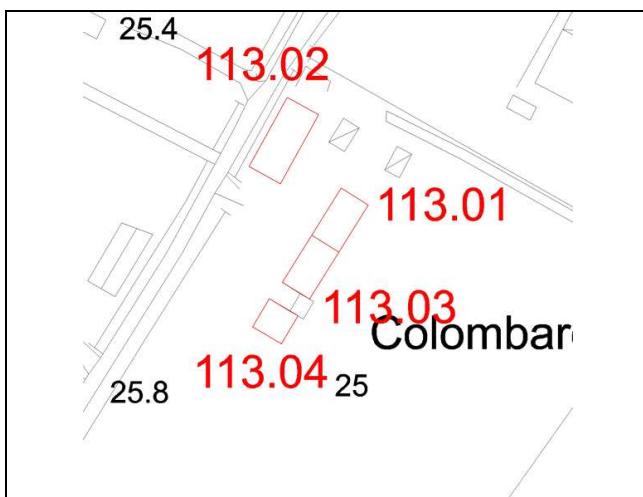
Mediocre



Estratto Catasto storico - scala 1:2000



Estratto Catasto - scala 1:2000



Estratto CTR - scala 1:2000



Ortofoto

Note

COMUNE DI BASTIGLIA

CENSIMENTO DEGLI EDIFICI DI INTERESSE STORICO

Scheda n.ro	Edificio n.ro	foglio	mappali	Interesse storico	<input checked="" type="checkbox"/>
113	1	12	114	Utilizzato	<input checked="" type="checkbox"/>
Tipologia	Usò attuale		RESIDENZA		
Stato di conservazione	Mediocre		Presenza elementi di pregio <input type="checkbox"/>		
Elementi di pregio					



Note

COMUNE DI BASTIGLIA

CENSIMENTO DEGLI EDIFICI DI INTERESSE STORICO

Scheda n.ro	Edificio n.ro	foglio	mappali	Interesse storico	<input checked="" type="checkbox"/>
113	2	12	113	Utilizzato	<input type="checkbox"/>
Tipologia	Stalla, Fienile, Stalla/fienile		Uso attuale	STALLA FIENILE	
Stato di conservazione	Cattivo		Presenza elementi di pregio	<input checked="" type="checkbox"/>	
Elementi di pregio	LESENE, GRIGLIATO, ARCO A SESTO RIBASSATO				



Note

COMUNE DI BASTIGLIA

CENSIMENTO DEGLI EDIFICI DI INTERESSE STORICO

Scheda n.ro

115

Data rilievo

01/05/2013

Rilevatore

SERGIO BRANCOLINI

Località Bastiglia

Toponimo

Via ALBARETO

Num. 24

Complesso edilizio

Unità edilizie:

Principali 2

Specialistiche 1

Accessorie 0

Presenza area di pertinenza

Stato conservazione area di pertinenza



Estratto Catasto storico - scala 1:2000



Estratto Catasto - scala 1:2000



Estratto CTR - scala 1:2000



Ortofoto

Note

COMUNE DI BASTIGLIA

CENSIMENTO DEGLI EDIFICI DI INTERESSE STORICO

Scheda n.ro	Edificio n.ro	foglio	mappali	Interesse storico	<input checked="" type="checkbox"/>
115	2	12	4	Utilizzato	<input checked="" type="checkbox"/>
Tipologia	Casa padronale	Uso attuale	RESIDENZA		
Stato di conservazione	Buono	Presenza elementi di pregio	<input checked="" type="checkbox"/>		
Elementi di pregio	CORNICI, LESENE, PORTA DI ACCESSO, CORNICI FINESTRE				



Note

COMUNE DI BASTIGLIA

CENSIMENTO DEGLI EDIFICI DI INTERESSE STORICO

Scheda n.ro

116

Data rilievo

01/05/2013

Rilevatore

SERGIO BRANCOLINI

Località Bastiglia

Toponimo

Via ALBARETO

Num.

Complesso edilizio

Unità edilizie:

Principali 1

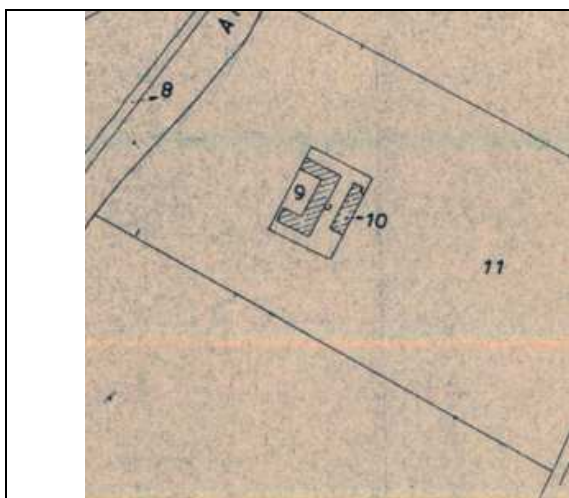
Specialistiche 0

Accessorie 1

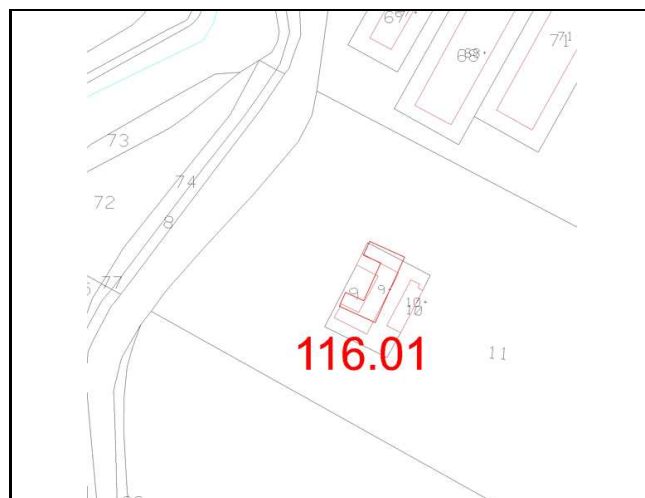
Presenza area di pertinenza

Stato conservazione area di pertinenza

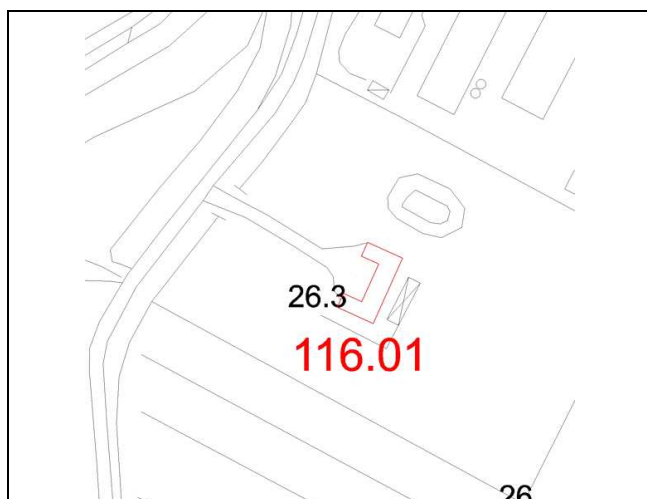
Abbandonata



Estratto Catasto storico - scala 1:2000



Estratto Catasto - scala 1:2000



Estratto CTR - scala 1:2000





Ortofoto

Note AREA ABBANDONATA COPERTA DA VEGETAZIONE E ALBERI AD ALTO FUSTO

COMUNE DI BASTIGLIA

CENSIMENTO DEGLI EDIFICI DI INTERESSE STORICO

Scheda n.ro	Edificio n.ro	foglio	mappali	Interesse storico	<input checked="" type="checkbox"/>
116	1	12	9-10	Utilizzato	<input type="checkbox"/>
Tipologia	CASA COLONICA + PROSERVIZIO + POLLAI		Uso attuale	CASA COLONICA	
Stato di conservazione	Cattivo		Presenza elementi di pregio	<input checked="" type="checkbox"/>	
Elementi di pregio	TAGLIAFUOCO, ARCHI A SESTO RIBASSATO, CORNICI FINESTRE, CORNICIONE				



Note AREA RECINTATA - PERICOLO DI CROLLO

COMUNE DI BASTIGLIA

CENSIMENTO DEGLI EDIFICI DI INTERESSE STORICO

Scheda n.ro

117

Data rilievo

01/05/2013

Rilevatore

SERGIO BRANCOLINI

Località Bastiglia

Toponimo PODERE BALUGOLA

Via ALBARETO

Num. 27

Complesso edilizio

Unità edilizie:

Principali 1

Specialistiche 0

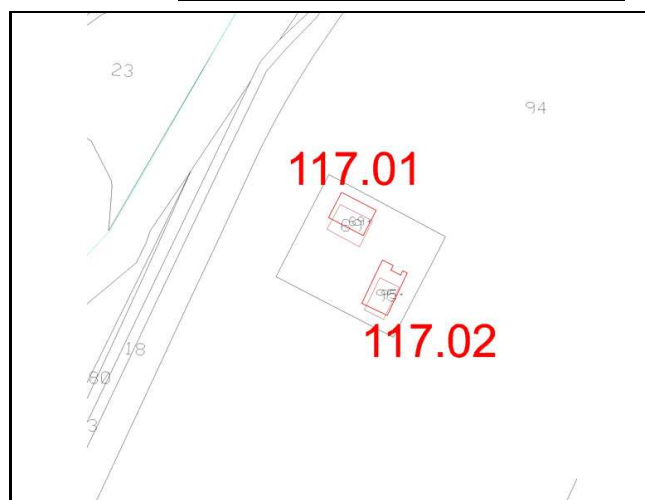
Accessorie 1

Presenza area di pertinenza

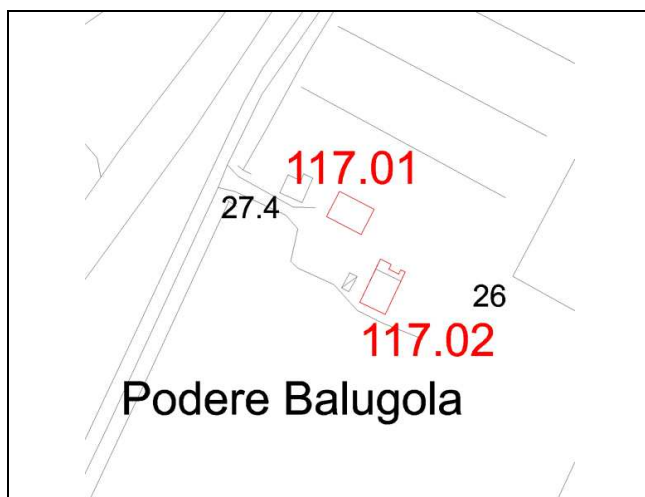
Stato conservazione area di pertinenza



Estratto Catasto storico - scala 1:2000



Estratto Catasto - scala 1:2000



Estratto CTR - scala 1:2000



Ortofoto

Note APERTA CAMPAGNA

COMUNE DI BASTIGLIA

CENSIMENTO DEGLI EDIFICI DI INTERESSE STORICO

Scheda n.ro	Edificio n.ro	foglio	mappali	Interesse storico	<input checked="" type="checkbox"/>
117	1	12	69	Utilizzato	<input type="checkbox"/>
Tipologia	Casa colonica	Uso attuale	RESIDENZA		
Stato di conservazione	Mediocre	Presenza elementi di pregio	<input type="checkbox"/>		
Elementi di pregio					



Note

COMUNE DI BASTIGLIA

CENSIMENTO DEGLI EDIFICI DI INTERESSE STORICO

Scheda n.ro	Edificio n.ro	foglio	mappali	Interesse storico	<input checked="" type="checkbox"/>
117	2	12	95	Utilizzato	<input checked="" type="checkbox"/>
Tipologia			Uso attuale	RICOVERO ATTREZZI	
Stato di conservazione	Mediocre		Presenza elementi di pregio	<input type="checkbox"/>	
Elementi di pregio					



Note