








COMUNE DI BASTIGLIA
Provincia di Modena

PUG

Piano Urbanistico Generale
QCD
A1.31
Mappa dell' pericolosità idraulica

Legenda

-  Confine comunale
-  Perimetrazione del territorio urbanizzato (art. 32, LR24/2017)
- Mappa della pericolosità massima**
-  Alluvioni frequenti - H - P3
-  Alluvioni poco frequenti - M - P2
-  Alluvioni rare - L - P1

ASSUNZIONE
Delibera G.C. n° del //

ADOZIONE
Delibera C.C. n° del //

APPROVAZIONE
Delibera C.C. n° del //

Il Sindaco
Francesca Silvestri

UFFICIO DI PIANO
Responsabile Ufficio di Piano
Responsabile unico del Procedimento
Moreno Zaccarelli

Garante comunicazione e partecipazione
Pianificazione/paesaggistica/Rigenerazione urbana/edilizia
Silvia Foresti

Campo giuridico
Segretario comunale
Carletta Esther Melania

Campo economico-finanziario
Responsabile area contabile
Luca Rinaldi

Gruppo di lavoro e consulenti esterni

Attività tecnico-urbanistiche adeguamento degli strumenti urbanistici-
Coordinatore Generale


Disciplina, Quadro Conoscitivo Diagnostico, Cartografia



progetti & ricerca
Diego Pellattiero
Antonio Conticello
Maria Gabriella D'Orsi
Enrico Ioppolo

Strategia, paesaggio e patrimonio storico-culturale,
rigenerazione urbana

Filippo Boschi



con
Anna Trazzi
Giovanni Bazzani
Mattia Zannoni

Microzonazione sismica, CLE

Samuel Sangiorgi

Scala 1:5000

