



COMUNE DI BASTIGLIA
Provincia di Modena

PUG

Piano Urbanistico Generale

QDC

A.1_4.2.b

Schedatura degli edifici non
storici

Maggio 2022

COMUNE DI BASTIGLIA



Il Sindaco
Francesca Silvestri

UFFICIO DI PIANO

Responsabile ufficio di Piano
Responsabile Unico del Procedimento
Moreno Zaccarelli

**Garante comunicazione e partecipazione e
Pianificazione/paesaggistica/rigenerazione urbana/ edilizia**
Silvia Foresti

Campo giuridico
Segretario comunale
Carletta Esther Melania

Campo economico – finanziario
Responsabile Area Contabile
Luca Rinaldi

Gruppo di lavoro e consulenti esterni

**Attività tecnico- urbanistiche adeguamento degli strumenti
urbanistici- Coordinatore Generale**

Disciplina, Quadro Conoscitivo Diagnostico, Cartografia



Ing. Roberto Farina

con

Diego Pellattiero
Antonio Conticello
Maria Gabriella D'Orsi

*Strategia, paesaggio e patrimonio storico-culturale, rigenerazione
urbana*



Filippo Boschi

con

Anna Trazzi
Giovanni Bazzani
Mattia Zannoni

Assunzione

Delibera di G.C.
n. del 31/03/2022

Adozione

Delibera di C.C.
n. del

Approvazione

Delibera di C.C.
n. del

COMUNE DI BASTIGLIA

CENSIMENTO DEGLI EDIFICI NON STORICI IN TERRITORIO RURALE

Scheda n.ro

2

Data rilievo

01/05/2013

Rilevatore

SERGIO BRANCOLINI

Località Bastiglia

Toponimo C.NA TOSSETTI

Via s.s. 12 Abetone Brennero

Num.

Complesso edilizio

Unità edilizie:

Principali 1

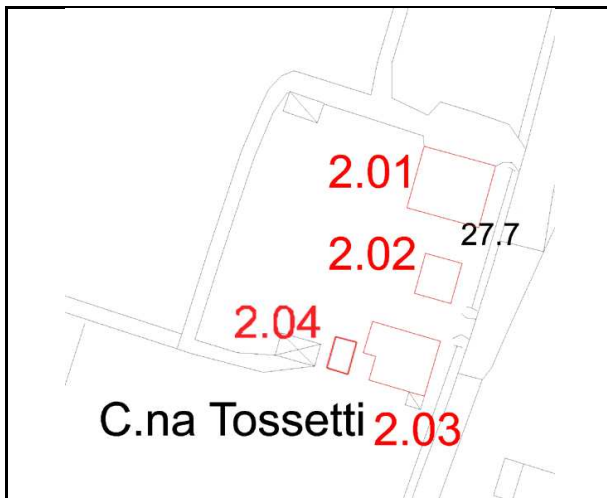
Specialistiche 2

Accessorie 1

Presenza area di pertinenza

Stato conservazione area di pertinenza

Mediocre



Estratto CTR - scala 1:2000



Estratto Catasto - scala 1:2000



Ortofoto

Note

lunedì 17 marzo 2014

COMUNE DI BASTIGLIA

CENSIMENTO DEGLI EDIFICI NON STORICI IN TERRITORIO RURALE

Scheda n.ro	Edificio n.ro	foglio	mappali	Utilizzato
<input type="text" value="2"/>	<input type="text" value="3"/>	<input type="text" value="1"/>	<input type="text" value="30"/>	<input checked="" type="checkbox"/>

Tipologia Uso attuale

Stato di conservazione Numero di edifici

Distanza dal territorio urbanizzato

Note



COMUNE DI BASTIGLIA

CENSIMENTO DEGLI EDIFICI NON STORICI IN TERRITORIO RURALE



Scheda n.ro	Edificio n.ro	foglio	mappali	Utilizzato
<input type="text" value="2"/>	<input type="text" value="4"/>	<input type="text" value="1"/>	<input type="text" value="449"/>	<input checked="" type="checkbox"/>

Tipologia Uso attuale

Stato di conservazione Numero di edifici

Distanza dal territorio urbanizzato

Note



COMUNE DI BASTIGLIA

CENSIMENTO DEGLI EDIFICI NON STORICI IN TERRITORIO RURALE

Scheda n.ro

3

Data rilievo

01/05/2013

Rilevatore

SERGIO BRANCOLINI

Località Bastiglia

Toponimo LA TORRE

Via

Num.

Complesso edilizio

Unità edilizie:

Principali 1

Specialistiche 1

Accessorie 0

Presenza area di pertinenza

Stato conservazione area di pertinenza

Mediocre



Estratto CTR - scala 1:2000



Estratto Catasto - scala 1:2000



Ortofoto

Note

lunedì 17 marzo 2014

COMUNE DI BASTIGLIA

CENSIMENTO DEGLI EDIFICI NON STORICI IN TERRITORIO RURALE

Scheda n.ro	Edificio n.ro	foglio	mappali	Utilizzato
<input type="text" value="3"/>	<input type="text" value="1"/>	<input type="text" value="1"/>	<input type="text" value="54-51"/>	<input checked="" type="checkbox"/>

Tipologia Uso attuale

Stato di conservazione Numero di edifici

Distanza dal territorio urbanizzato

Note



COMUNE DI BASTIGLIA

CENSIMENTO DEGLI EDIFICI NON STORICI IN TERRITORIO RURALE

Scheda n.ro	Edificio n.ro	foglio	mappali	Utilizzato
<input type="text" value="3"/>	<input type="text" value="2"/>	<input type="text" value="1"/>	<input type="text" value="57"/>	<input checked="" type="checkbox"/>

Tipologia Uso attuale

Stato di conservazione Numero di edifici

Distanza dal territorio urbanizzato

Note



COMUNE DI BASTIGLIA

CENSIMENTO DEGLI EDIFICI NON STORICI IN TERRITORIO RURALE

Scheda n.ro	Edificio n.ro	foglio	mappali	Utilizzato
<input type="text" value="3"/>	<input type="text" value="4"/>	<input type="text" value="1"/>	<input type="text" value="45"/>	<input checked="" type="checkbox"/>

Tipologia Uso attuale

Stato di conservazione Numero di edifici

Distanza dal territorio urbanizzato

Note



COMUNE DI BASTIGLIA

CENSIMENTO DEGLI EDIFICI NON STORICI IN TERRITORIO RURALE

Scheda n.ro	Edificio n.ro	foglio	mappali	Utilizzato
<input type="text" value="3"/>	<input type="text" value="5"/>	<input type="text" value="1"/>	<input type="text" value="44"/>	<input checked="" type="checkbox"/>

Tipologia Uso attuale

Stato di conservazione Numero di edifici

Distanza dal territorio urbanizzato

Note



COMUNE DI BASTIGLIA

CENSIMENTO DEGLI EDIFICI NON STORICI IN TERRITORIO RURALE

Scheda n.ro	Edificio n.ro	foglio	mappali	Utilizzato
<input type="text" value="3"/>	<input type="text" value="6"/>	<input type="text" value="1"/>	<input type="text" value="42"/>	<input type="checkbox"/>

Tipologia Uso attuale

Stato di conservazione Numero di edifici

Distanza dal territorio urbanizzato

Note



COMUNE DI BASTIGLIA

CENSIMENTO DEGLI EDIFICI NON STORICI IN TERRITORIO RURALE

Scheda n.ro	Edificio n.ro	foglio	mappali	Utilizzato
<input type="text" value="3"/>	<input type="text" value="7"/>	<input type="text" value="1"/>	<input type="text" value="41"/>	<input checked="" type="checkbox"/>

Tipologia Uso attuale

Stato di conservazione Numero di edifici

Distanza dal territorio urbanizzato

Note



COMUNE DI BASTIGLIA

CENSIMENTO DEGLI EDIFICI NON STORICI IN TERRITORIO RURALE

Scheda n.ro	Edificio n.ro	foglio	mappali	Utilizzato
<input type="text" value="3"/>	<input type="text" value="8"/>	<input type="text" value="1"/>	<input type="text" value="41"/>	<input checked="" type="checkbox"/>

Tipologia Uso attuale

Stato di conservazione Numero di edifici

Distanza dal territorio urbanizzato

Note



COMUNE DI BASTIGLIA

CENSIMENTO DEGLI EDIFICI NON STORICI IN TERRITORIO RURALE

Scheda n.ro

4

Data rilievo

01/05/2013

Rilevatore

SERGIO BRANCOLINI

Località Bastiglia

Toponimo

Via Stradello Secchia

Num. 10

Complesso edilizio

Unità edilizie:

Principali 1

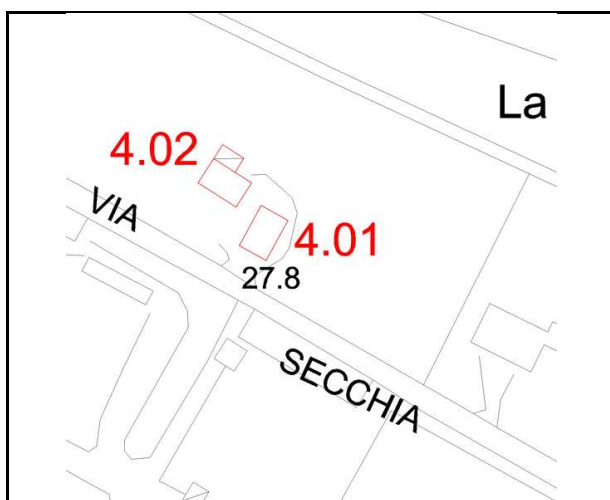
Specialistiche 1

Accessorie 0

Presenza area di pertinenza

Stato conservazione area di pertinenza

Mediocre



Estratto CTR - scala 1:2000



Estratto Catasto - scala 1:2000



Ortofoto

Note Posizione: Area agricola, lungo il fronte strada.

lunedì 17 marzo 2014

COMUNE DI BASTIGLIA

CENSIMENTO DEGLI EDIFICI NON STORICI IN TERRITORIO RURALE

Scheda n.ro	Edificio n.ro	foglio	mappali	Utilizzato
<input type="text" value="4"/>	<input type="text" value="1"/>	<input type="text" value="1"/>	<input type="text" value="38"/>	<input checked="" type="checkbox"/>

Tipologia Uso attuale

Stato di conservazione Numero di edifici

Distanza dal territorio urbanizzato

Note



COMUNE DI BASTIGLIA

CENSIMENTO DEGLI EDIFICI NON STORICI IN TERRITORIO RURALE

Scheda n.ro	Edificio n.ro	foglio	mappali	Utilizzato
<input type="text" value="4"/>	<input type="text" value="2"/>	<input type="text" value="1"/>	<input type="text" value="37,282"/>	<input type="checkbox"/>

Tipologia Uso attuale

Stato di conservazione Numero di edifici

Distanza dal territorio urbanizzato

Note



COMUNE DI BASTIGLIA

CENSIMENTO DEGLI EDIFICI NON STORICI IN TERRITORIO RURALE

Scheda n.ro

5

Data rilievo

01/05/2013

Rilevatore

SERGIO BRANCOLINI

Località Bastiglia

Toponimo

Via Stradello Secchia

Num.

Complesso edilizio

Unità edilizie:

Principali 0

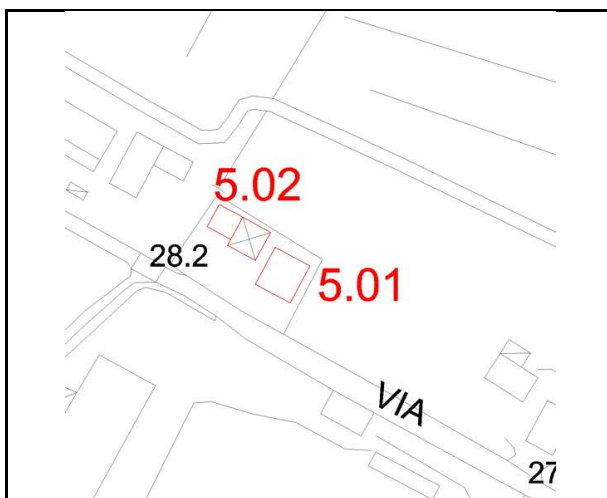
Specialistiche 0

Accessorie 0

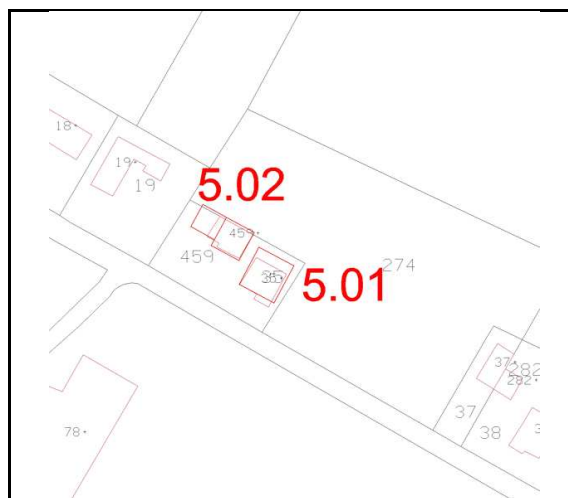
Presenza area di pertinenza

Stato conservazione area di pertinenza

Buono



Estratto CTR - scala 1:2000



Estratto Catasto - scala 1:2000



Ortofoto

Note

lunedì 17 marzo 2014

COMUNE DI BASTIGLIA

CENSIMENTO DEGLI EDIFICI NON STORICI IN TERRITORIO RURALE

Scheda n.ro	Edificio n.ro	foglio	mappali	Utilizzato
<input type="text" value="5"/>	<input type="text" value="1"/>	<input type="text" value="1"/>	<input type="text" value="35"/>	<input checked="" type="checkbox"/>

Tipologia Uso attuale

Stato di conservazione Numero di edifici

Distanza dal territorio urbanizzato

Note



COMUNE DI BASTIGLIA

CENSIMENTO DEGLI EDIFICI NON STORICI IN TERRITORIO RURALE

Scheda n.ro	Edificio n.ro	foglio	mappali	Utilizzato
<input type="text" value="5"/>	<input type="text" value="2"/>	<input type="text" value="1"/>	<input type="text" value="459"/>	<input checked="" type="checkbox"/>

Tipologia Uso attuale

Stato di conservazione Numero di edifici

Distanza dal territorio urbanizzato

Note



COMUNE DI BASTIGLIA

CENSIMENTO DEGLI EDIFICI NON STORICI IN TERRITORIO RURALE

Scheda n.ro

6

Data rilievo

01/05/2013

Rilevatore

SERGIO BRANCOLINI

Località Bastiglia

Toponimo C. POLLASTRI

Via Stradello Secchi

Num.

Complesso edilizio

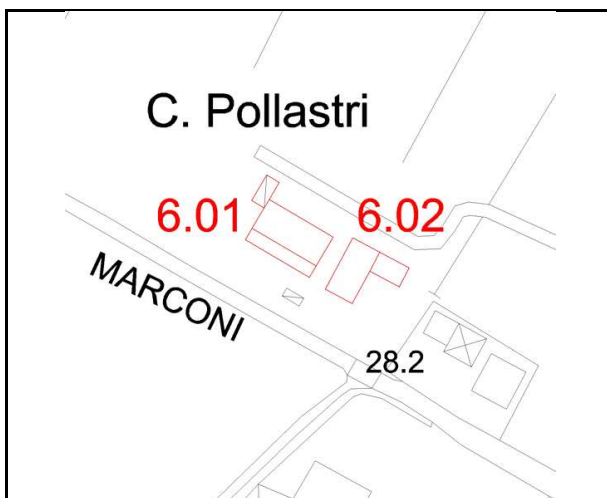
Unità edilizie:

Principali 0

Specialistiche 0

Accessorie 0

Presenza area di pertinenza Stato conservazione area di pertinenza Buono



Estratto CTR - scala 1:2000



Estratto Catasto - scala 1:2000



Ortofoto

Note

lunedì 17 marzo 2014

COMUNE DI BASTIGLIA

CENSIMENTO DEGLI EDIFICI NON STORICI IN TERRITORIO RURALE


Scheda n.ro	Edificio n.ro	foglio	mappali	Utilizzato
<input type="text" value="6"/>	<input type="text" value="1"/>	<input type="text" value="1"/>	<input type="text" value="19"/>	<input checked="" type="checkbox"/>

Tipologia Uso attuale

Stato di conservazione Numero di edifici

Distanza dal territorio urbanizzato

Note



COMUNE DI BASTIGLIA

CENSIMENTO DEGLI EDIFICI NON STORICI IN TERRITORIO RURALE

Scheda n.ro	Edificio n.ro	foglio	mappali	Utilizzato
<input type="text" value="6"/>	<input type="text" value="2"/>	<input type="text" value="1"/>	<input type="text" value="18"/>	<input checked="" type="checkbox"/>

Tipologia Uso attuale

Stato di conservazione Numero di edifici

Distanza dal territorio urbanizzato

Note



COMUNE DI BASTIGLIA

CENSIMENTO DEGLI EDIFICI NON STORICI IN TERRITORIO RURALE

Scheda n.ro

8

Data rilievo

01/05/2013

Rilevatore

SERGIO BRANCOLINI

Località Bastiglia

Toponimo

Via Stradello Secchia

Num.

Complesso edilizio

Unità edilizie:

Principali 0

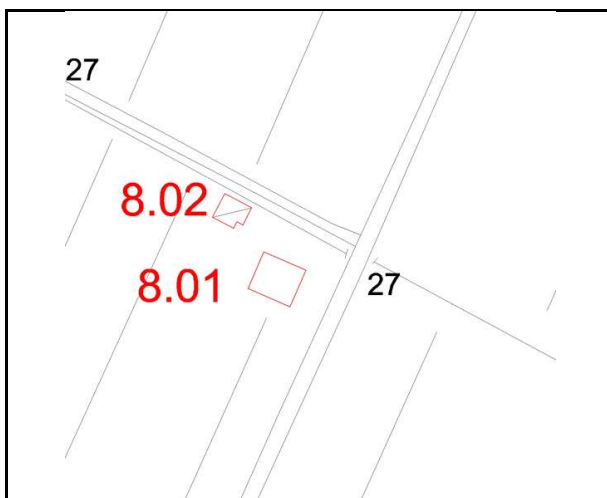
Specialistiche 0

Accessorie 0

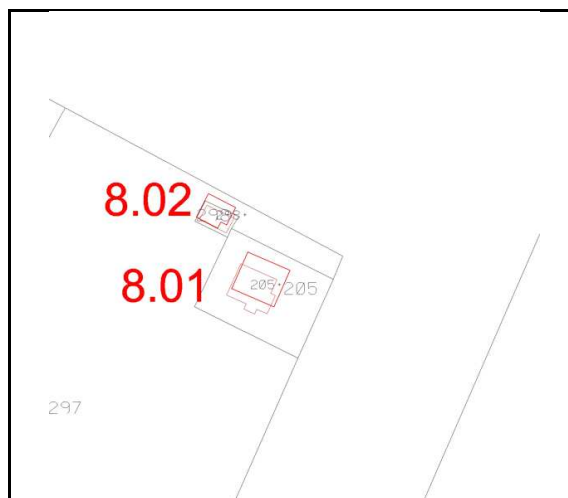
Presenza area di pertinenza

Stato conservazione area di pertinenza

Buono



Estratto CTR - scala 1:2000



Estratto Catasto - scala 1:2000



Ortofoto

Note

lunedì 17 marzo 2014

COMUNE DI BASTIGLIA

CENSIMENTO DEGLI EDIFICI NON STORICI IN TERRITORIO RURALE

Scheda n.ro	Edificio n.ro	foglio	mappali	Utilizzato
<input type="text" value="8"/>	<input type="text" value="1"/>	<input type="text" value="1"/>	<input type="text" value="205"/>	<input checked="" type="checkbox"/>

Tipologia Uso attuale

Stato di conservazione Numero di edifici

Distanza dal territorio urbanizzato

Note



COMUNE DI BASTIGLIA

CENSIMENTO DEGLI EDIFICI NON STORICI IN TERRITORIO RURALE

Scheda n.ro	Edificio n.ro	foglio	mappali	Utilizzato
<input type="text" value="8"/>	<input type="text" value="2"/>	<input type="text" value="1"/>	<input type="text" value="208"/>	<input checked="" type="checkbox"/>

Tipologia Uso attuale

Stato di conservazione Numero di edifici

Distanza dal territorio urbanizzato

Note



COMUNE DI BASTIGLIA

CENSIMENTO DEGLI EDIFICI NON STORICI IN TERRITORIO RURALE

Scheda n.ro

10

Data rilievo

01/05/2013

Rilevatore

SERGIO BRANCOLINI

Località Bastiglia

Toponimo

Via

Num.

Complesso edilizio

Unità edilizie:

Principali 1

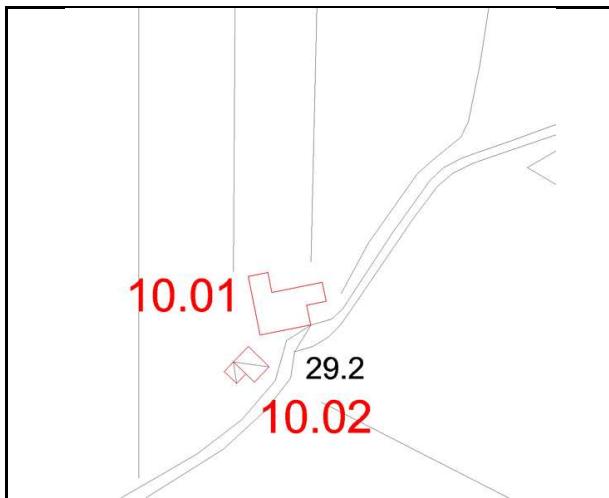
Specialistiche 1

Accessorie 0

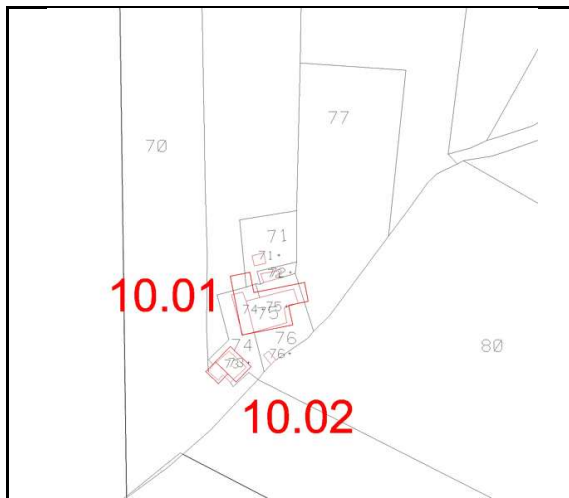
Presenza area di pertinenza

Stato conservazione area di pertinenza

Mediocre



Estratto CTR - scala 1:2000



Estratto Catasto - scala 1:2000



Ortofoto

Note

lunedì 17 marzo 2014

COMUNE DI BASTIGLIA

CENSIMENTO DEGLI EDIFICI NON STORICI IN TERRITORIO RURALE

Scheda n.ro	Edificio n.ro	foglio	mappali	Utilizzato
10	1	1	72, 74, 75	<input checked="" type="checkbox"/>

Tipologia Uso attuale

Stato di conservazione Numero di edifici

Distanza dal territorio urbanizzato

Note



COMUNE DI BASTIGLIA

CENSIMENTO DEGLI EDIFICI NON STORICI IN TERRITORIO RURALE

Scheda n.ro

13

Data rilievo

01/05/2013

Rilevatore

SERGIO BRANCOLINI

Località Bastiglia

Toponimo

Via borsara

Num.

Complesso edilizio

Unità edilizie:

Principali 0

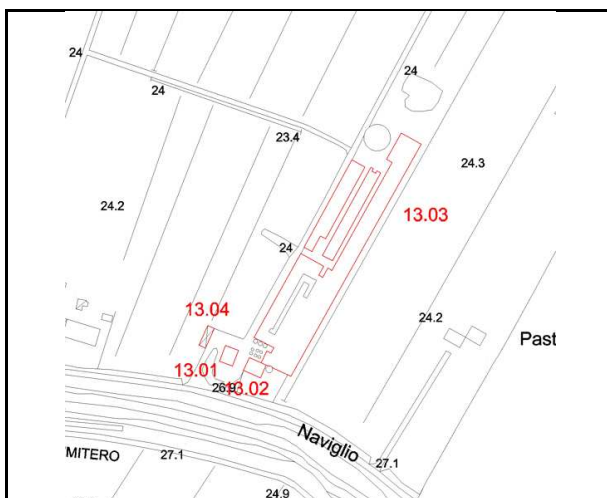
Specialistiche 0

Accessorie 0

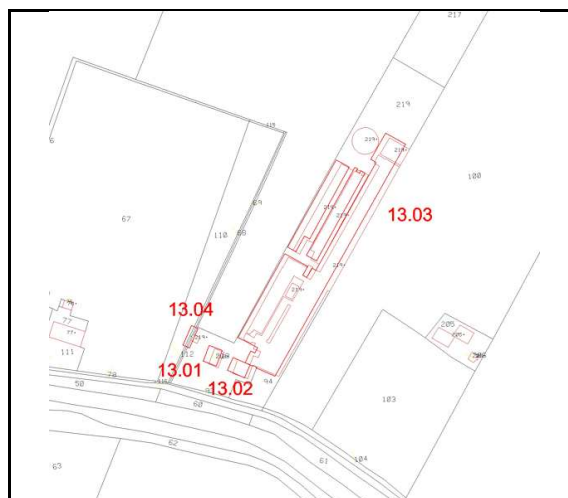
Presenza area di pertinenza

Stato conservazione area di pertinenza

Mediocre



Estratto CTR - scala 1:2000



Estratto Catasto - scala 1:2000



Ortofoto

Note

lunedì 17 marzo 2014

COMUNE DI BASTIGLIA

CENSIMENTO DEGLI EDIFICI NON STORICI IN TERRITORIO RURALE

Scheda n.ro	Edificio n.ro	foglio	mappali	Utilizzato
13	2	2	218	<input type="checkbox"/>

Tipologia Uso attuale RESIDENZA E UFFICI

Stato di conservazione Numero di edifici

Distanza dal territorio urbanizzato

Note



COMUNE DI BASTIGLIA

CENSIMENTO DEGLI EDIFICI NON STORICI IN TERRITORIO RURALE

Scheda n.ro

14

Data rilievo

01/05/2013

Rilevatore

SERGIO BRANCOLINI

Località Bastiglia

Toponimo ORTO

Via Borsara

Num. 43

Complesso edilizio

Unità edilizie:

Principali 3

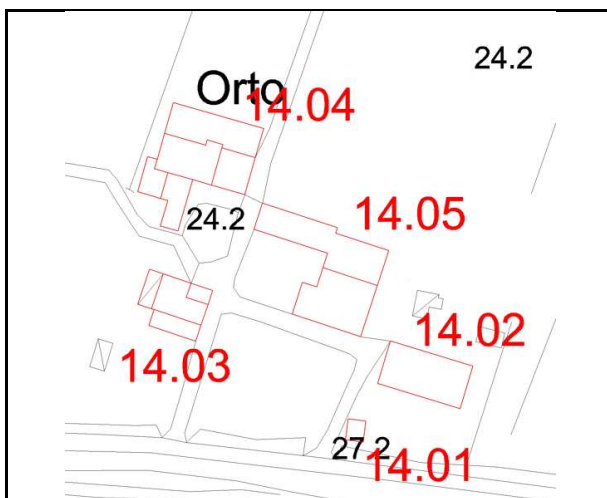
Specialistiche 1

Accessorie 1

Presenza area di pertinenza

Stato conservazione area di pertinenza

Buono



Estratto CTR - scala 1:2000



Estratto Catasto - scala 1:2000



Ortofoto

Note

lunedì 17 marzo 2014

COMUNE DI BASTIGLIA

CENSIMENTO DEGLI EDIFICI NON STORICI IN TERRITORIO RURALE

Scheda n.ro	Edificio n.ro	foglio	mappali	Utilizzato
<input type="text" value="14"/>	<input type="text" value="3"/>	<input type="text" value="2"/>	<input type="text" value="64"/>	<input checked="" type="checkbox"/>

Tipologia Uso attuale

Stato di conservazione Numero di edifici

Distanza dal territorio urbanizzato

Note



COMUNE DI BASTIGLIA

CENSIMENTO DEGLI EDIFICI NON STORICI IN TERRITORIO RURALE

Scheda n.ro

15

Data rilievo

01/05/2013

Rilevatore

SERGIO BRANCOLINI

Località Bastiglia

Toponimo CASA BERTANI

Via Borsara

Num.

Complesso edilizio

Unità edilizie:

Principali 1

Specialistiche 1

Accessorie 1

Presenza area di pertinenza

Stato conservazione area di pertinenza Buono



Estratto CTR - scala 1:2000



Estratto Catasto - scala 1:2000



Ortofoto

Note

lunedì 17 marzo 2014

COMUNE DI BASTIGLIA

CENSIMENTO DEGLI EDIFICI NON STORICI IN TERRITORIO RURALE

Scheda n.ro	Edificio n.ro	foglio	mappali	Utilizzato
<input type="text" value="15"/>	<input type="text" value="1"/>	<input type="text" value="2"/>	<input type="text" value="58"/>	<input checked="" type="checkbox"/>

Tipologia Uso attuale

Stato di conservazione Numero di edifici

Distanza dal territorio urbanizzato

Note



COMUNE DI BASTIGLIA

CENSIMENTO DEGLI EDIFICI NON STORICI IN TERRITORIO RURALE

Scheda n.ro	Edificio n.ro	foglio	mappali	Utilizzato
15	3	2	222	<input checked="" type="checkbox"/>

Tipologia Uso attuale

Stato di conservazione Numero di edifici

Distanza dal territorio urbanizzato

Note



COMUNE DI BASTIGLIA

CENSIMENTO DEGLI EDIFICI NON STORICI IN TERRITORIO RURALE

Scheda n.ro

16

Data rilievo

01/05/2013

Rilevatore

SERGIO BRANCOLINI

Località Bastiglia

Toponimo

Via Borsara

Num.

Complesso edilizio

Unità edilizie:

Principali 3

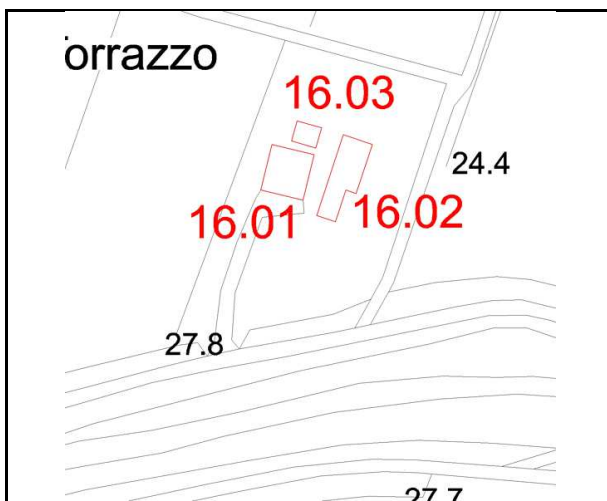
Specialistiche 0

Accessorie 0

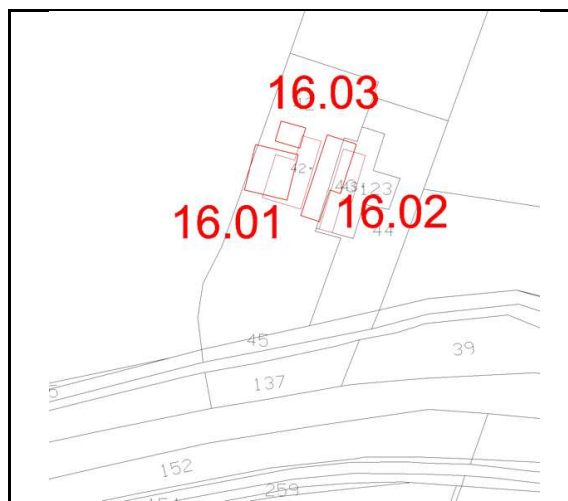
Presenza area di pertinenza

Stato conservazione area di pertinenza

Buono



Estratto CTR - scala 1:2000



Estratto Catasto - scala 1:2000



Ortofoto

Note

lunedì 17 marzo 2014

COMUNE DI BASTIGLIA

CENSIMENTO DEGLI EDIFICI NON STORICI IN TERRITORIO RURALE

Scheda n.ro	Edificio n.ro	foglio	mappali	Utilizzato
<input type="text" value="16"/>	<input type="text" value="1"/>	<input type="text" value="2"/>	<input type="text" value="42"/>	<input checked="" type="checkbox"/>

Tipologia Uso attuale

Stato di conservazione Numero di edifici

Distanza dal territorio urbanizzato

Note



COMUNE DI BASTIGLIA

CENSIMENTO DEGLI EDIFICI NON STORICI IN TERRITORIO RURALE

Scheda n.ro	Edificio n.ro	foglio	mappali	Utilizzato
<input type="text" value="16"/>	<input type="text" value="2"/>	<input type="text" value="2"/>	<input type="text" value="42"/>	<input checked="" type="checkbox"/>

Tipologia **Usò attuale**

Stato di conservazione **Numero di edifici**

Distanza dal territorio urbanizzato

Note

COMUNE DI BASTIGLIA

CENSIMENTO DEGLI EDIFICI NON STORICI IN TERRITORIO RURALE

Scheda n.ro

17

Data rilievo

01/05/2013

Rilevatore

SERGIO BRANCOLINI

Località Bastiglia

Toponimo TORRAZZO

Via Canale Naviglio

Num. 29

Complesso edilizio

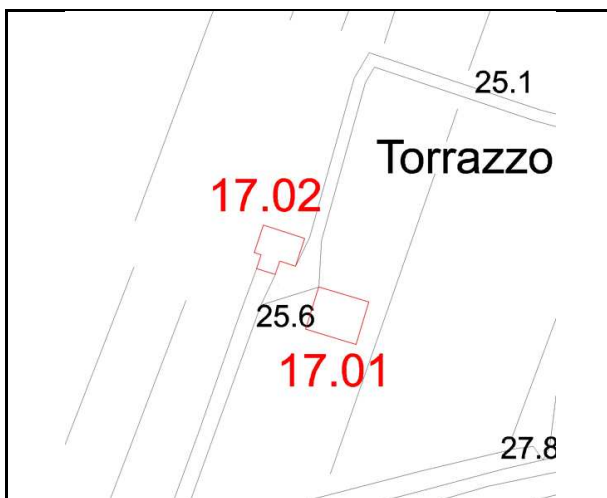
Unità edilizie:

Principali 1

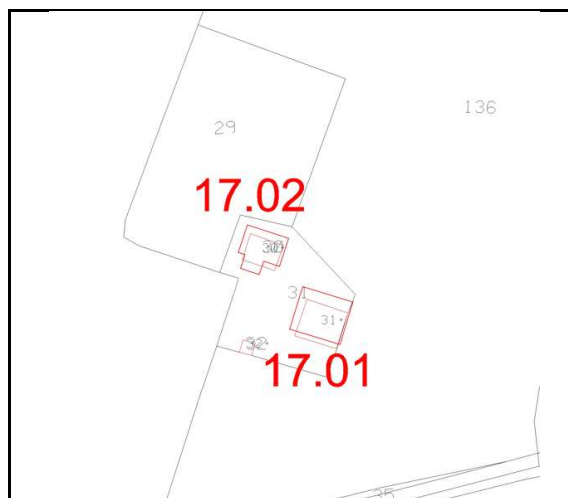
Specialistiche 1

Accessorie 1

Presenza area di pertinenza Stato conservazione area di pertinenza



Estratto CTR - scala 1:2000



Estratto Catasto - scala 1:2000



Ortofoto

Note

lunedì 17 marzo 2014

COMUNE DI BASTIGLIA

CENSIMENTO DEGLI EDIFICI NON STORICI IN TERRITORIO RURALE

Scheda n.ro	Edificio n.ro	foglio	mappali	Utilizzato
<input type="text" value="17"/>	<input type="text" value="2"/>	<input type="text" value="2"/>	<input type="text" value="30"/>	<input checked="" type="checkbox"/>

Tipologia Uso attuale

Stato di conservazione Numero di edifici

Distanza dal territorio urbanizzato

Note



COMUNE DI BASTIGLIA

CENSIMENTO DEGLI EDIFICI NON STORICI IN TERRITORIO RURALE

Scheda n.ro

19

Data rilievo

01/05/2013

Rilevatore

SERGIO BRANCOLINI

Località Bastiglia

Toponimo

Via Canale Naviglio

Num. 25

Complesso edilizio

Unità edilizie:

Principali 0

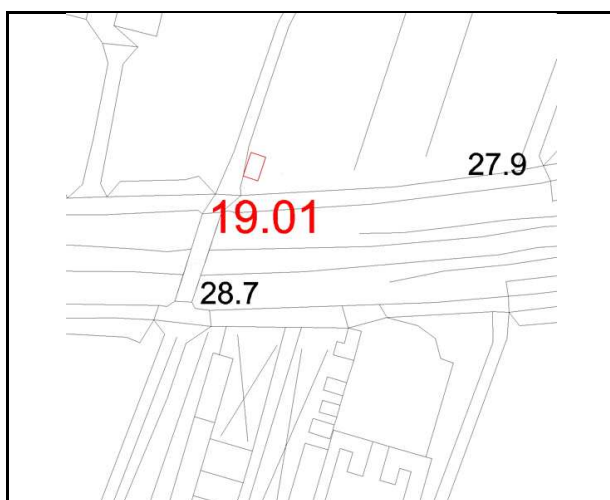
Specialistiche 0

Accessorie 0

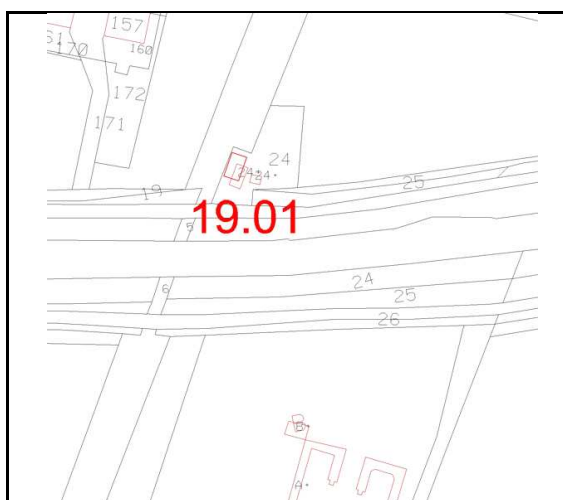
Presenza area di pertinenza

Stato conservazione area di pertinenza

Buono



Estratto CTR - scala 1:2000



Estratto Catasto - scala 1:2000



Ortofoto

Note

Presenza di un pozzo

lunedì 17 marzo 2014

COMUNE DI BASTIGLIA

CENSIMENTO DEGLI EDIFICI NON STORICI IN TERRITORIO RURALE

Scheda n.ro	Edificio n.ro	foglio	mappali	Utilizzato
19	1	2	24	<input checked="" type="checkbox"/>

Tipologia Edificio per servizi Uso attuale residenza

Stato di conservazione Buono Numero di edifici 0

Distanza dal territorio urbanizzato

Note EX CASA CANTONIERA



COMUNE DI BASTIGLIA

CENSIMENTO DEGLI EDIFICI NON STORICI IN TERRITORIO RURALE

Scheda n.ro

20

Data rilievo

01/05/2013

Rilevatore

SERGIO BRANCOLINI

Località Bastiglia

Toponimo S.ANNA

Via Canale Naviglio

Num.

Complesso edilizio

Unità edilizie:

Principali 0

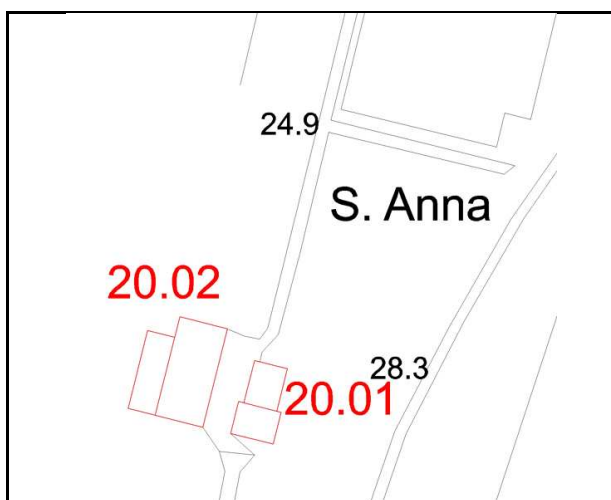
Specialistiche 0

Accessorie 0

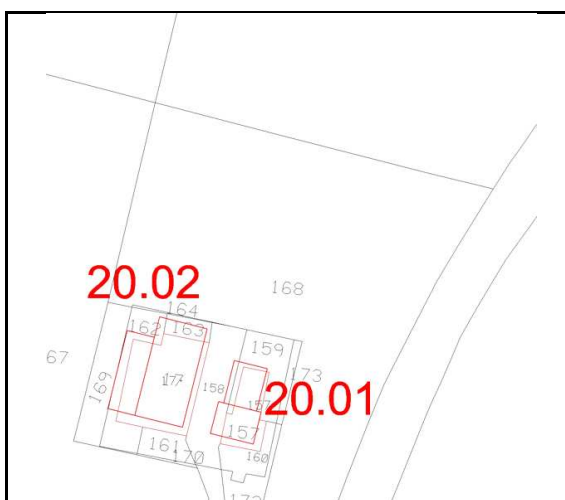
Presenza area di pertinenza

Stato conservazione area di pertinenza

Mediocre



Estratto CTR - scala 1:2000



Estratto Catasto - scala 1:2000



Ortofoto

Note

lunedì 17 marzo 2014

COMUNE DI BASTIGLIA

CENSIMENTO DEGLI EDIFICI NON STORICI IN TERRITORIO RURALE

Scheda n.ro	Edificio n.ro	foglio	mappali	Utilizzato
<input type="text" value="20"/>	<input type="text" value="1"/>	<input type="text" value="2"/>	<input type="text" value="157"/>	<input checked="" type="checkbox"/>

Tipologia Uso attuale

Stato di conservazione Numero di edifici

Distanza dal territorio urbanizzato

Note



COMUNE DI BASTIGLIA

CENSIMENTO DEGLI EDIFICI NON STORICI IN TERRITORIO RURALE

Scheda n.ro

21

Data rilievo

01/05/2013

Rilevatore

SERGIO BRANCOLINI

Località Bastiglia

Toponimo

Via Canale Naviglio

Num.

Complesso edilizio

Unità edilizie:

Principali 1

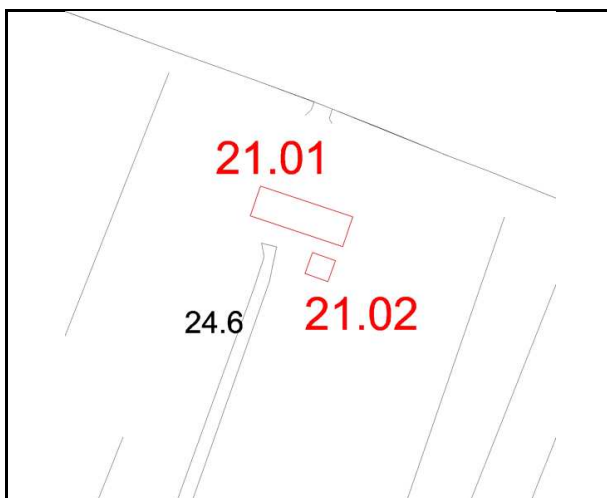
Specialistiche 1

Accessorie 1

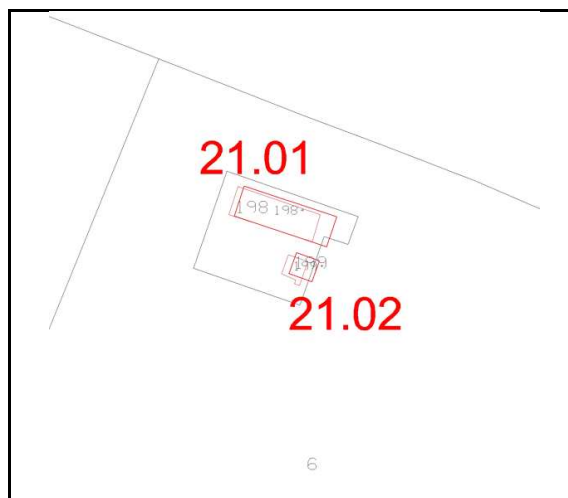
Presenza area di pertinenza

Stato conservazione area di pertinenza

Abbandonata



Estratto CTR - scala 1:2000



Estratto Catasto - scala 1:2000



Ortofoto

Note

lunedì 17 marzo 2014

COMUNE DI BASTIGLIA

CENSIMENTO DEGLI EDIFICI NON STORICI IN TERRITORIO RURALE

Scheda n.ro	Edificio n.ro	foglio	mappali	Utilizzato
21	2	2	198	<input type="checkbox"/>

Tipologia Altro manufatto (proservizio, pozzo, pilastri) Uso attuale POLLAIO

Stato di conservazione Forte degrado, rudere Numero di edifici 0

Distanza dal territorio urbanizzato

Note



COMUNE DI BASTIGLIA

CENSIMENTO DEGLI EDIFICI NON STORICI IN TERRITORIO RURALE

Scheda n.ro

22

Data rilievo

01/05/2013

Rilevatore

SERGIO BRANCOLINI

Località Bastiglia

Toponimo

Via Canaletto

Num.

Complesso edilizio

Unità edilizie:

Principali 2

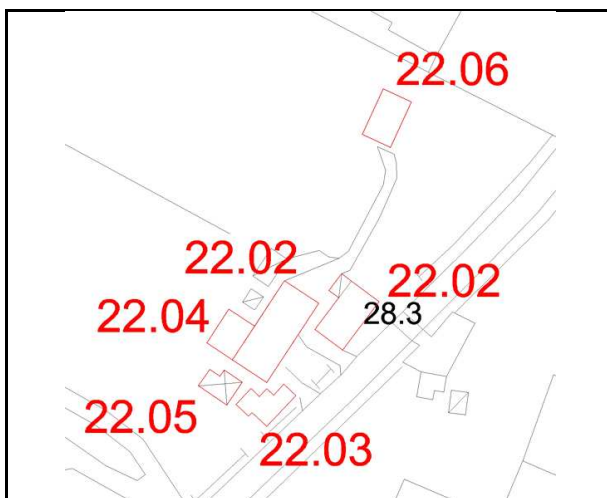
Specialistiche 1

Accessorie 0

Presenza area di pertinenza

Stato conservazione area di pertinenza

Mediocre



Estratto CTR - scala 1:2000



Estratto Catasto - scala 1:2000



Ortofoto

Note

lunedì 17 marzo 2014

COMUNE DI BASTIGLIA

CENSIMENTO DEGLI EDIFICI NON STORICI IN TERRITORIO RURALE

Scheda n.ro	Edificio n.ro	foglio	mappali	Utilizzato
22	1	3	37	<input type="checkbox"/>

Tipologia Edificio residenziali per braccianti Uso attuale RESIDENZA

Stato di conservazione Cattivo Numero di edifici 0

Distanza dal territorio urbanizzato

Note



COMUNE DI BASTIGLIA

CENSIMENTO DEGLI EDIFICI NON STORICI IN TERRITORIO RURALE

Scheda n.ro	Edificio n.ro	foglio	mappali	Utilizzato
22	2	3	32	<input type="checkbox"/>

Tipologia Casa colonica Uso attuale RESIDENZA

Stato di conservazione Mediocre Numero di edifici 0

Distanza dal territorio urbanizzato

Note



COMUNE DI BASTIGLIA

CENSIMENTO DEGLI EDIFICI NON STORICI IN TERRITORIO RURALE

Scheda n.ro	Edificio n.ro	foglio	mappali	Utilizzato
<input type="text" value="22"/>	<input type="text" value="4"/>	<input type="text" value="3"/>	<input type="text" value="33"/>	<input checked="" type="checkbox"/>

Tipologia Uso attuale

Stato di conservazione Numero di edifici

Distanza dal territorio urbanizzato

Note



COMUNE DI BASTIGLIA

CENSIMENTO DEGLI EDIFICI NON STORICI IN TERRITORIO RURALE


Scheda n.ro	Edificio n.ro	foglio	mappali	Utilizzato
22	6	3	non accatastato	<input type="checkbox"/>

Tipologia Altro manufatto (proservizio, pozzo, pilastri) Uso attuale PORCILAIA

Stato di conservazione Forte degrado, rudere Numero di edifici 0

Distanza dal territorio urbanizzato

Note



COMUNE DI BASTIGLIA

CENSIMENTO DEGLI EDIFICI NON STORICI IN TERRITORIO RURALE

Scheda n.ro

23

Data rilievo

01/05/2013

Rilevatore

SERGIO BRANCOLINI

Località Bastiglia

Toponimo CASIGLIE

Via SS Abetone Brennero

Num.

Complesso edilizio

Unità edilizie:

Principali 0

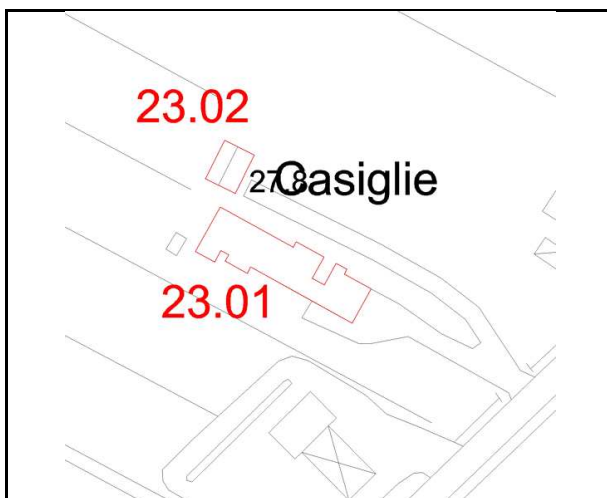
Specialistiche 0

Accessorie 0

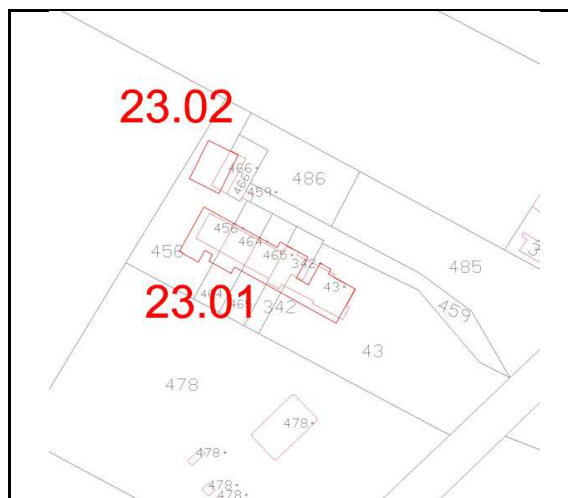
Presenza area di pertinenza

Stato conservazione area di pertinenza

Buono



Estratto CTR - scala 1:2000



Estratto Catasto - scala 1:2000



Ortofoto

Note

lunedì 17 marzo 2014

COMUNE DI BASTIGLIA

CENSIMENTO DEGLI EDIFICI NON STORICI IN TERRITORIO RURALE

Scheda n.ro	Edificio n.ro	foglio	mappali	Utilizzato
<input type="text" value="23"/>	<input type="text" value="1"/>	<input type="text" value="3"/>	<input type="text" value="43,342,465,464,"/>	<input checked="" type="checkbox"/>

Tipologia Uso attuale

Stato di conservazione Numero di edifici

Distanza dal territorio urbanizzato

Note



COMUNE DI BASTIGLIA

CENSIMENTO DEGLI EDIFICI NON STORICI IN TERRITORIO RURALE

Scheda n.ro	Edificio n.ro	foglio	mappali	Utilizzato
<input type="text" value="23"/>	<input type="text" value="2"/>	<input type="text" value="3"/>	<input type="text" value="466"/>	<input checked="" type="checkbox"/>

Tipologia Uso attuale

Stato di conservazione Numero di edifici

Distanza dal territorio urbanizzato

Note



COMUNE DI BASTIGLIA

CENSIMENTO DEGLI EDIFICI NON STORICI IN TERRITORIO RURALE

Scheda n.ro

24

Data rilievo

01/05/2013

Rilevatore

SERGIO BRANCOLINI

Località Bastiglia

Toponimo C. RAISINI

Via SS Abetone Brennero

Num. 34,36

Complesso edilizio

Unità edilizie:

Principali 1

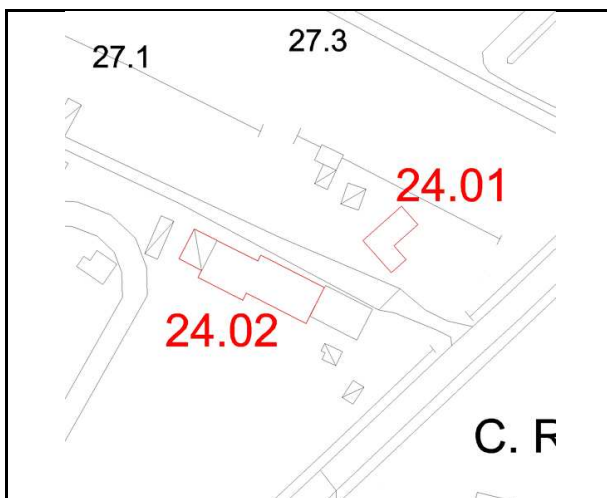
Specialistiche 1

Accessorie 0

Presenza area di pertinenza

Stato conservazione area di pertinenza

Buono



Estratto CTR - scala 1:2000



Estratto Catasto - scala 1:2000



Ortofoto

Note

lunedì 17 marzo 2014

COMUNE DI BASTIGLIA

CENSIMENTO DEGLI EDIFICI NON STORICI IN TERRITORIO RURALE

Scheda n.ro	Edificio n.ro	foglio	mappali	Utilizzato
<input type="text" value="24"/>	<input type="text" value="1"/>	<input type="text" value="3"/>	<input type="text" value="417"/>	<input checked="" type="checkbox"/>

Tipologia Uso attuale

Stato di conservazione Numero di edifici

Distanza dal territorio urbanizzato

Note



COMUNE DI BASTIGLIA

CENSIMENTO DEGLI EDIFICI NON STORICI IN TERRITORIO RURALE

Scheda n.ro	Edificio n.ro	foglio	mappali	Utilizzato
<input type="text" value="24"/>	<input type="text" value="2"/>	<input type="text" value="3"/>	<input type="text" value="417"/>	<input checked="" type="checkbox"/>

Tipologia Uso attuale

Stato di conservazione Numero di edifici

Distanza dal territorio urbanizzato

Note



COMUNE DI BASTIGLIA

CENSIMENTO DEGLI EDIFICI NON STORICI IN TERRITORIO RURALE

Scheda n.ro

25

Data rilievo

01/05/2013

Rilevatore

SERGIO BRANCOLINI

Località Bastiglia

Toponimo CASA NAVA

Via SS Abetone Brennero

Num.

Complesso edilizio

Unità edilizie:

Principali 1

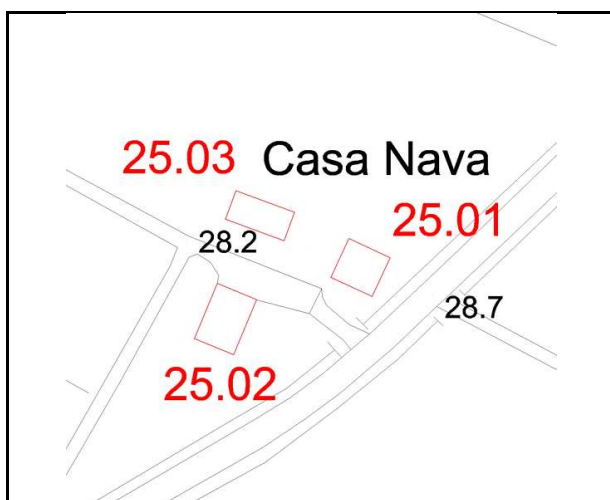
Specialistiche 1

Accessorie 1

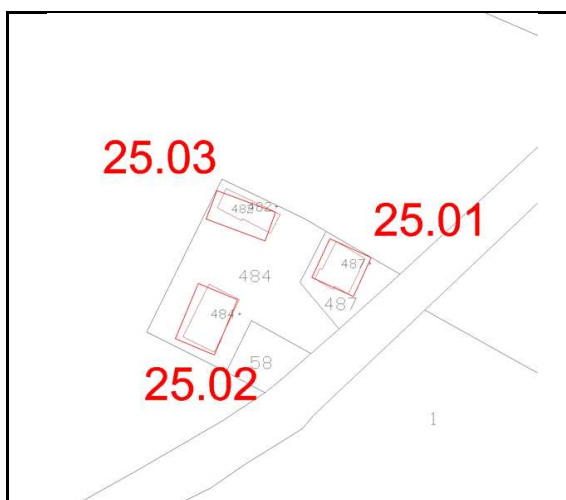
Presenza area di pertinenza

Stato conservazione area di pertinenza

Mediocre



Estratto CTR - scala 1:2000



Estratto Catasto - scala 1:2000



Ortofoto

Note

Pozzo a ridosso del fabbricato 25.2

lunedì 17 marzo 2014

COMUNE DI BASTIGLIA

CENSIMENTO DEGLI EDIFICI NON STORICI IN TERRITORIO RURALE

Scheda n.ro	Edificio n.ro	foglio	mappali	Utilizzato
25	1	3	487	<input type="checkbox"/>

Tipologia Uso attuale

Stato di conservazione Numero di edifici

Distanza dal territorio urbanizzato

Note



COMUNE DI BASTIGLIA

CENSIMENTO DEGLI EDIFICI NON STORICI IN TERRITORIO RURALE

Scheda n.ro

26

Data rilievo

01/05/2013

Rilevatore

SERGIO BRANCOLINI

Località Bastiglia

Toponimo

Via SS Abetone Brennero

Num.

Complesso edilizio

Unità edilizie:

Principali 1

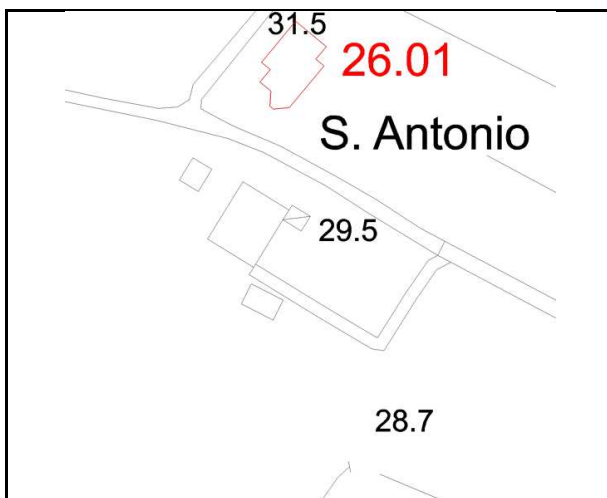
Specialistiche 1

Accessorie 1

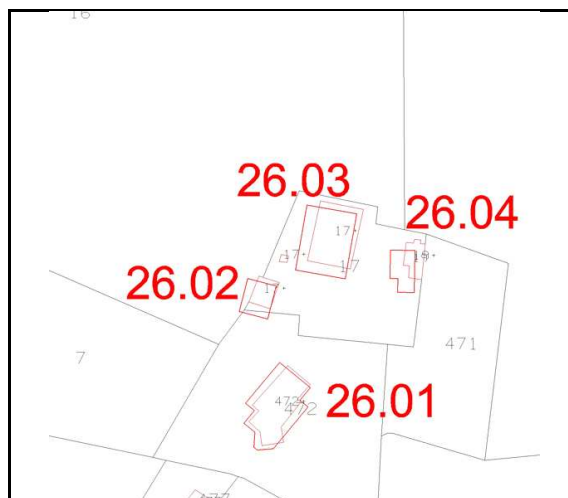
Presenza area di pertinenza

Stato conservazione area di pertinenza

Buono



Estratto CTR - scala 1:2000



Estratto Catasto - scala 1:2000



Ortofoto

Note

lunedì 17 marzo 2014

COMUNE DI BASTIGLIA

CENSIMENTO DEGLI EDIFICI NON STORICI IN TERRITORIO RURALE

Scheda n.ro	Edificio n.ro	foglio	mappali	Utilizzato
<input type="text" value="26"/>	<input type="text" value="1"/>	<input type="text" value="3"/>	<input type="text" value="472"/>	<input checked="" type="checkbox"/>

Tipologia Uso attuale

Stato di conservazione Numero di edifici

Distanza dal territorio urbanizzato

Note



COMUNE DI BASTIGLIA

CENSIMENTO DEGLI EDIFICI NON STORICI IN TERRITORIO RURALE

Scheda n.ro	Edificio n.ro	foglio	mappali	Utilizzato
<input type="text" value="26"/>	<input type="text" value="2"/>	<input type="text" value="3"/>	<input type="text" value="17"/>	<input checked="" type="checkbox"/>

Tipologia Uso attuale

Stato di conservazione Numero di edifici

Distanza dal territorio urbanizzato

Note



COMUNE DI BASTIGLIA

CENSIMENTO DEGLI EDIFICI NON STORICI IN TERRITORIO RURALE

Scheda n.ro

27

Data rilievo

01/05/2013

Rilevatore

SERGIO BRANCOLINI

Località Bastiglia

Toponimo S.ANTONIO

Via SS. Abetone Brennero

Num.

Complesso edilizio

Unità edilizie:

Principali 1

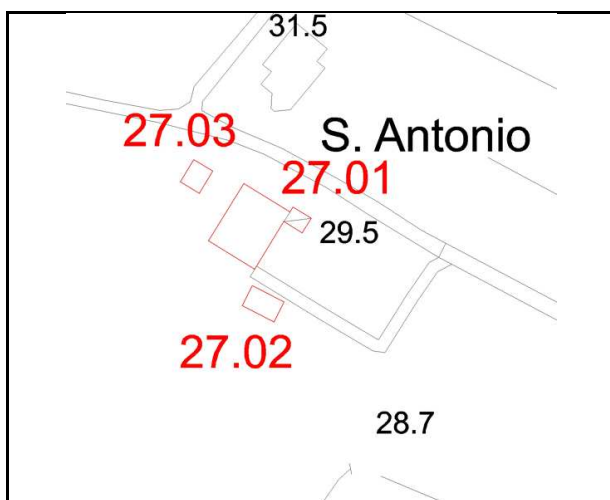
Specialistiche 1

Accessorie 1

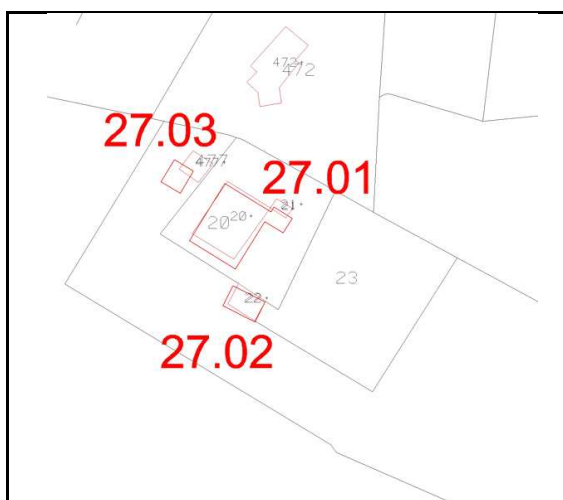
Presenza area di pertinenza

Stato conservazione area di pertinenza

Buono



Estratto CTR - scala 1:2000



Estratto Catasto - scala 1:2000



Ortofoto

Note

lunedì 17 marzo 2014

COMUNE DI BASTIGLIA

CENSIMENTO DEGLI EDIFICI NON STORICI IN TERRITORIO RURALE

Scheda n.ro	Edificio n.ro	foglio	mappali	Utilizzato
<input type="text" value="27"/>	<input type="text" value="1"/>	<input type="text" value="3"/>	<input type="text" value="20"/>	<input checked="" type="checkbox"/>

Tipologia Uso attuale

Stato di conservazione Numero di edifici

Distanza dal territorio urbanizzato

Note



COMUNE DI BASTIGLIA

CENSIMENTO DEGLI EDIFICI NON STORICI IN TERRITORIO RURALE

Scheda n.ro	Edificio n.ro	foglio	mappali	Utilizzato
<input type="text" value="27"/>	<input type="text" value="2"/>	<input type="text" value="3"/>	<input type="text" value="22"/>	<input checked="" type="checkbox"/>

Tipologia Uso attuale

Stato di conservazione Numero di edifici

Distanza dal territorio urbanizzato

Note



COMUNE DI BASTIGLIA

CENSIMENTO DEGLI EDIFICI NON STORICI IN TERRITORIO RURALE

Scheda n.ro	Edificio n.ro	foglio	mappali	Utilizzato
<input type="text" value="27"/>	<input type="text" value="3"/>	<input type="text" value="3"/>	<input type="text" value="477"/>	<input checked="" type="checkbox"/>

Tipologia Uso attuale

Stato di conservazione Numero di edifici

Distanza dal territorio urbanizzato

Note



COMUNE DI BASTIGLIA

CENSIMENTO DEGLI EDIFICI NON STORICI IN TERRITORIO RURALE

Scheda n.ro

31

Data rilievo

01/05/2013

Rilevatore

SERGIO BRANCOLINI

Località Bastiglia

Toponimo

Via

Num.

Complesso edilizio

Unità edilizie:

Principali 3

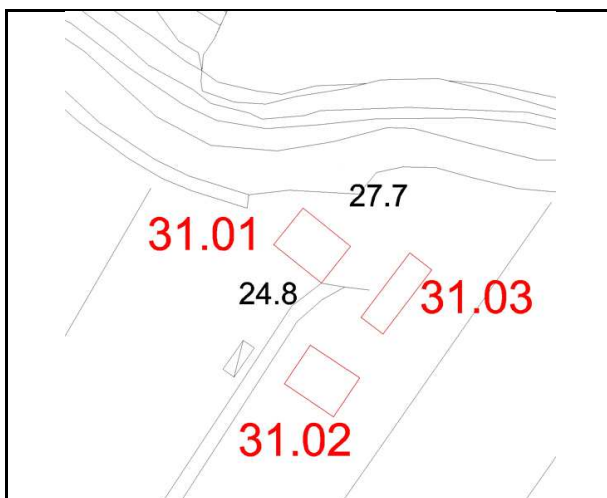
Specialistiche 0

Accessorie 0

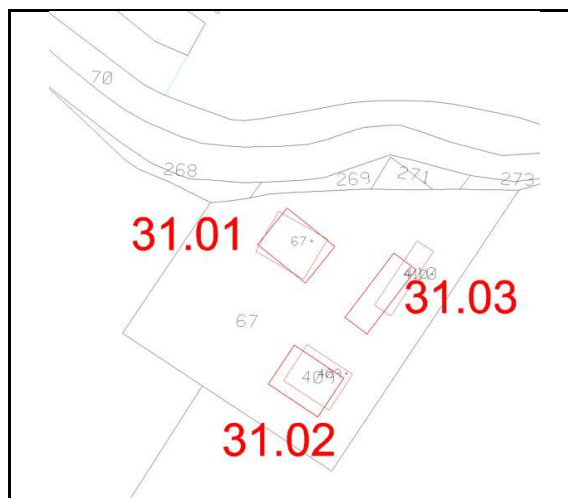
Presenza area di pertinenza

Stato conservazione area di pertinenza

Buono



Estratto CTR - scala 1:2000



Estratto Catasto - scala 1:2000



Ortofoto

Note

lunedì 17 marzo 2014

COMUNE DI BASTIGLIA

CENSIMENTO DEGLI EDIFICI NON STORICI IN TERRITORIO RURALE

Scheda n.ro	Edificio n.ro	foglio	mappali	Utilizzato
<input type="text" value="31"/>	<input type="text" value="1"/>	<input type="text" value="5"/>	<input type="text" value="67"/>	<input checked="" type="checkbox"/>

Tipologia Uso attuale

Stato di conservazione Numero di edifici

Distanza dal territorio urbanizzato

Note



COMUNE DI BASTIGLIA

CENSIMENTO DEGLI EDIFICI NON STORICI IN TERRITORIO RURALE

Scheda n.ro	Edificio n.ro	foglio	mappali	Utilizzato
<input type="text" value="31"/>	<input type="text" value="2"/>	<input type="text" value="5"/>	<input type="text" value="409"/>	<input checked="" type="checkbox"/>

Tipologia Uso attuale

Stato di conservazione Numero di edifici

Distanza dal territorio urbanizzato

Note



COMUNE DI BASTIGLIA

CENSIMENTO DEGLI EDIFICI NON STORICI IN TERRITORIO RURALE

Scheda n.ro	Edificio n.ro	foglio	mappali	Utilizzato
<input type="text" value="31"/>	<input type="text" value="3"/>	<input type="text" value="5"/>	<input type="text" value="410"/>	<input checked="" type="checkbox"/>

Tipologia Uso attuale

Stato di conservazione Numero di edifici

Distanza dal territorio urbanizzato

Note



COMUNE DI BASTIGLIA

CENSIMENTO DEGLI EDIFICI NON STORICI IN TERRITORIO RURALE

Scheda n.ro

32

Data rilievo

01/05/2013

Rilevatore

SERGIO BRANCOLINI

Località Bastiglia

Toponimo

Via

Num.

Complesso edilizio

Unità edilizie:

Principali 0

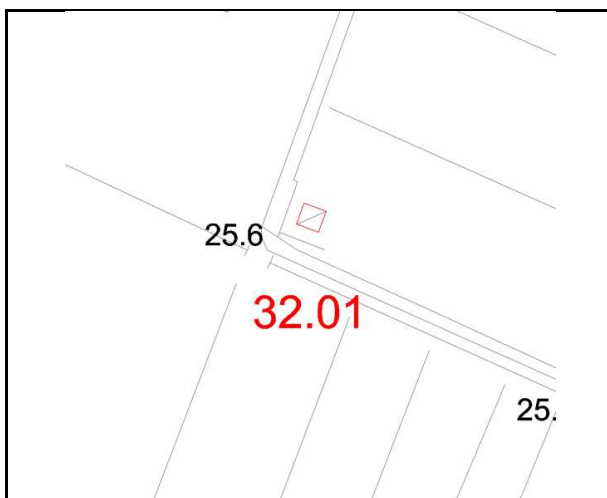
Specialistiche 0

Accessorie 0

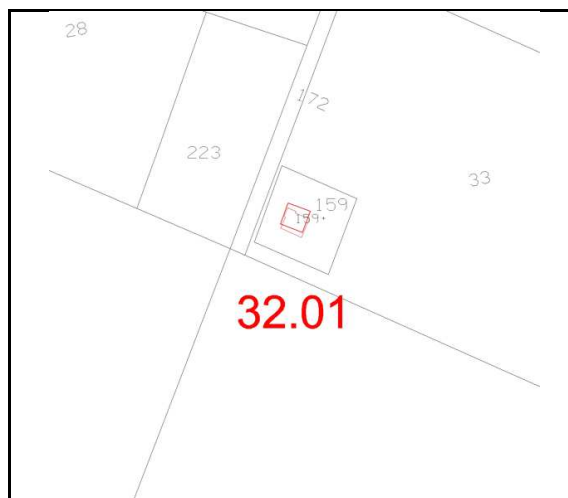
Presenza area di pertinenza

Stato conservazione area di pertinenza

Mediocre



Estratto CTR - scala 1:2000



Estratto Catasto - scala 1:2000



Ortofoto

Note

lunedì 17 marzo 2014

COMUNE DI BASTIGLIA

CENSIMENTO DEGLI EDIFICI NON STORICI IN TERRITORIO RURALE

Scheda n.ro	Edificio n.ro	foglio	mappali	Utilizzato
<input type="text" value="32"/>	<input type="text" value="1"/>	<input type="text" value="5"/>	<input type="text" value="159"/>	<input checked="" type="checkbox"/>

Tipologia Uso attuale

Stato di conservazione Numero di edifici

Distanza dal territorio urbanizzato

Note



COMUNE DI BASTIGLIA

CENSIMENTO DEGLI EDIFICI NON STORICI IN TERRITORIO RURALE

Scheda n.ro

33

Data rilievo

01/05/2013

Rilevatore

SERGIO BRANCOLINI

Località Bastiglia

Toponimo

Via VIA CHIAVICHE

Num.

Complesso edilizio

Unità edilizie:

Principali 3

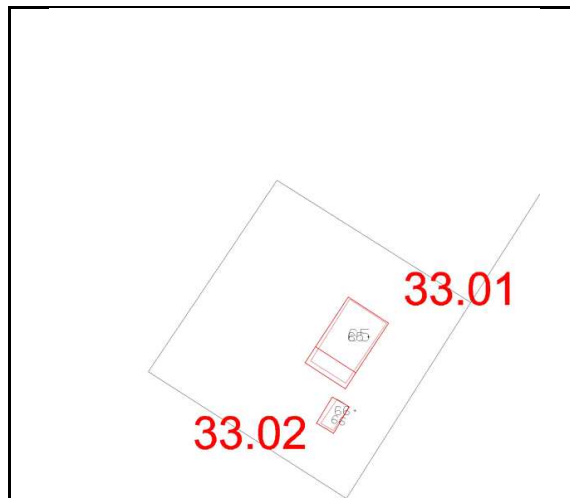
Specialistiche 0

Accessorie 0

Presenza area di pertinenza Stato conservazione area di pertinenza



Estratto CTR - scala 1:2000



Estratto Catasto - scala 1:2000



Ortofoto

Note

lunedì 17 marzo 2014

COMUNE DI BASTIGLIA

CENSIMENTO DEGLI EDIFICI NON STORICI IN TERRITORIO RURALE

Scheda n.ro	Edificio n.ro	foglio	mappali	Utilizzato
<input type="text" value="33"/>	<input type="text" value="1"/>	<input type="text" value="5"/>	<input type="text" value="65"/>	<input type="checkbox"/>

Tipologia Uso attuale

Stato di conservazione Numero di edifici

Distanza dal territorio urbanizzato

Note



COMUNE DI BASTIGLIA

CENSIMENTO DEGLI EDIFICI NON STORICI IN TERRITORIO RURALE

Scheda n.ro	Edificio n.ro	foglio	mappali	Utilizzato
<input type="text" value="33"/>	<input type="text" value="2"/>	<input type="text" value="5"/>	<input type="text" value="66"/>	<input checked="" type="checkbox"/>

Tipologia Uso attuale

Stato di conservazione Numero di edifici

Distanza dal territorio urbanizzato

Note



COMUNE DI BASTIGLIA

CENSIMENTO DEGLI EDIFICI NON STORICI IN TERRITORIO RURALE

Scheda n.ro

34

Data rilievo

01/05/2013

Rilevatore

SERGIO BRANCOLINI

Località Bastiglia

Toponimo

Via

Num.

Complesso edilizio

Unità edilizie:

Principali 1

Specialistiche 0

Accessorie 1

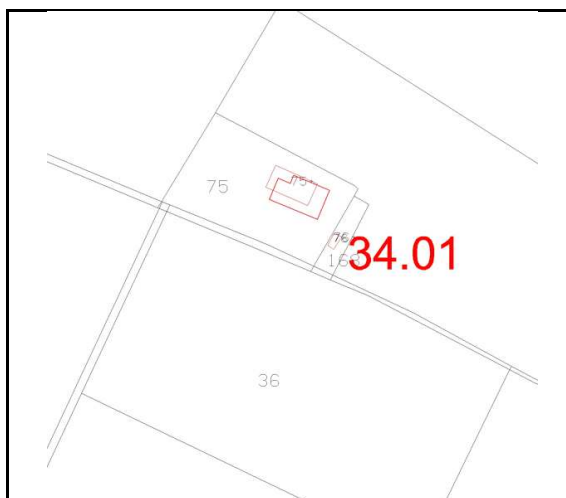
Presenza area di pertinenza

Stato conservazione area di pertinenza

Buono



Estratto CTR - scala 1:2000



Estratto Catasto - scala 1:2000



Ortofoto

Note

COPERTO COMPLETAMENTE DA VEGETAZIONE - ESSENZE ALBOREE E PIOPPETO A COLTIVAZIO

lunedì 17 marzo 2014

COMUNE DI BASTIGLIA

CENSIMENTO DEGLI EDIFICI NON STORICI IN TERRITORIO RURALE


Scheda n.ro	Edificio n.ro	foglio	mappali	Utilizzato
<input type="text" value="34"/>	<input type="text" value="1"/>	<input type="text" value="5"/>	<input type="text" value="75"/>	<input checked="" type="checkbox"/>

Tipologia Uso attuale

Stato di conservazione Numero di edifici

Distanza dal territorio urbanizzato

Note



COMUNE DI BASTIGLIA

CENSIMENTO DEGLI EDIFICI NON STORICI IN TERRITORIO RURALE

Scheda n.ro

35

Data rilievo

01/05/2013

Rilevatore

SERGIO BRANCOLINI

Località Bastiglia

Toponimo

Via VIA CHIAVICHE

Num.

Complesso edilizio

Unità edilizie:

Principali 1

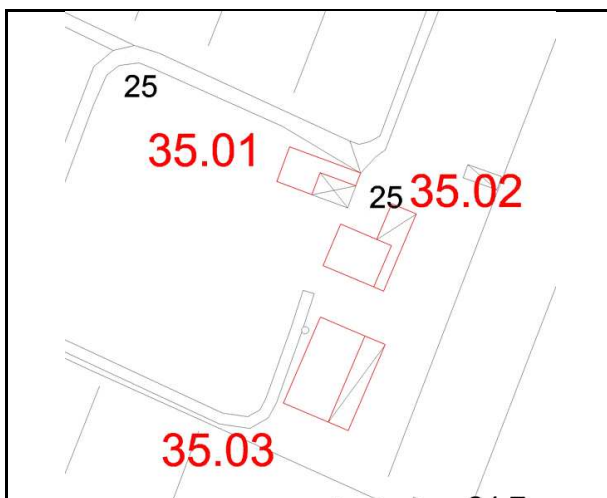
Specialistiche 1

Accessorie 0

Presenza area di pertinenza

Stato conservazione area di pertinenza

Mediocre



Estratto CTR - scala 1:2000



Estratto Catasto - scala 1:2000



Ortofoto

Note

lunedì 17 marzo 2014

COMUNE DI BASTIGLIA

CENSIMENTO DEGLI EDIFICI NON STORICI IN TERRITORIO RURALE

Scheda n.ro	Edificio n.ro	foglio	mappali	Utilizzato
<input type="text" value="35"/>	<input type="text" value="1"/>	<input type="text" value="5"/>	<input type="text" value="57"/>	<input checked="" type="checkbox"/>

Tipologia Uso attuale

Stato di conservazione Numero di edifici

Distanza dal territorio urbanizzato

Note



COMUNE DI BASTIGLIA

CENSIMENTO DEGLI EDIFICI NON STORICI IN TERRITORIO RURALE

Scheda n.ro	Edificio n.ro	foglio	mappali	Utilizzato
<input type="text" value="35"/>	<input type="text" value="2"/>	<input type="text" value="5"/>	<input type="text" value="57"/>	<input checked="" type="checkbox"/>

Tipologia Uso attuale

Stato di conservazione Numero di edifici

Distanza dal territorio urbanizzato

Note



COMUNE DI BASTIGLIA

CENSIMENTO DEGLI EDIFICI NON STORICI IN TERRITORIO RURALE

Scheda n.ro

36

Data rilievo

01/05/2013

Rilevatore

SERGIO BRANCOLINI

Località Bastiglia

Toponimo

Via VIA CHIAVICHE

Num.

Complesso edilizio

Unità edilizie:

Principali 2

Specialistiche 1

Accessorie 0

Presenza area di pertinenza

Stato conservazione area di pertinenza

Abbandonata



Estratto CTR - scala 1:2000



Estratto Catasto - scala 1:2000



Ortofoto

Note

lunedì 17 marzo 2014

COMUNE DI BASTIGLIA

CENSIMENTO DEGLI EDIFICI NON STORICI IN TERRITORIO RURALE

Scheda n.ro	Edificio n.ro	foglio	mappali	Utilizzato
<input type="text" value="36"/>	<input type="text" value="1"/>	<input type="text" value="5"/>	<input type="text" value="135"/>	<input type="checkbox"/>

Tipologia Uso attuale

Stato di conservazione Numero di edifici

Distanza dal territorio urbanizzato

Note



COMUNE DI BASTIGLIA

CENSIMENTO DEGLI EDIFICI NON STORICI IN TERRITORIO RURALE

Scheda n.ro	Edificio n.ro	foglio	mappali	Utilizzato
<input type="text" value="36"/>	<input type="text" value="2"/>	<input type="text" value="5"/>	<input type="text" value="161"/>	<input checked="" type="checkbox"/>

Tipologia Uso attuale

Stato di conservazione Numero di edifici

Distanza dal territorio urbanizzato

Note



COMUNE DI BASTIGLIA

CENSIMENTO DEGLI EDIFICI NON STORICI IN TERRITORIO RURALE

Scheda n.ro

37

Data rilievo

01/05/2013

Rilevatore

SERGIO BRANCOLINI

Località Bastiglia

Toponimo

Via VIA CHIAVICHE

Num.

Complesso edilizio

Unità edilizie:

Principali 0

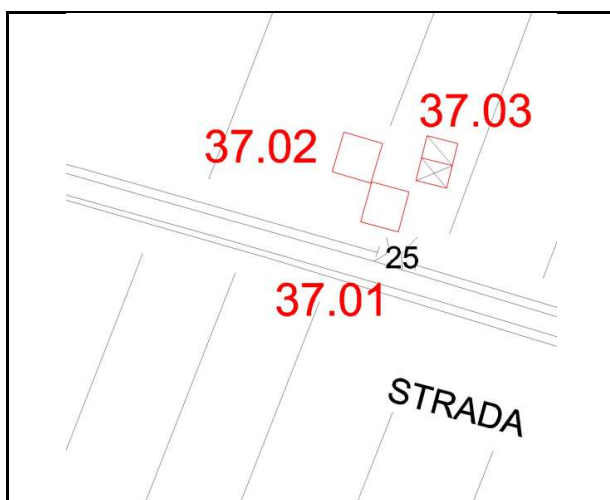
Specialistiche 0

Accessorie 0

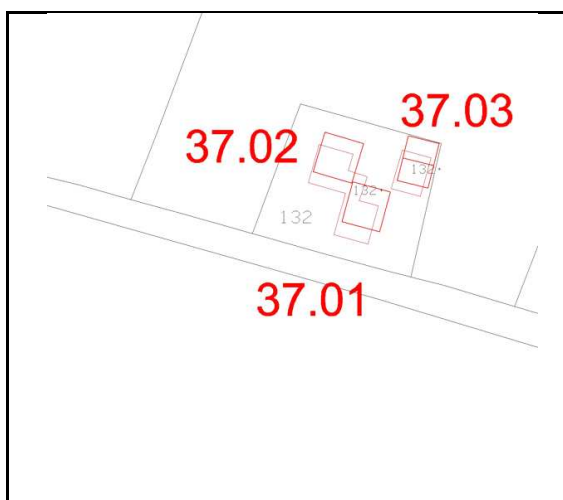
Presenza area di pertinenza

Stato conservazione area di pertinenza

Mediocre



Estratto CTR - scala 1:2000



Estratto Catasto - scala 1:2000



Ortofoto

Note

lunedì 17 marzo 2014

COMUNE DI BASTIGLIA

CENSIMENTO DEGLI EDIFICI NON STORICI IN TERRITORIO RURALE


Scheda n.ro	Edificio n.ro	foglio	mappali	Utilizzato
<input type="text" value="37"/>	<input type="text" value="1"/>	<input type="text" value="5"/>	<input type="text" value="132"/>	<input checked="" type="checkbox"/>

Tipologia Uso attuale

Stato di conservazione Numero di edifici

Distanza dal territorio urbanizzato

Note



COMUNE DI BASTIGLIA

CENSIMENTO DEGLI EDIFICI NON STORICI IN TERRITORIO RURALE

Scheda n.ro	Edificio n.ro	foglio	mappali	Utilizzato
<input type="text" value="37"/>	<input type="text" value="2"/>	<input type="text" value="5"/>	<input type="text" value="132"/>	<input checked="" type="checkbox"/>

Tipologia Uso attuale

Stato di conservazione Numero di edifici

Distanza dal territorio urbanizzato

Note



COMUNE DI BASTIGLIA

CENSIMENTO DEGLI EDIFICI NON STORICI IN TERRITORIO RURALE

Scheda n.ro	Edificio n.ro	foglio	mappali	Utilizzato
<input type="text" value="37"/>	<input type="text" value="3"/>	<input type="text" value="5"/>	<input type="text" value="132"/>	<input type="checkbox"/>

Tipologia Uso attuale

Stato di conservazione Numero di edifici

Distanza dal territorio urbanizzato

Note



COMUNE DI BASTIGLIA

CENSIMENTO DEGLI EDIFICI NON STORICI IN TERRITORIO RURALE

Scheda n.ro

38

Data rilievo

01/05/2013

Rilevatore

SERGIO BRANCOLINI

Località Bastiglia

Toponimo LA SEIDENARI

Via VIA CHIAVICHE

Num.

Complesso edilizio

Unità edilizie:

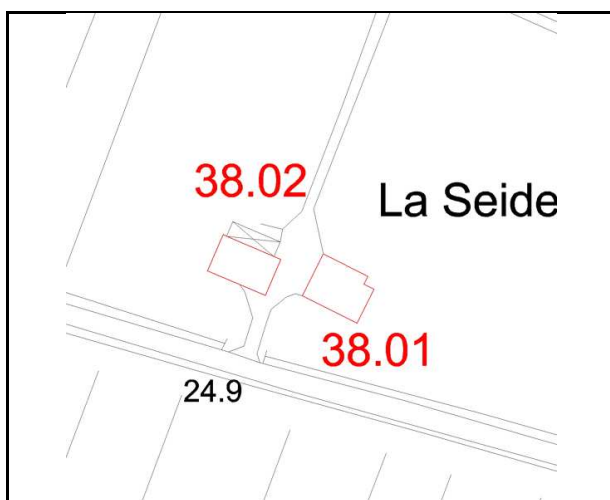
Principali

Specialistiche

Accessorie

Presenza area di pertinenza

Stato conservazione area di pertinenza



Estratto CTR - scala 1:2000



Estratto Catasto - scala 1:2000



Ortofoto

Note

lunedì 17 marzo 2014

COMUNE DI BASTIGLIA

CENSIMENTO DEGLI EDIFICI NON STORICI IN TERRITORIO RURALE

Scheda n.ro	Edificio n.ro	foglio	mappali	Utilizzato
<input type="text" value="38"/>	<input type="text" value="2"/>	<input type="text" value="5"/>	<input type="text" value="126"/>	<input type="checkbox"/>

Tipologia Uso attuale

Stato di conservazione Numero di edifici

Distanza dal territorio urbanizzato

Note



COMUNE DI BASTIGLIA

CENSIMENTO DEGLI EDIFICI NON STORICI IN TERRITORIO RURALE

Scheda n.ro

39

Data rilievo

01/05/2013

Rilevatore

SERGIO BRANCOLINI

Località Bastiglia

Toponimo

Via VIA CHIAVICHE

Num. 3

Complesso edilizio

Unità edilizie:

Principali 1

Specialistiche 0

Accessorie 1

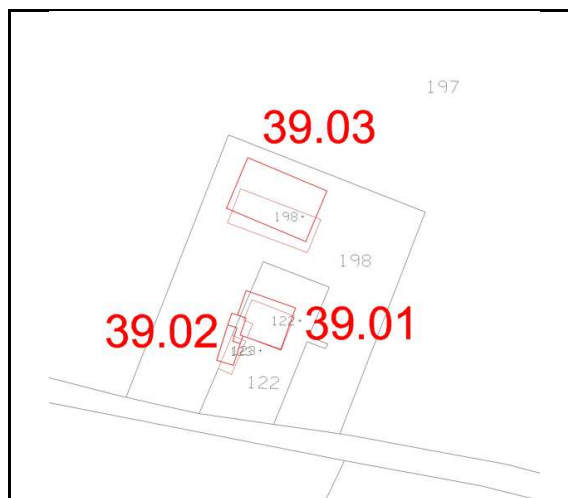
Presenza area di pertinenza

Stato conservazione area di pertinenza

Mediocre



Estratto CTR - scala 1:2000



Estratto Catasto - scala 1:2000



Ortofoto

Note

lunedì 17 marzo 2014

COMUNE DI BASTIGLIA

CENSIMENTO DEGLI EDIFICI NON STORICI IN TERRITORIO RURALE

Scheda n.ro	Edificio n.ro	foglio	mappali	Utilizzato
<input type="text" value="39"/>	<input type="text" value="1"/>	<input type="text" value="5"/>	<input type="text" value="122"/>	<input checked="" type="checkbox"/>

Tipologia Uso attuale

Stato di conservazione Numero di edifici

Distanza dal territorio urbanizzato

Note



COMUNE DI BASTIGLIA

CENSIMENTO DEGLI EDIFICI NON STORICI IN TERRITORIO RURALE

Scheda n.ro	Edificio n.ro	foglio	mappali	Utilizzato
<input type="text" value="39"/>	<input type="text" value="2"/>	<input type="text" value="5"/>	<input type="text" value="123"/>	<input checked="" type="checkbox"/>

Tipologia Uso attuale

Stato di conservazione Numero di edifici

Distanza dal territorio urbanizzato

Note



COMUNE DI BASTIGLIA

CENSIMENTO DEGLI EDIFICI NON STORICI IN TERRITORIO RURALE

Scheda n.ro

40

Data rilievo

01/05/2013

Rilevatore

SERGIO BRANCOLINI

Località Bastiglia

Toponimo

Via VIA STAZIONE

Num.

Complesso edilizio

Unità edilizie:

Principali 0

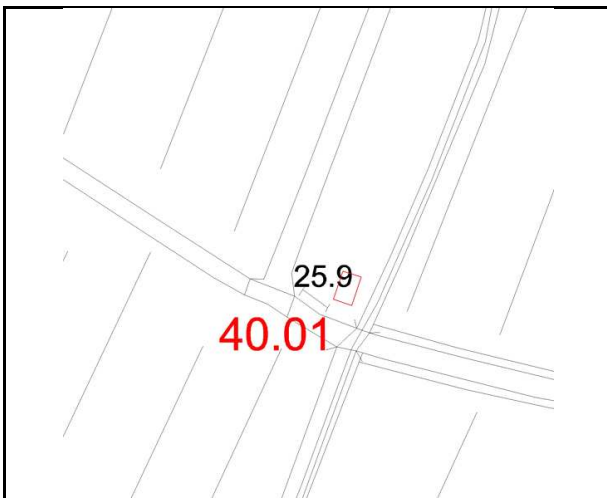
Specialistiche 0

Accessorie 0

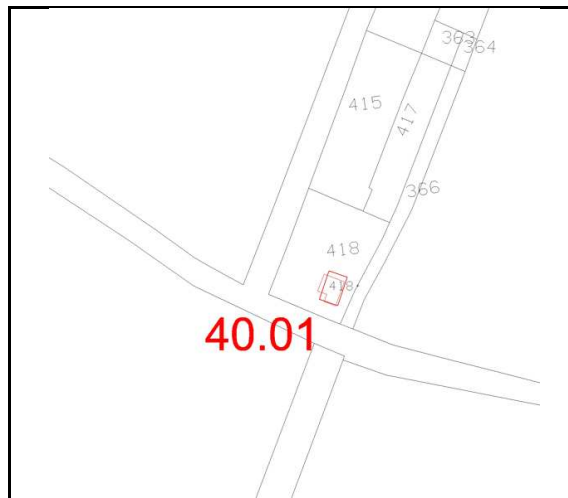
Presenza area di pertinenza

Stato conservazione area di pertinenza

Mediocre



Estratto CTR - scala 1:2000



Estratto Catasto - scala 1:2000



Ortofoto

Note

lunedì 17 marzo 2014

COMUNE DI BASTIGLIA

CENSIMENTO DEGLI EDIFICI NON STORICI IN TERRITORIO RURALE

Scheda n.ro	Edificio n.ro	foglio	mappali	Utilizzato
40	1	5	418	<input checked="" type="checkbox"/>

Tipologia Edificio per servizi Uso attuale RESIDENZA

Stato di conservazione Buono Numero di edifici 0

Distanza dal territorio urbanizzato

Note EX CASA CANTONIERA



COMUNE DI BASTIGLIA

CENSIMENTO DEGLI EDIFICI NON STORICI IN TERRITORIO RURALE

Scheda n.ro

41

Data rilievo

01/05/2013

Rilevatore

SERGIO BRANCOLINI

Località Bastiglia

Toponimo

Via VIA STAZIONE

Num.

Complesso edilizio

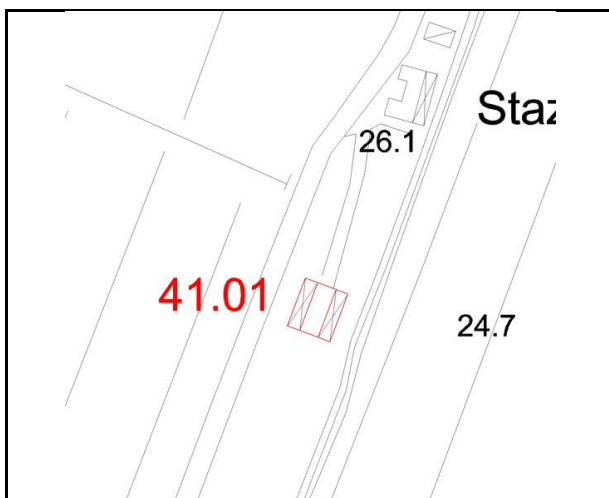
Unità edilizie:

Principali 0

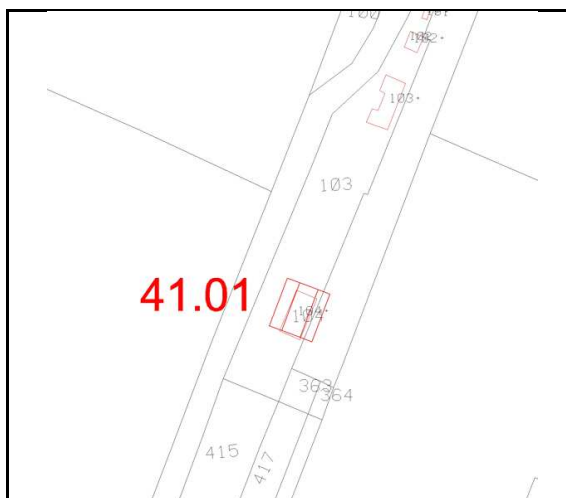
Specialistiche 0

Accessorie 0

Presenza area di pertinenza Stato conservazione area di pertinenza



Estratto CTR - scala 1:2000



Estratto Catasto - scala 1:2000



Ortofoto

Note

lunedì 17 marzo 2014

COMUNE DI BASTIGLIA

CENSIMENTO DEGLI EDIFICI NON STORICI IN TERRITORIO RURALE

Scheda n.ro	Edificio n.ro	foglio	mappali	Utilizzato
41	1	5	104	<input checked="" type="checkbox"/>

Tipologia Uso attuale

Stato di conservazione Numero di edifici

Distanza dal territorio urbanizzato

Note



COMUNE DI BASTIGLIA

CENSIMENTO DEGLI EDIFICI NON STORICI IN TERRITORIO RURALE

Scheda n.ro

42

Data rilievo

01/05/2013

Rilevatore

SERGIO BRANCOLINI

Località Bastiglia

Toponimo STAZIONE

Via STAZIONE

Num.

Complesso edilizio

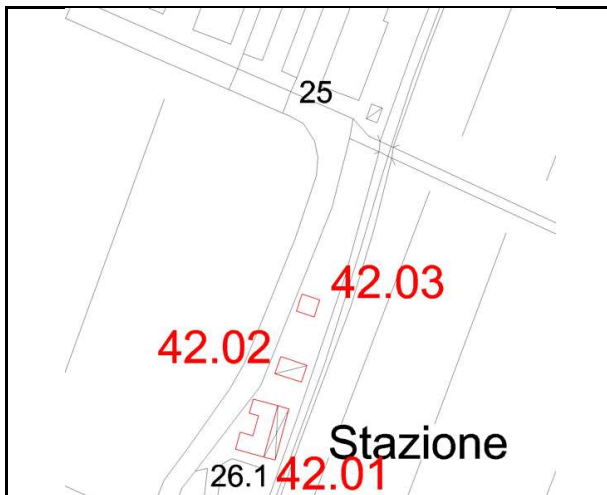
Unità edilizie:

Principali

Specialistiche

Accessorie

Presenza area di pertinenza Stato conservazione area di pertinenza



Estratto CTR - scala 1:2000



Estratto Catasto - scala 1:2000



Ortofoto

Note

lunedì 17 marzo 2014

COMUNE DI BASTIGLIA

CENSIMENTO DEGLI EDIFICI NON STORICI IN TERRITORIO RURALE

Scheda n.ro	Edificio n.ro	foglio	mappali	Utilizzato
<input type="text" value="42"/>	<input type="text" value="3"/>	<input type="text" value="5"/>	<input type="text" value="101"/>	<input type="checkbox"/>

Tipologia Uso attuale

Stato di conservazione Numero di edifici

Distanza dal territorio urbanizzato

Note



COMUNE DI BASTIGLIA

CENSIMENTO DEGLI EDIFICI NON STORICI IN TERRITORIO RURALE

Scheda n.ro

43

Data rilievo

01/05/2013

Rilevatore

SERGIO BRANCOLINI

Località Bastiglia

Toponimo

Via STAZIONE

Num.

Complesso edilizio

Unità edilizie:

Principali 0

Specialistiche 0

Accessorie 0

Presenza area di pertinenza

Stato conservazione area di pertinenza

Buono



Estratto CTR - scala 1:2000



Estratto Catasto - scala 1:2000



Ortofoto

Note

lunedì 17 marzo 2014

COMUNE DI BASTIGLIA

CENSIMENTO DEGLI EDIFICI NON STORICI IN TERRITORIO RURALE

Scheda n.ro	Edificio n.ro	foglio	mappali	Utilizzato
<input type="text" value="43"/>	<input type="text" value="1"/>	<input type="text" value="5"/>	<input type="text" value="86"/>	<input checked="" type="checkbox"/>

Tipologia Uso attuale

Stato di conservazione Numero di edifici

Distanza dal territorio urbanizzato

Note



COMUNE DI BASTIGLIA

CENSIMENTO DEGLI EDIFICI NON STORICI IN TERRITORIO RURALE

Scheda n.ro	Edificio n.ro	foglio	mappali	Utilizzato
<input type="text" value="43"/>	<input type="text" value="2"/>	<input type="text" value="5"/>	<input type="text" value="86"/>	<input checked="" type="checkbox"/>

Tipologia Uso attuale

Stato di conservazione Numero di edifici

Distanza dal territorio urbanizzato

Note



COMUNE DI BASTIGLIA

CENSIMENTO DEGLI EDIFICI NON STORICI IN TERRITORIO RURALE

Scheda n.ro

44

Data rilievo

01/05/2013

Rilevatore

SERGIO BRANCOLINI

Località Bastiglia

Toponimo RANGONI

Via SS12 ABETONE BRENNERO

Num.

Complesso edilizio

Unità edilizie:

Principali 1

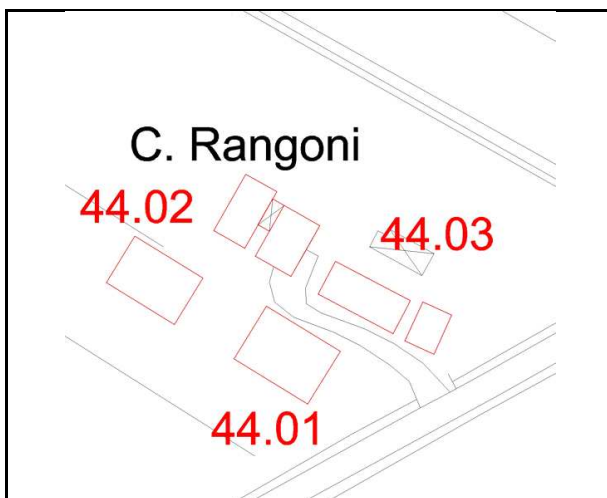
Specialistiche 1

Accessorie 1

Presenza area di pertinenza

Stato conservazione area di pertinenza

Buono



Estratto CTR - scala 1:2000



Estratto Catasto - scala 1:2000



Ortofoto

Note

lunedì 17 marzo 2014

COMUNE DI BASTIGLIA

CENSIMENTO DEGLI EDIFICI NON STORICI IN TERRITORIO RURALE

Scheda n.ro	Edificio n.ro	foglio	mappali	Utilizzato
44	1	6	22	<input checked="" type="checkbox"/>

Tipologia Uso attuale RISTORANTE

Stato di conservazione Buono Numero di edifici 0

Distanza dal territorio urbanizzato

Note RISTRUTTURATO



COMUNE DI BASTIGLIA

CENSIMENTO DEGLI EDIFICI NON STORICI IN TERRITORIO RURALE

Scheda n.ro	Edificio n.ro	foglio	mappali	Utilizzato
<input type="text" value="44"/>	<input type="text" value="2"/>	<input type="text" value="6"/>	<input type="text" value="22"/>	<input checked="" type="checkbox"/>

Tipologia Uso attuale

Stato di conservazione Numero di edifici

Distanza dal territorio urbanizzato

Note



COMUNE DI BASTIGLIA

CENSIMENTO DEGLI EDIFICI NON STORICI IN TERRITORIO RURALE

Scheda n.ro	Edificio n.ro	foglio	mappali	Utilizzato
<input type="text" value="44"/>	<input type="text" value="3"/>	<input type="text" value="6"/>	<input type="text" value="126"/>	<input checked="" type="checkbox"/>

Tipologia Uso attuale

Stato di conservazione Numero di edifici

Distanza dal territorio urbanizzato

Note



COMUNE DI BASTIGLIA

CENSIMENTO DEGLI EDIFICI NON STORICI IN TERRITORIO RURALE

Scheda n.ro

45

Data rilievo

01/05/2013

Rilevatore

SERGIO BRANCOLINI

Località Bastiglia

Toponimo PODERE RANGONI

Via SS 12 ABETONE BRENNERO

Num.

Complesso edilizio

Unità edilizie:

Principali 3

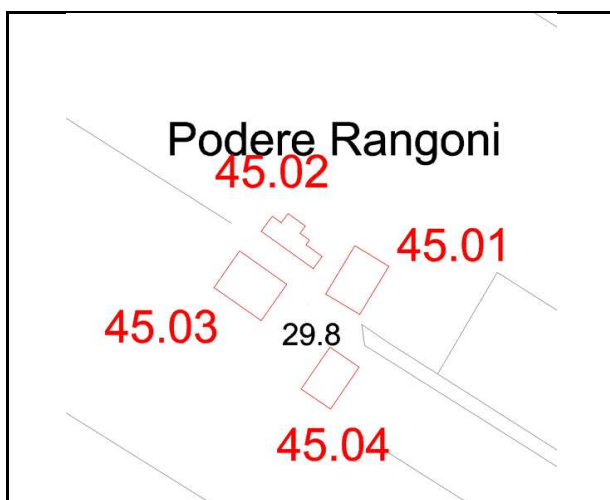
Specialistiche 0

Accessorie 1

Presenza area di pertinenza

Stato conservazione area di pertinenza

Buono



Estratto CTR - scala 1:2000



Estratto Catasto - scala 1:2000



Ortofoto

Note

lunedì 17 marzo 2014

COMUNE DI BASTIGLIA

CENSIMENTO DEGLI EDIFICI NON STORICI IN TERRITORIO RURALE

Scheda n.ro	Edificio n.ro	foglio	mappali	Utilizzato
<input type="text" value="45"/>	<input type="text" value="1"/>	<input type="text" value="6"/>	<input type="text" value="11"/>	<input checked="" type="checkbox"/>

Tipologia Uso attuale

Stato di conservazione Numero di edifici

Distanza dal territorio urbanizzato

Note



COMUNE DI BASTIGLIA

CENSIMENTO DEGLI EDIFICI NON STORICI IN TERRITORIO RURALE

Scheda n.ro	Edificio n.ro	foglio	mappali	Utilizzato
<input type="text" value="45"/>	<input type="text" value="2"/>	<input type="text" value="6"/>	<input type="text" value="9"/>	<input checked="" type="checkbox"/>

Tipologia Uso attuale

Stato di conservazione Numero di edifici

Distanza dal territorio urbanizzato

Note



COMUNE DI BASTIGLIA

CENSIMENTO DEGLI EDIFICI NON STORICI IN TERRITORIO RURALE

Scheda n.ro	Edificio n.ro	foglio	mappali	Utilizzato
<input type="text" value="45"/>	<input type="text" value="3"/>	<input type="text" value="6"/>	<input type="text" value="10"/>	<input checked="" type="checkbox"/>

Tipologia Uso attuale

Stato di conservazione Numero di edifici

Distanza dal territorio urbanizzato

Note



COMUNE DI BASTIGLIA

CENSIMENTO DEGLI EDIFICI NON STORICI IN TERRITORIO RURALE

Scheda n.ro	Edificio n.ro	foglio	mappali	Utilizzato
<input type="text" value="45"/>	<input type="text" value="4"/>	<input type="text" value="6"/>	<input type="text" value="12"/>	<input checked="" type="checkbox"/>

Tipologia Uso attuale

Stato di conservazione Numero di edifici

Distanza dal territorio urbanizzato

Note



COMUNE DI BASTIGLIA

CENSIMENTO DEGLI EDIFICI NON STORICI IN TERRITORIO RURALE

Scheda n.ro

46

Data rilievo

01/05/2013

Rilevatore

SERGIO BRANCOLINI

Località Bastiglia

Toponimo C. SASSI

Via SS 12 ABETONE BRENNERO

Num.

Complesso edilizio

Unità edilizie:

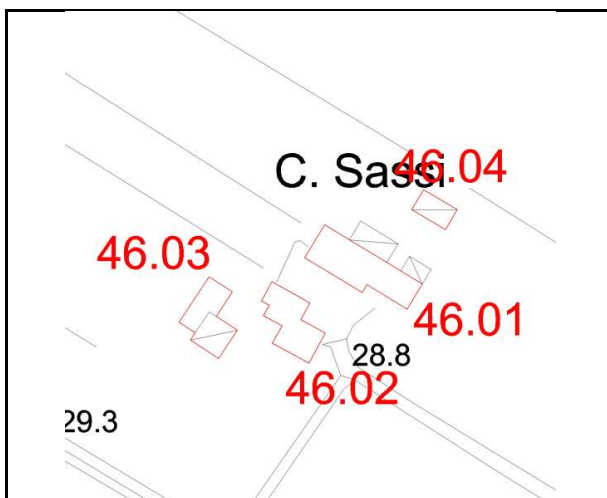
Principali

Specialistiche

Accessorie

Presenza area di pertinenza

Stato conservazione area di pertinenza



Estratto CTR - scala 1:2000



Estratto Catasto - scala 1:2000



Ortofoto

Note

lunedì 17 marzo 2014

COMUNE DI BASTIGLIA

CENSIMENTO DEGLI EDIFICI NON STORICI IN TERRITORIO RURALE

Scheda n.ro	Edificio n.ro	foglio	mappali	Utilizzato
<input type="text" value="46"/>	<input type="text" value="1"/>	<input type="text" value="6"/>	<input type="text" value="46-49-50-97"/>	<input checked="" type="checkbox"/>

Tipologia Uso attuale

Stato di conservazione Numero di edifici

Distanza dal territorio urbanizzato

Note



COMUNE DI BASTIGLIA

CENSIMENTO DEGLI EDIFICI NON STORICI IN TERRITORIO RURALE

Scheda n.ro	Edificio n.ro	foglio	mappali	Utilizzato
<input type="text" value="46"/>	<input type="text" value="2"/>	<input type="text" value="6"/>	<input type="text" value="47"/>	<input checked="" type="checkbox"/>

Tipologia Uso attuale

Stato di conservazione Numero di edifici

Distanza dal territorio urbanizzato

Note



COMUNE DI BASTIGLIA

CENSIMENTO DEGLI EDIFICI NON STORICI IN TERRITORIO RURALE

Scheda n.ro	Edificio n.ro	foglio	mappali	Utilizzato
<input type="text" value="46"/>	<input type="text" value="3"/>	<input type="text" value="6"/>	<input type="text" value="104"/>	<input checked="" type="checkbox"/>

Tipologia Uso attuale

Stato di conservazione Numero di edifici

Distanza dal territorio urbanizzato

Note



COMUNE DI BASTIGLIA

CENSIMENTO DEGLI EDIFICI NON STORICI IN TERRITORIO RURALE


Scheda n.ro	Edificio n.ro	foglio	mappali	Utilizzato
46	4	6	NON ACCATAS	<input type="checkbox"/>

Tipologia Uso attuale TETTOIA

Stato di conservazione Cattivo Numero di edifici 0

Distanza dal territorio urbanizzato

Note non rilevato



COMUNE DI BASTIGLIA

CENSIMENTO DEGLI EDIFICI NON STORICI IN TERRITORIO RURALE

Scheda n.ro

47

Data rilievo

01/05/2013

Rilevatore

SERGIO BRANCOLINI

Località Bastiglia

Toponimo

Via SS 12 ABETONE BRENNERO

Num. 54

Complesso edilizio

Unità edilizie:

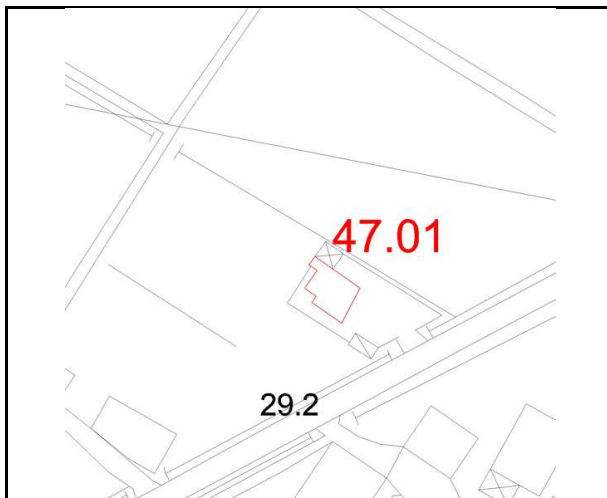
Principali 1

Specialistiche 2

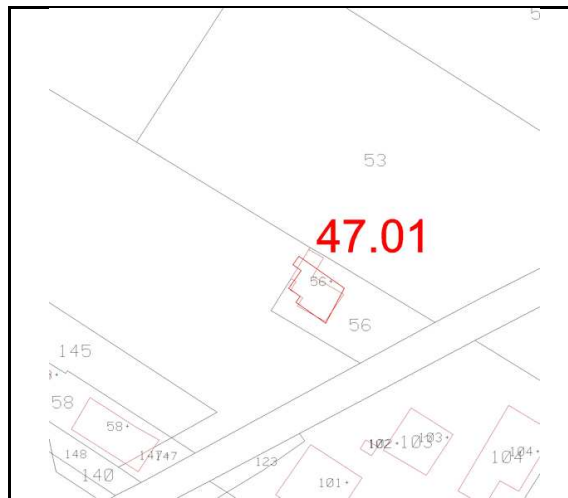
Accessorie 0

Presenza area di pertinenza Stato conservazione area di pertinenza

Mediocre



Estratto CTR - scala 1:2000



Estratto Catasto - scala 1:2000



Ortofoto

Note

lunedì 17 marzo 2014

COMUNE DI BASTIGLIA

CENSIMENTO DEGLI EDIFICI NON STORICI IN TERRITORIO RURALE

Scheda n.ro	Edificio n.ro	foglio	mappali	Utilizzato
<input type="text" value="47"/>	<input type="text" value="1"/>	<input type="text" value="6"/>	<input type="text" value="56"/>	<input checked="" type="checkbox"/>

Tipologia Uso attuale

Stato di conservazione Numero di edifici

Distanza dal territorio urbanizzato

Note



COMUNE DI BASTIGLIA

CENSIMENTO DEGLI EDIFICI NON STORICI IN TERRITORIO RURALE

Scheda n.ro

48

Data rilievo

01/05/2013

Rilevatore

SERGIO BRANCOLINI

Località Bastiglia

Toponimo

Via SS 12 ABETONE BRENNERO

Num. 58

Complesso edilizio

Unità edilizie:

Principali 1

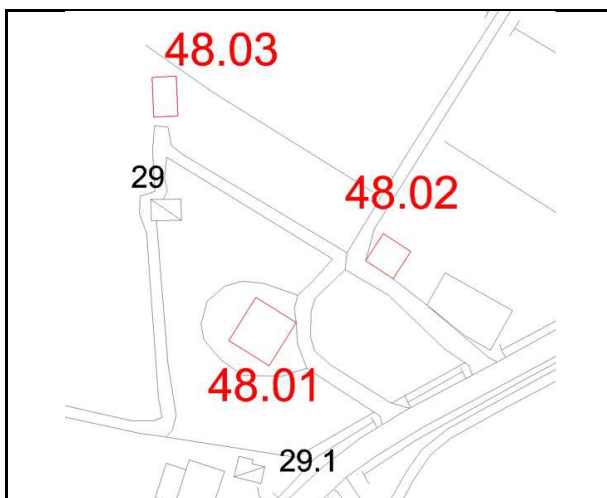
Specialistiche 2

Accessorie 0

Presenza area di pertinenza

Stato conservazione area di pertinenza

Mediocre



Estratto CTR - scala 1:2000



Estratto Catasto - scala 1:2000



Ortofoto

Note

lunedì 17 marzo 2014

COMUNE DI BASTIGLIA

CENSIMENTO DEGLI EDIFICI NON STORICI IN TERRITORIO RURALE

Scheda n.ro	Edificio n.ro	foglio	mappali	Utilizzato
48	3	6	60	<input type="checkbox"/>

Tipologia Edificio per servizi Uso attuale EDIFICIO PER SERVIZI

Stato di conservazione Forte degrado, rudere Numero di edifici 0

Distanza dal territorio urbanizzato

Note RICOPERTO DA VEGETAZIONE



COMUNE DI BASTIGLIA

CENSIMENTO DEGLI EDIFICI NON STORICI IN TERRITORIO RURALE

Scheda n.ro

49

Data rilievo

01/05/2013

Rilevatore

SERGIO BRANCOLINI

Località Bastiglia

Toponimo

Via SS 12 ABETONE BRENNERO

Num. 62

Complesso edilizio

Unità edilizie:

Principali 0

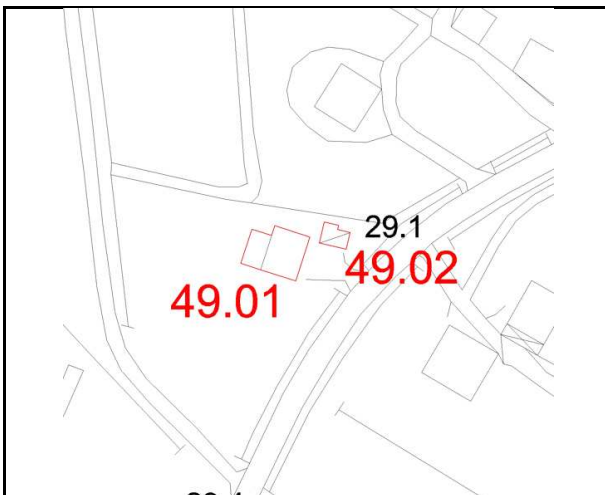
Specialistiche 0

Accessorie 0

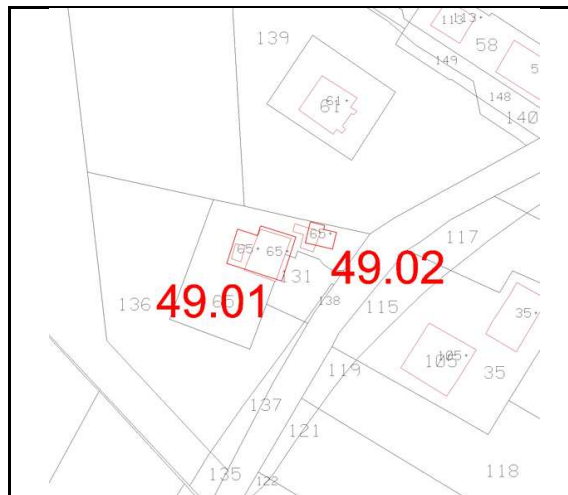
Presenza area di pertinenza

Stato conservazione area di pertinenza

Mediocre



Estratto CTR - scala 1:2000



Estratto Catasto - scala 1:2000



Ortofoto

Note

lunedì 17 marzo 2014

COMUNE DI BASTIGLIA

CENSIMENTO DEGLI EDIFICI NON STORICI IN TERRITORIO RURALE

Scheda n.ro	Edificio n.ro	foglio	mappali	Utilizzato
<input type="text" value="49"/>	<input type="text" value="1"/>	<input type="text" value="6"/>	<input type="text" value="65"/>	<input checked="" type="checkbox"/>

Tipologia Uso attuale

Stato di conservazione Numero di edifici

Distanza dal territorio urbanizzato

Note



COMUNE DI BASTIGLIA

CENSIMENTO DEGLI EDIFICI NON STORICI IN TERRITORIO RURALE

Scheda n.ro

50

Data rilievo

01/05/2013

Rilevatore

SERGIO BRANCOLINI

Località Bastiglia

Toponimo

Via SS 12 ABETONE BRENNERO

Num.

Complesso edilizio

Unità edilizie:

Principali 0

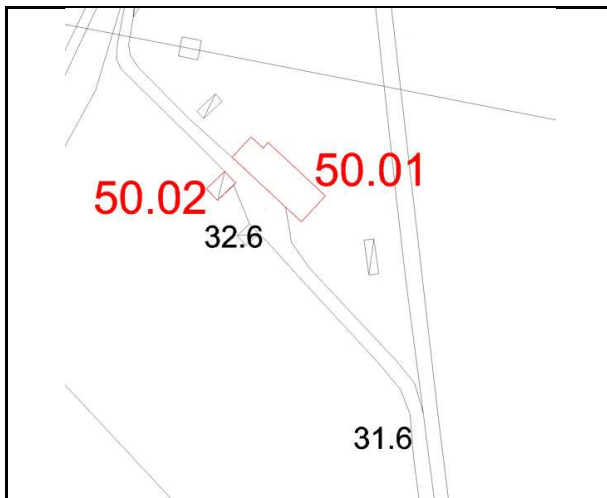
Specialistiche 0

Accessorie 0

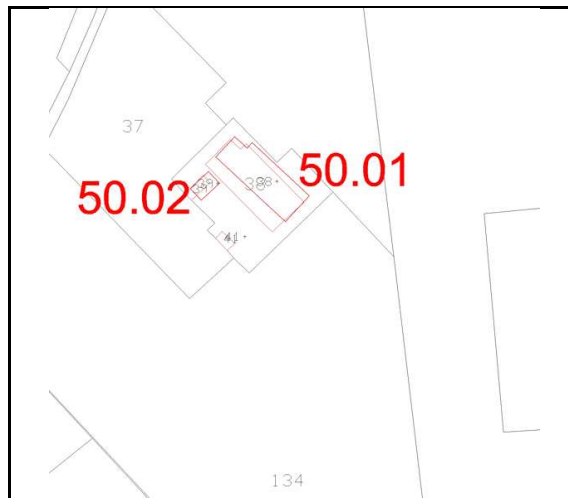
Presenza area di pertinenza

Stato conservazione area di pertinenza

Mediocre



Estratto CTR - scala 1:2000



Estratto Catasto - scala 1:2000



Ortofoto

Note

APERTA CAMPAGNA

lunedì 17 marzo 2014

COMUNE DI BASTIGLIA

CENSIMENTO DEGLI EDIFICI NON STORICI IN TERRITORIO RURALE

Scheda n.ro	Edificio n.ro	foglio	mappali	Utilizzato
50	1	6	38-40	<input checked="" type="checkbox"/>

Tipologia Edificio residenziali per braccianti Uso attuale RESIDENZA

Stato di conservazione Buono Numero di edifici 0

Distanza dal territorio urbanizzato

Note POCO ACCESSIBILE



COMUNE DI BASTIGLIA

CENSIMENTO DEGLI EDIFICI NON STORICI IN TERRITORIO RURALE

Scheda n.ro	Edificio n.ro	foglio	mappali	Utilizzato
50	2	6	39-41	<input checked="" type="checkbox"/>

Tipologia Edificio per servizi Uso attuale EDIFICIO PER SERVIZI

Stato di conservazione Buono Numero di edifici 0

Distanza dal territorio urbanizzato

Note RISTRUTTURATO



COMUNE DI BASTIGLIA

CENSIMENTO DEGLI EDIFICI NON STORICI IN TERRITORIO RURALE

Scheda n.ro

51

Data rilievo

01/05/2013

Rilevatore

SERGIO BRANCOLINI

Località Bastiglia

Toponimo TENIMENTO RICCI

Via SS 12 ABETONE BRENNERO

Num.

Complesso edilizio

Unità edilizie:

Principali 1

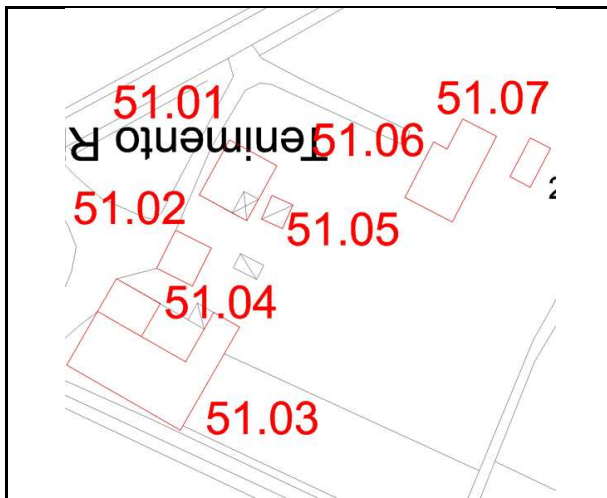
Specialistiche 1

Accessorie 1

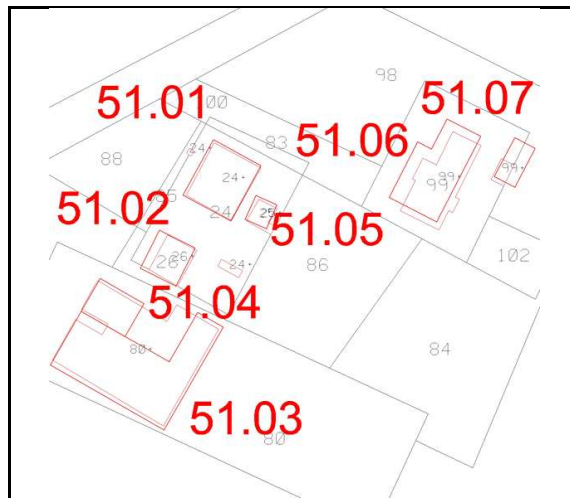
Presenza area di pertinenza

Stato conservazione area di pertinenza

Mediocre



Estratto CTR - scala 1:2000



Estratto Catasto - scala 1:2000



Ortofoto

Note

lunedì 17 marzo 2014

COMUNE DI BASTIGLIA

CENSIMENTO DEGLI EDIFICI NON STORICI IN TERRITORIO RURALE

Scheda n.ro	Edificio n.ro	foglio	mappali	Utilizzato
51	2	6	26	<input checked="" type="checkbox"/>

Tipologia Uso attuale

Stato di conservazione Numero di edifici

Distanza dal territorio urbanizzato

Note



COMUNE DI BASTIGLIA

CENSIMENTO DEGLI EDIFICI NON STORICI IN TERRITORIO RURALE

Scheda n.ro	Edificio n.ro	foglio	mappali	Utilizzato
51	3	6	80	<input type="checkbox"/>

Tipologia Uso attuale EDIFICIO PER SERVIZI

Stato di conservazione Numero di edifici

Distanza dal territorio urbanizzato

Note



COMUNE DI BASTIGLIA

CENSIMENTO DEGLI EDIFICI NON STORICI IN TERRITORIO RURALE

Scheda n.ro	Edificio n.ro	foglio	mappali	Utilizzato
<input type="text" value="51"/>	<input type="text" value="4"/>	<input type="text" value="6"/>	<input type="text" value="80"/>	<input checked="" type="checkbox"/>

Tipologia Uso attuale

Stato di conservazione Numero di edifici

Distanza dal territorio urbanizzato

Note



COMUNE DI BASTIGLIA

CENSIMENTO DEGLI EDIFICI NON STORICI IN TERRITORIO RURALE

Scheda n.ro	Edificio n.ro	foglio	mappali	Utilizzato
<input type="text" value="51"/>	<input type="text" value="5"/>	<input type="text" value="6"/>	<input type="text" value="25"/>	<input checked="" type="checkbox"/>

Tipologia Uso attuale

Stato di conservazione Numero di edifici

Distanza dal territorio urbanizzato

Note



COMUNE DI BASTIGLIA

CENSIMENTO DEGLI EDIFICI NON STORICI IN TERRITORIO RURALE

Scheda n.ro	Edificio n.ro	foglio	mappali	Utilizzato
51	6	6	99	<input type="checkbox"/>

Tipologia Uso attuale RESIDENZA

Stato di conservazione Buono Numero di edifici 0

Distanza dal territorio urbanizzato

Note



COMUNE DI BASTIGLIA

CENSIMENTO DEGLI EDIFICI NON STORICI IN TERRITORIO RURALE

Scheda n.ro	Edificio n.ro	foglio	mappali	Utilizzato
51	7	6	99	<input type="checkbox"/>

Tipologia Uso attuale

Stato di conservazione Numero di edifici

Distanza dal territorio urbanizzato

Note



COMUNE DI BASTIGLIA

CENSIMENTO DEGLI EDIFICI NON STORICI IN TERRITORIO RURALE

Scheda n.ro

52

Data rilievo

01/05/2013

Rilevatore

SERGIO BRANCOLINI

Località Bastiglia

Toponimo C. SASSI

Via

Num.

Complesso edilizio

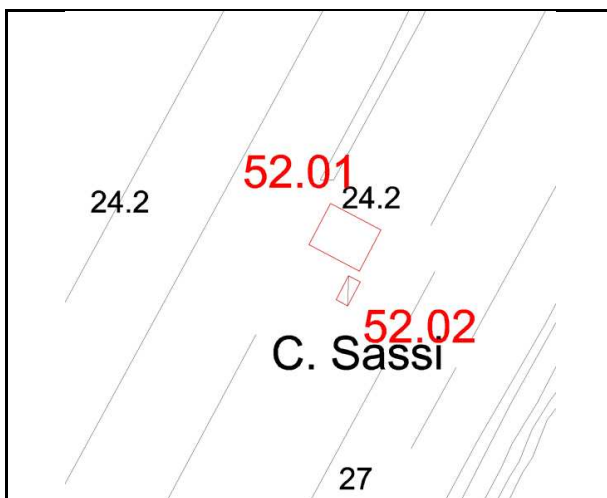
Unità edilizie:

Principali 0

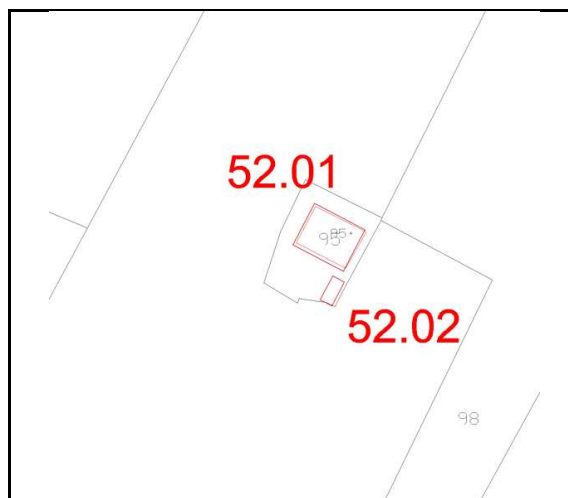
Specialistiche 0

Accessorie 0

Presenza area di pertinenza Stato conservazione area di pertinenza



Estratto CTR - scala 1:2000



Estratto Catasto - scala 1:2000



Ortofoto

Note

lunedì 17 marzo 2014

COMUNE DI BASTIGLIA

CENSIMENTO DEGLI EDIFICI NON STORICI IN TERRITORIO RURALE

Scheda n.ro	Edificio n.ro	foglio	mappali	Utilizzato
52	2	8	NN PRES (96 C)	<input type="checkbox"/>

Tipologia Uso attuale

Stato di conservazione Numero di edifici

Distanza dal territorio urbanizzato

Note



COMUNE DI BASTIGLIA

CENSIMENTO DEGLI EDIFICI NON STORICI IN TERRITORIO RURALE

Scheda n.ro	Edificio n.ro	foglio	mappali	Utilizzato
53	1	8	87	<input type="checkbox"/>

Tipologia Uso attuale

Stato di conservazione Numero di edifici

Distanza dal territorio urbanizzato

Note



COMUNE DI BASTIGLIA

CENSIMENTO DEGLI EDIFICI NON STORICI IN TERRITORIO RURALE



Scheda n.ro	Edificio n.ro	foglio	mappali	Utilizzato
53	2	8	86	<input type="checkbox"/>

Tipologia Edificio residenziali per braccianti Uso attuale RESIDENZA

Stato di conservazione Forte degrado, rudere Numero di edifici 0

Distanza dal territorio urbanizzato

Note



COMUNE DI BASTIGLIA

CENSIMENTO DEGLI EDIFICI NON STORICI IN TERRITORIO RURALE

Scheda n.ro	Edificio n.ro	foglio	mappali	Utilizzato
53	3	8	87	<input type="checkbox"/>

Tipologia Uso attuale

Stato di conservazione Numero di edifici

Distanza dal territorio urbanizzato

Note



COMUNE DI BASTIGLIA

CENSIMENTO DEGLI EDIFICI NON STORICI IN TERRITORIO RURALE

Scheda n.ro Edificio n.ro foglio mappali Utilizzato

Tipologia Uso attuale

Stato di conservazione Numero di edifici

Distanza dal territorio urbanizzato

Note



COMUNE DI BASTIGLIA

CENSIMENTO DEGLI EDIFICI NON STORICI IN TERRITORIO RURALE

Scheda n.ro	Edificio n.ro	foglio	mappali	Utilizzato
53	5	8	87	<input type="checkbox"/>

Tipologia Uso attuale

Stato di conservazione Numero di edifici

Distanza dal territorio urbanizzato

Note



COMUNE DI BASTIGLIA

CENSIMENTO DEGLI EDIFICI NON STORICI IN TERRITORIO RURALE

Scheda n.ro

54

Data rilievo

01/05/2013

Rilevatore

SERGIO BRANCOLINI

Località Bastiglia

Toponimo FONDO CHIAVICHE

Via

Num.

Complesso edilizio

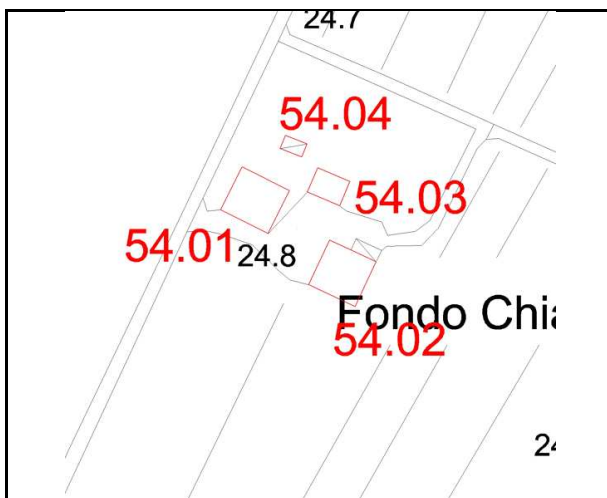
Unità edilizie:

Principali 2

Specialistiche 1

Accessorie 1

Presenza area di pertinenza Stato conservazione area di pertinenza



Estratto CTR - scala 1:2000



Estratto Catasto - scala 1:2000



Ortofoto

Note

lunedì 17 marzo 2014

COMUNE DI BASTIGLIA

CENSIMENTO DEGLI EDIFICI NON STORICI IN TERRITORIO RURALE

Scheda n.ro	Edificio n.ro	foglio	mappali	Utilizzato
<input type="text" value="54"/>	<input type="text" value="1"/>	<input type="text" value="8"/>	<input type="text" value="54"/>	<input checked="" type="checkbox"/>

Tipologia Uso attuale

Stato di conservazione Numero di edifici

Distanza dal territorio urbanizzato

Note



COMUNE DI BASTIGLIA

CENSIMENTO DEGLI EDIFICI NON STORICI IN TERRITORIO RURALE

Scheda n.ro	Edificio n.ro	foglio	mappali	Utilizzato
<input type="text" value="54"/>	<input type="text" value="2"/>	<input type="text" value="8"/>	<input type="text" value="244"/>	<input checked="" type="checkbox"/>

Tipologia Uso attuale

Stato di conservazione Numero di edifici

Distanza dal territorio urbanizzato

Note



COMUNE DI BASTIGLIA

CENSIMENTO DEGLI EDIFICI NON STORICI IN TERRITORIO RURALE

Scheda n.ro	Edificio n.ro	foglio	mappali	Utilizzato
<input type="text" value="54"/>	<input type="text" value="3"/>	<input type="text" value="8"/>	<input type="text" value="53"/>	<input checked="" type="checkbox"/>

Tipologia Uso attuale

Stato di conservazione Numero di edifici

Distanza dal territorio urbanizzato

Note



COMUNE DI BASTIGLIA

CENSIMENTO DEGLI EDIFICI NON STORICI IN TERRITORIO RURALE

Scheda n.ro

55

Data rilievo

01/05/2013

Rilevatore

SERGIO BRANCOLINI

Località Bastiglia

Toponimo

Via CHIAVICHE

Num.

Complesso edilizio

Unità edilizie:

Principali 0

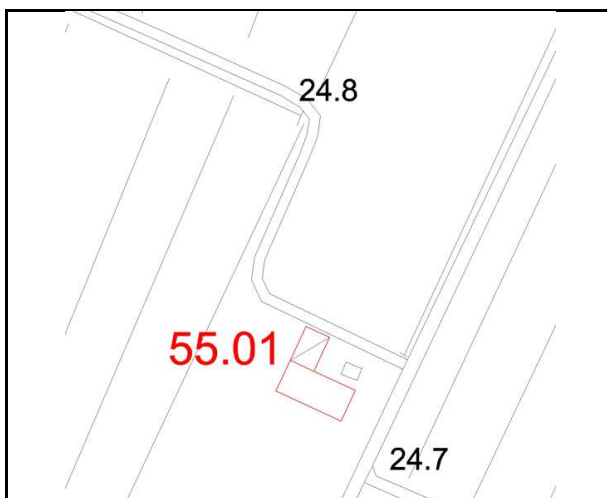
Specialistiche 0

Accessorie 0

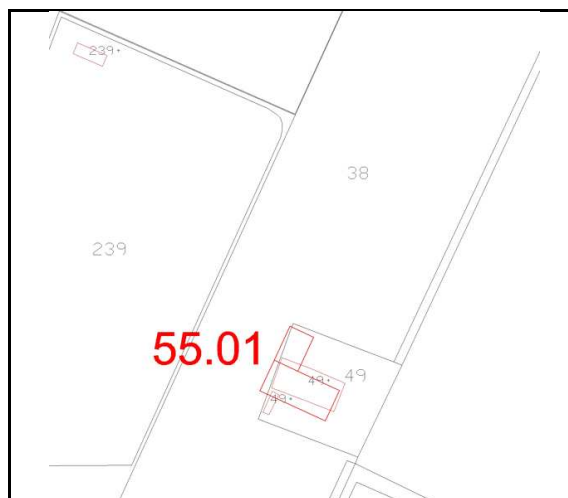
Presenza area di pertinenza

Stato conservazione area di pertinenza

Mediocre



Estratto CTR - scala 1:2000



Estratto Catasto - scala 1:2000



Ortofoto

Note

lunedì 17 marzo 2014

COMUNE DI BASTIGLIA

CENSIMENTO DEGLI EDIFICI NON STORICI IN TERRITORIO RURALE

Scheda n.ro	Edificio n.ro	foglio	mappali	Utilizzato
<input type="text" value="55"/>	<input type="text" value="1"/>	<input type="text" value="8"/>	<input type="text" value="49"/>	<input checked="" type="checkbox"/>

Tipologia Uso attuale

Stato di conservazione Numero di edifici

Distanza dal territorio urbanizzato

Note



COMUNE DI BASTIGLIA

CENSIMENTO DEGLI EDIFICI NON STORICI IN TERRITORIO RURALE

Scheda n.ro

56

Data rilievo

01/05/2013

Rilevatore

SERGIO BRANCOLINI

Località Bastiglia

Toponimo

Via CHIAVICHE

Num.

Complesso edilizio

Unità edilizie:

Principali 0

Specialistiche 0

Accessorie 0

Presenza area di pertinenza

Stato conservazione area di pertinenza

Mediocre



Estratto CTR - scala 1:2000



Estratto Catasto - scala 1:2000



Ortofoto

Note

lunedì 17 marzo 2014

COMUNE DI BASTIGLIA

CENSIMENTO DEGLI EDIFICI NON STORICI IN TERRITORIO RURALE

Scheda n.ro	Edificio n.ro	foglio	mappali	Utilizzato
56	1	8	125	<input type="checkbox"/>

Tipologia Uso attuale EDIFICIO PRODUTTIVO

Stato di conservazione Buono Numero di edifici 0

Distanza dal territorio urbanizzato

Note



COMUNE DI BASTIGLIA

CENSIMENTO DEGLI EDIFICI NON STORICI IN TERRITORIO RURALE

Scheda n.ro	Edificio n.ro	foglio	mappali	Utilizzato
56	2	8	125	<input type="checkbox"/>

Tipologia Uso attuale EDIFICIO PRODUTTIVO

Stato di conservazione Buono Numero di edifici 0

Distanza dal territorio urbanizzato

Note



COMUNE DI BASTIGLIA

CENSIMENTO DEGLI EDIFICI NON STORICI IN TERRITORIO RURALE

Scheda n.ro

57

Data rilievo

01/05/2013

Rilevatore

SERGIO BRANCOLINI

Località Bastiglia

Toponimo

Via CHIAVICHE

Num.

Complesso edilizio

Unità edilizie:

Principali 1

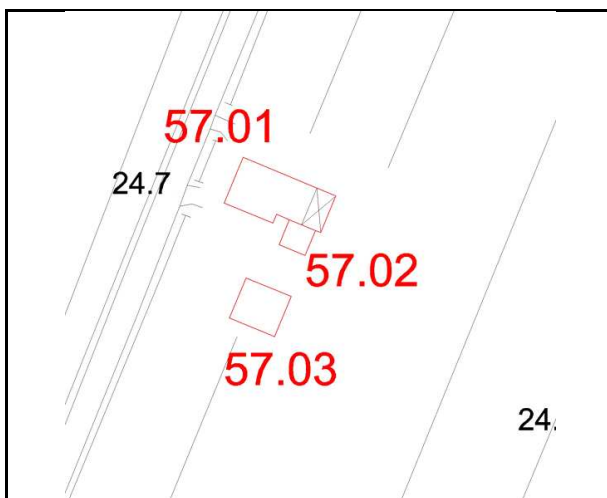
Specialistiche 1

Accessorie 0

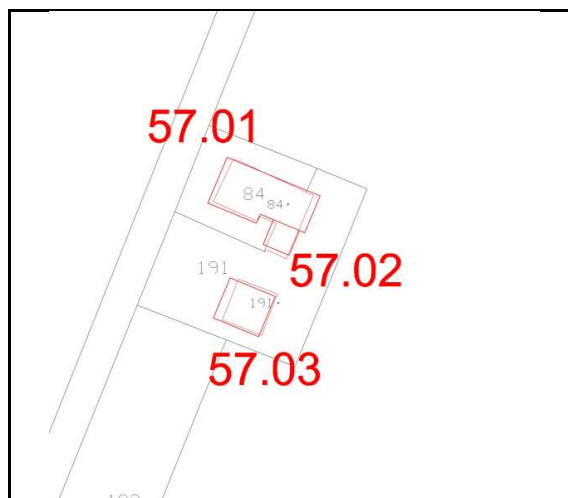
Presenza area di pertinenza

Stato conservazione area di pertinenza

Buono



Estratto CTR - scala 1:2000



Estratto Catasto - scala 1:2000



Ortofoto

Note

lunedì 17 marzo 2014

COMUNE DI BASTIGLIA

CENSIMENTO DEGLI EDIFICI NON STORICI IN TERRITORIO RURALE

Scheda n.ro	Edificio n.ro	foglio	mappali	Utilizzato
57	1	8	84	<input checked="" type="checkbox"/>

Tipologia Uso attuale

Stato di conservazione Numero di edifici

Distanza dal territorio urbanizzato

Note



COMUNE DI BASTIGLIA

CENSIMENTO DEGLI EDIFICI NON STORICI IN TERRITORIO RURALE

Scheda n.ro	Edificio n.ro	foglio	mappali	Utilizzato
57	2	8	84	<input type="checkbox"/>

Tipologia Uso attuale

Stato di conservazione Numero di edifici

Distanza dal territorio urbanizzato

Note



COMUNE DI BASTIGLIA

CENSIMENTO DEGLI EDIFICI NON STORICI IN TERRITORIO RURALE

Scheda n.ro	Edificio n.ro	foglio	mappali	Utilizzato
<input type="text" value="57"/>	<input type="text" value="3"/>	<input type="text"/>	<input type="text"/>	<input type="checkbox"/>

Tipologia Uso attuale

Stato di conservazione Numero di edifici

Distanza dal territorio urbanizzato

Note



COMUNE DI BASTIGLIA

CENSIMENTO DEGLI EDIFICI NON STORICI IN TERRITORIO RURALE

Scheda n.ro

58

Data rilievo

01/05/2013

Rilevatore

SERGIO BRANCOLINI

Località Bastiglia

Toponimo MADONNA DI SAN CLEMENTE

Via SAN CLEMENTE

Num.

Complesso edilizio

Unità edilizie:

Principali 1

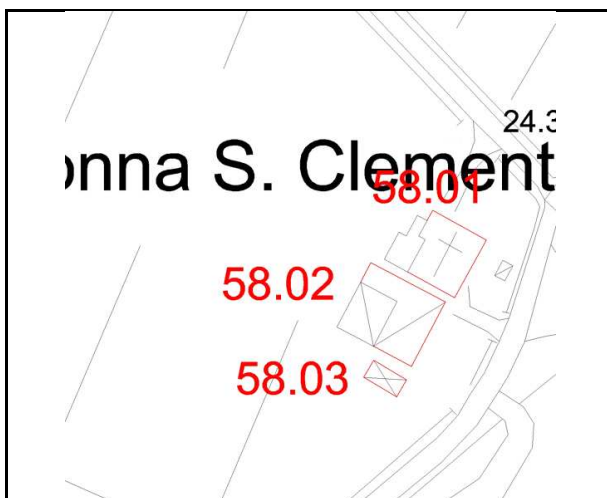
Specialistiche 1

Accessorie 0

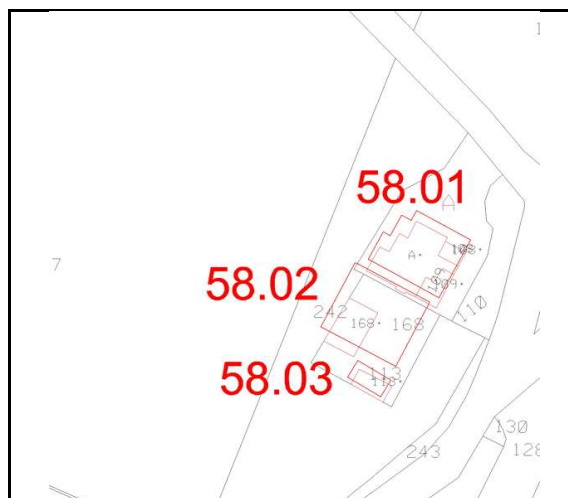
Presenza area di pertinenza

Stato conservazione area di pertinenza

Mediocre



Estratto CTR - scala 1:2000



Estratto Catasto - scala 1:2000



Ortofoto

Note

lunedì 17 marzo 2014

COMUNE DI BASTIGLIA

CENSIMENTO DEGLI EDIFICI NON STORICI IN TERRITORIO RURALE

Scheda n.ro	Edificio n.ro	foglio	mappali	Utilizzato
58	2	8	242	<input type="checkbox"/>

Tipologia Uso attuale EDIFICIO PER SERVIZI

Stato di conservazione Numero di edifici

Distanza dal territorio urbanizzato

Note



COMUNE DI BASTIGLIA

CENSIMENTO DEGLI EDIFICI NON STORICI IN TERRITORIO RURALE

Scheda n.ro

59

Data rilievo

01/05/2013

Rilevatore

SERGIO BRANCOLINI

Località Bastiglia

Toponimo

Via SAN CLEMENTE

Num.

Complesso edilizio

Unità edilizie:

Principali 1

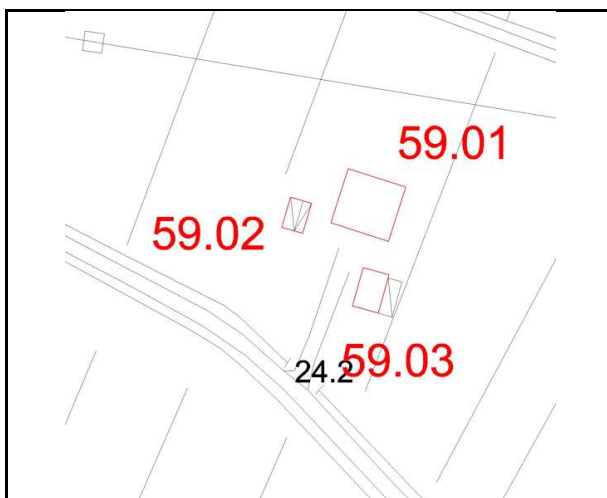
Specialistiche 2

Accessorie 0

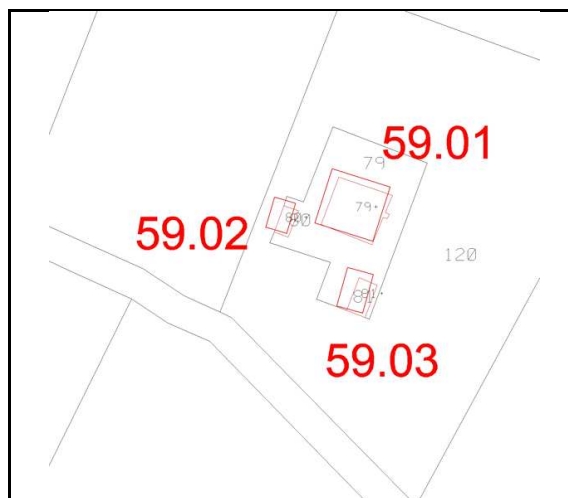
Presenza area di pertinenza

Stato conservazione area di pertinenza

Mediocre



Estratto CTR - scala 1:2000



Estratto Catasto - scala 1:2000



Ortofoto

Note

lunedì 17 marzo 2014

COMUNE DI BASTIGLIA

CENSIMENTO DEGLI EDIFICI NON STORICI IN TERRITORIO RURALE

Scheda n.ro	Edificio n.ro	foglio	mappali	Utilizzato
59	1	8	79	<input checked="" type="checkbox"/>

Tipologia Uso attuale

Stato di conservazione Numero di edifici

Distanza dal territorio urbanizzato

Note



COMUNE DI BASTIGLIA

CENSIMENTO DEGLI EDIFICI NON STORICI IN TERRITORIO RURALE

Scheda n.ro	Edificio n.ro	foglio	mappali	Utilizzato
59	2	8	80	<input checked="" type="checkbox"/>

Tipologia Uso attuale

Stato di conservazione Numero di edifici

Distanza dal territorio urbanizzato

Note



COMUNE DI BASTIGLIA

CENSIMENTO DEGLI EDIFICI NON STORICI IN TERRITORIO RURALE

Scheda n.ro	Edificio n.ro	foglio	mappali	Utilizzato
59	3	8	81	<input checked="" type="checkbox"/>

Tipologia Uso attuale

Stato di conservazione Numero di edifici

Distanza dal territorio urbanizzato

Note



COMUNE DI BASTIGLIA

CENSIMENTO DEGLI EDIFICI NON STORICI IN TERRITORIO RURALE

Scheda n.ro

60

Data rilievo

01/05/2013

Rilevatore

SERGIO BRANCOLINI

Località Bastiglia

Toponimo LA SPERANZA

Via SAN CLEMENTE

Num.

Complesso edilizio

Unità edilizie:

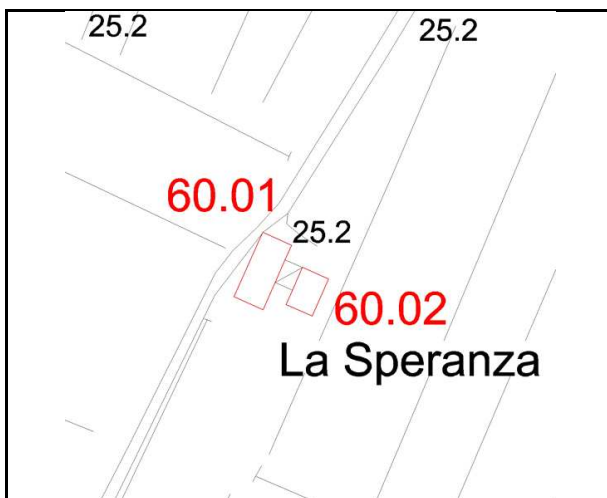
Principali

Specialistiche

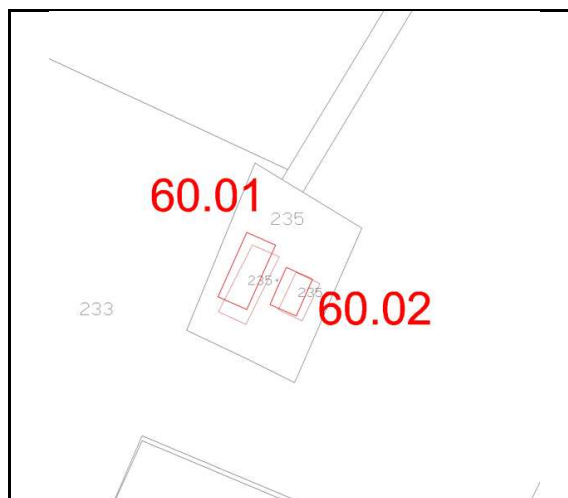
Accessorie

Presenza area di pertinenza

Stato conservazione area di pertinenza



Estratto CTR - scala 1:2000



Estratto Catasto - scala 1:2000



Ortofoto

Note

lunedì 17 marzo 2014

COMUNE DI BASTIGLIA

CENSIMENTO DEGLI EDIFICI NON STORICI IN TERRITORIO RURALE

Scheda n.ro	Edificio n.ro	foglio	mappali	Utilizzato
<input type="text" value="60"/>	<input type="text" value="1"/>	<input type="text" value="8"/>	<input type="text" value="235"/>	<input checked="" type="checkbox"/>

Tipologia Uso attuale

Stato di conservazione Numero di edifici

Distanza dal territorio urbanizzato

Note



COMUNE DI BASTIGLIA

CENSIMENTO DEGLI EDIFICI NON STORICI IN TERRITORIO RURALE

Scheda n.ro	Edificio n.ro	foglio	mappali	Utilizzato
<input type="text" value="60"/>	<input type="text" value="2"/>	<input type="text" value="8"/>	<input type="text" value="235"/>	<input checked="" type="checkbox"/>

Tipologia Uso attuale

Stato di conservazione Numero di edifici

Distanza dal territorio urbanizzato

Note



COMUNE DI BASTIGLIA

CENSIMENTO DEGLI EDIFICI NON STORICI IN TERRITORIO RURALE

Scheda n.ro

61

Data rilievo

01/05/2013

Rilevatore

SERGIO BRANCOLINI

Località Bastiglia

Toponimo FONDO COPERCHIO

Via SAN CLEMENTE

Num.

Complesso edilizio

Unità edilizie:

Principali 1

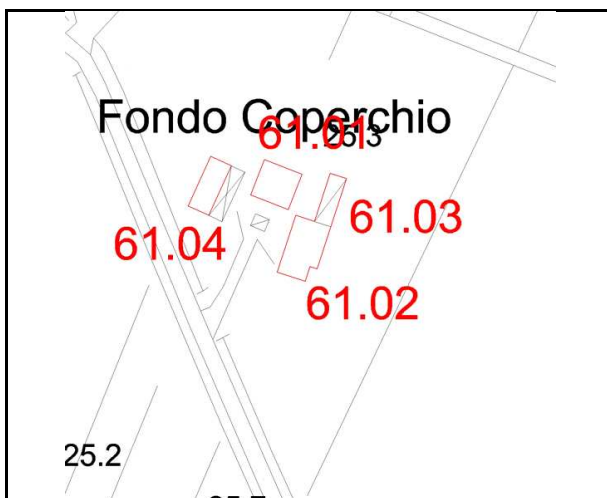
Specialistiche 2

Accessorie 1

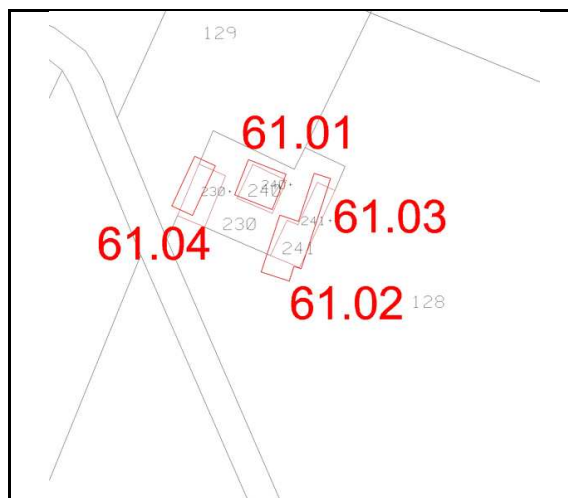
Presenza area di pertinenza

Stato conservazione area di pertinenza

Mediocre



Estratto CTR - scala 1:2000



Estratto Catasto - scala 1:2000



Ortofoto

Note

lunedì 17 marzo 2014

COMUNE DI BASTIGLIA

CENSIMENTO DEGLI EDIFICI NON STORICI IN TERRITORIO RURALE

Scheda n.ro	Edificio n.ro	foglio	mappali	Utilizzato
61	1	8	240	<input checked="" type="checkbox"/>

Tipologia Uso attuale

Stato di conservazione Numero di edifici

Distanza dal territorio urbanizzato

Note



COMUNE DI BASTIGLIA

CENSIMENTO DEGLI EDIFICI NON STORICI IN TERRITORIO RURALE

Scheda n.ro	Edificio n.ro	foglio	mappali	Utilizzato
61	2	8	241	<input type="checkbox"/>

Tipologia Uso attuale

Stato di conservazione Numero di edifici

Distanza dal territorio urbanizzato

Note



COMUNE DI BASTIGLIA

CENSIMENTO DEGLI EDIFICI NON STORICI IN TERRITORIO RURALE

Scheda n.ro	Edificio n.ro	foglio	mappali	Utilizzato
61	3	8	241	<input type="checkbox"/>

Tipologia Altro manufatto (proservizio, pozzo, pilastri) Uso attuale POLLAIO

Stato di conservazione Mediocre Numero di edifici 0

Distanza dal territorio urbanizzato

Note



COMUNE DI BASTIGLIA

CENSIMENTO DEGLI EDIFICI NON STORICI IN TERRITORIO RURALE



Scheda n.ro	Edificio n.ro	foglio	mappali	Utilizzato
61	4	8	230	<input type="checkbox"/>

Tipologia Uso attuale

Stato di conservazione Numero di edifici

Distanza dal territorio urbanizzato

Note



COMUNE DI BASTIGLIA

CENSIMENTO DEGLI EDIFICI NON STORICI IN TERRITORIO RURALE

Scheda n.ro

62

Data rilievo

01/05/2013

Rilevatore

SERGIO BRANCOLINI

Località Bastiglia

Toponimo

Via SAN CLEMENTE

Num. 2

Complesso edilizio

Unità edilizie:

Principali 1

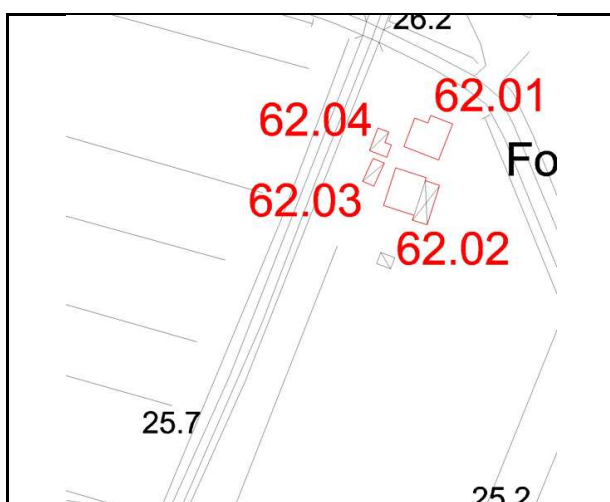
Specialistiche 1

Accessorie 1

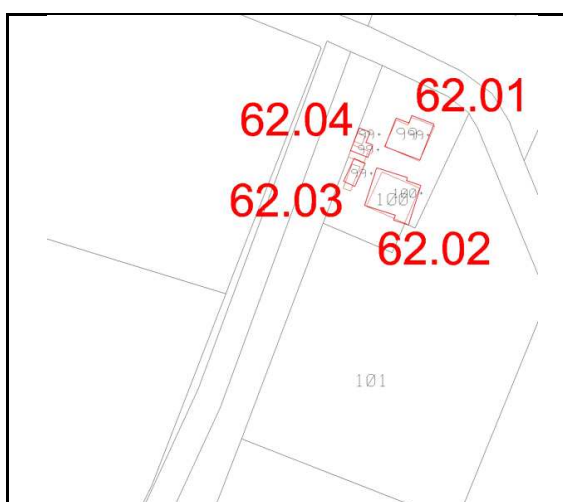
Presenza area di pertinenza

Stato conservazione area di pertinenza

Mediocre



Estratto CTR - scala 1:2000



Estratto Catasto - scala 1:2000



Ortofoto

Note

lunedì 17 marzo 2014

COMUNE DI BASTIGLIA

CENSIMENTO DEGLI EDIFICI NON STORICI IN TERRITORIO RURALE

Scheda n.ro	Edificio n.ro	foglio	mappali	Utilizzato
62	1	8	99	<input type="checkbox"/>

Tipologia Uso attuale RESIDENZA

Stato di conservazione Buono Numero di edifici

Distanza dal territorio urbanizzato

Note



COMUNE DI BASTIGLIA

CENSIMENTO DEGLI EDIFICI NON STORICI IN TERRITORIO RURALE

Scheda n.ro	Edificio n.ro	foglio	mappali	Utilizzato
<input type="text" value="62"/>	<input type="text" value="2"/>	<input type="text" value="8"/>	<input type="text" value="99"/>	<input checked="" type="checkbox"/>

Tipologia Uso attuale

Stato di conservazione Numero di edifici

Distanza dal territorio urbanizzato

Note



COMUNE DI BASTIGLIA

CENSIMENTO DEGLI EDIFICI NON STORICI IN TERRITORIO RURALE

Scheda n.ro	Edificio n.ro	foglio	mappali	Utilizzato
<input type="text" value="62"/>	<input type="text" value="3"/>	<input type="text" value="8"/>	<input type="text" value="100"/>	<input checked="" type="checkbox"/>

Tipologia Uso attuale

Stato di conservazione Numero di edifici

Distanza dal territorio urbanizzato

Note



COMUNE DI BASTIGLIA

CENSIMENTO DEGLI EDIFICI NON STORICI IN TERRITORIO RURALE

Scheda n.ro	Edificio n.ro	foglio	mappali	Utilizzato
62	4	8	99	<input type="checkbox"/>

Tipologia Uso attuale PROSERVIZIO

Stato di conservazione Buono Numero di edifici 0

Distanza dal territorio urbanizzato

Note INACCESSIBILE

COMUNE DI BASTIGLIA

CENSIMENTO DEGLI EDIFICI NON STORICI IN TERRITORIO RURALE

Scheda n.ro

63

Data rilievo

01/05/2013

Rilevatore

SERGIO BRANCOLINI

Località Bastiglia

Toponimo

Via SAN CLEMENTE

Num. 7

Complesso edilizio

Unità edilizie:

Principali 0

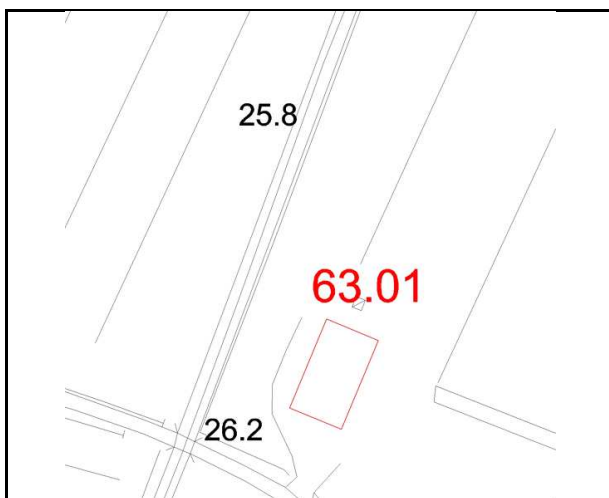
Specialistiche 0

Accessorie 0

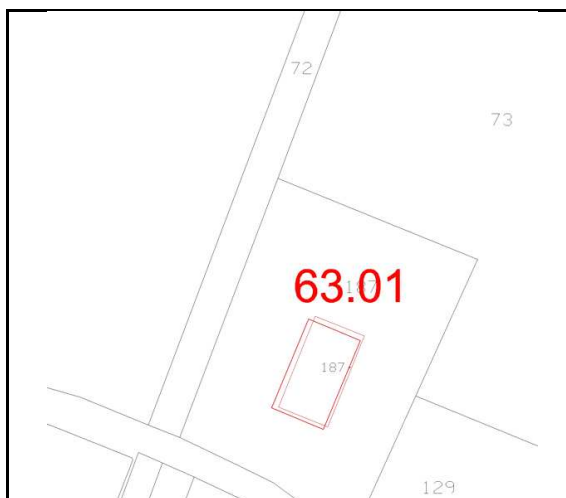
Presenza area di pertinenza

Stato conservazione area di pertinenza

Buono



Estratto CTR - scala 1:2000



Estratto Catasto - scala 1:2000



Ortofoto

Note

lunedì 17 marzo 2014

COMUNE DI BASTIGLIA

CENSIMENTO DEGLI EDIFICI NON STORICI IN TERRITORIO RURALE

Scheda n.ro	Edificio n.ro	foglio	mappali	Utilizzato
63	1	8	187	<input type="checkbox"/>

Tipologia Uso attuale EDIFICIO PRODUTTIVO

Stato di conservazione Buono Numero di edifici 0

Distanza dal territorio urbanizzato

Note



COMUNE DI BASTIGLIA

CENSIMENTO DEGLI EDIFICI NON STORICI IN TERRITORIO RURALE

Scheda n.ro

64

Data rilievo

01/05/2013

Rilevatore

SERGIO BRANCOLINI

Località Bastiglia

Toponimo FONDO RIGHI

Via SAN CLEMENTE

Num. 5

Complesso edilizio

Unità edilizie:

Principali 2

Specialistiche 1

Accessorie 0

Presenza area di pertinenza

Stato conservazione area di pertinenza

Mediocre



Estratto CTR - scala 1:2000



Estratto Catasto - scala 1:2000



Ortofoto

Note

lunedì 17 marzo 2014

COMUNE DI BASTIGLIA

CENSIMENTO DEGLI EDIFICI NON STORICI IN TERRITORIO RURALE

Scheda n.ro	Edificio n.ro	foglio	mappali	Utilizzato
<input type="text" value="64"/>	<input type="text" value="1"/>	<input type="text" value="8"/>	<input type="text" value="70"/>	<input type="checkbox"/>

Tipologia Uso attuale

Stato di conservazione Numero di edifici

Distanza dal territorio urbanizzato

Note



COMUNE DI BASTIGLIA

CENSIMENTO DEGLI EDIFICI NON STORICI IN TERRITORIO RURALE

Scheda n.ro	Edificio n.ro	foglio	mappali	Utilizzato
<input type="text" value="64"/>	<input type="text" value="3"/>	<input type="text" value="8"/>	<input type="text" value="71"/>	<input checked="" type="checkbox"/>

Tipologia Uso attuale

Stato di conservazione Numero di edifici

Distanza dal territorio urbanizzato

Note



COMUNE DI BASTIGLIA

CENSIMENTO DEGLI EDIFICI NON STORICI IN TERRITORIO RURALE

Scheda n.ro

65

Data rilievo

01/05/2013

Rilevatore

SERGIO BRANCOLINI

Località Bastiglia

Toponimo CANONICA

Via SAN CLEMENTE

Num. 20

Complesso edilizio

Unità edilizie:

Principali 1

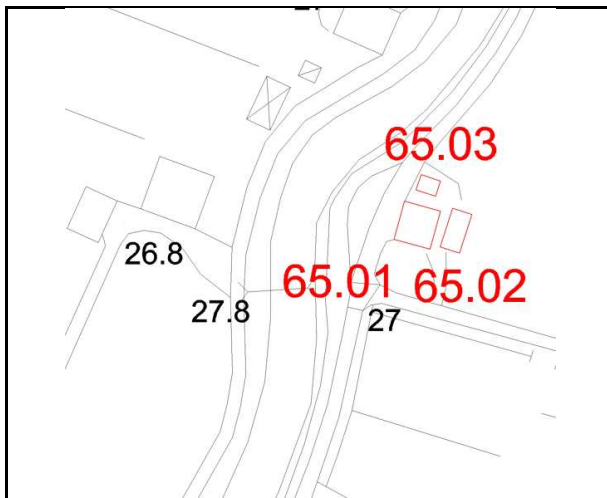
Specialistiche 1

Accessorie 0

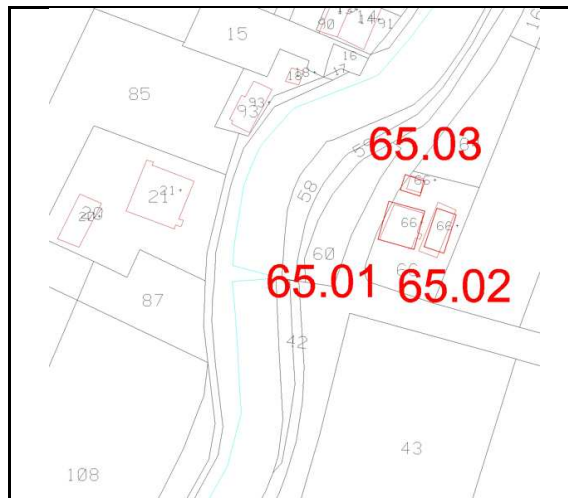
Presenza area di pertinenza

Stato conservazione area di pertinenza

Abbandonata



Estratto CTR - scala 1:2000



Estratto Catasto - scala 1:2000



Ortofoto

Note

lunedì 17 marzo 2014

COMUNE DI BASTIGLIA

CENSIMENTO DEGLI EDIFICI NON STORICI IN TERRITORIO RURALE

Scheda n.ro	Edificio n.ro	foglio	mappali	Utilizzato
65	2	8	66	<input type="checkbox"/>

Tipologia Uso attuale BARACCA

Stato di conservazione Cattivo Numero di edifici 0

Distanza dal territorio urbanizzato

Note



COMUNE DI BASTIGLIA

CENSIMENTO DEGLI EDIFICI NON STORICI IN TERRITORIO RURALE

Scheda n.ro	Edificio n.ro	foglio	mappali	Utilizzato
65	3	8	66	<input type="checkbox"/>

Tipologia Uso attuale

Stato di conservazione Numero di edifici

Distanza dal territorio urbanizzato

Note



COMUNE DI BASTIGLIA

CENSIMENTO DEGLI EDIFICI NON STORICI IN TERRITORIO RURALE

Scheda n.ro

66

Data rilievo

01/05/2013

Rilevatore

SERGIO BRANCOLINI

Località Bastiglia

Toponimo

Via ALBARETO

Num.

Complesso edilizio

Unità edilizie:

Principali 0

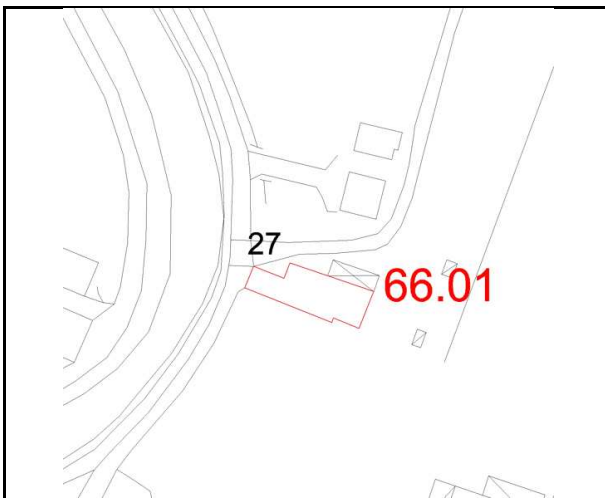
Specialistiche 0

Accessorie 0

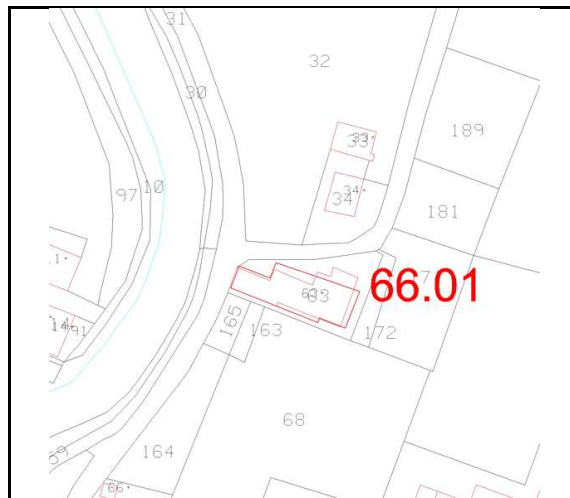
Presenza area di pertinenza

Stato conservazione area di pertinenza

Mediocre



Estratto CTR - scala 1:2000



Estratto Catasto - scala 1:2000



Ortofoto

Note

lunedì 17 marzo 2014

COMUNE DI BASTIGLIA

CENSIMENTO DEGLI EDIFICI NON STORICI IN TERRITORIO RURALE

Scheda n.ro	Edificio n.ro	foglio	mappali	Utilizzato
66	1	8	63	<input checked="" type="checkbox"/>

Tipologia Uso attuale RESIDENZA

Stato di conservazione Buono Numero di edifici 0

Distanza dal territorio urbanizzato

Note



COMUNE DI BASTIGLIA

CENSIMENTO DEGLI EDIFICI NON STORICI IN TERRITORIO RURALE

Scheda n.ro

67

Data rilievo

01/05/2013

Rilevatore

SERGIO BRANCOLINI

Località Bastiglia

Toponimo

Via ALBARETO

Num. 18

Complesso edilizio

Unità edilizie:

Principali 1

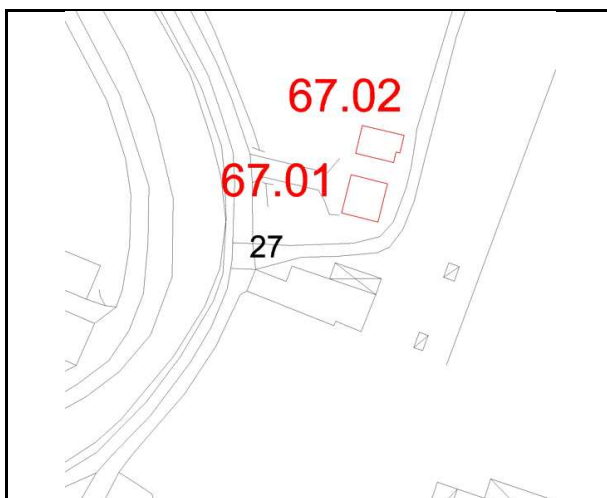
Specialistiche 1

Accessorie 0

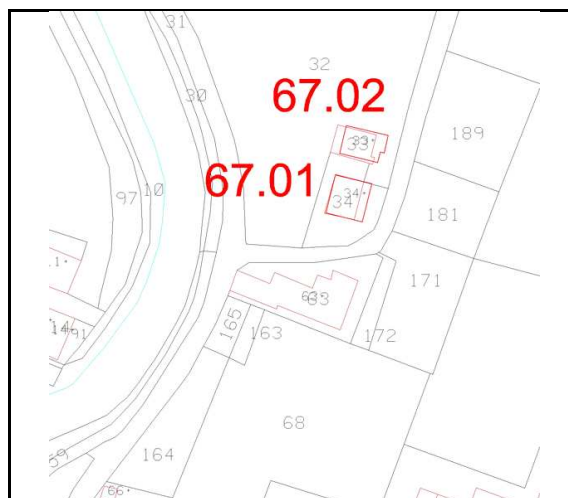
Presenza area di pertinenza

Stato conservazione area di pertinenza

Mediocre



Estratto CTR - scala 1:2000



Estratto Catasto - scala 1:2000



Ortofoto

Note

lunedì 17 marzo 2014

COMUNE DI BASTIGLIA

CENSIMENTO DEGLI EDIFICI NON STORICI IN TERRITORIO RURALE

Scheda n.ro	Edificio n.ro	foglio	mappali	Utilizzato
<input type="text" value="67"/>	<input type="text" value="1"/>	<input type="text" value="8"/>	<input type="text" value="34"/>	<input type="checkbox"/>

Tipologia Uso attuale

Stato di conservazione Numero di edifici

Distanza dal territorio urbanizzato

Note



COMUNE DI BASTIGLIA

CENSIMENTO DEGLI EDIFICI NON STORICI IN TERRITORIO RURALE

Scheda n.ro

68

Data rilievo

01/05/2013

Rilevatore

SERGIO BRANCOLINI

Località Bastiglia

Toponimo

Via ALBARETO

Num.

Complesso edilizio

Unità edilizie:

Principali 3

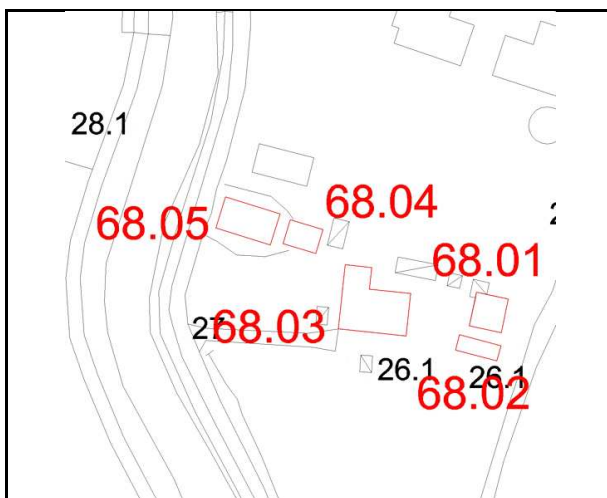
Specialistiche 0

Accessorie 2

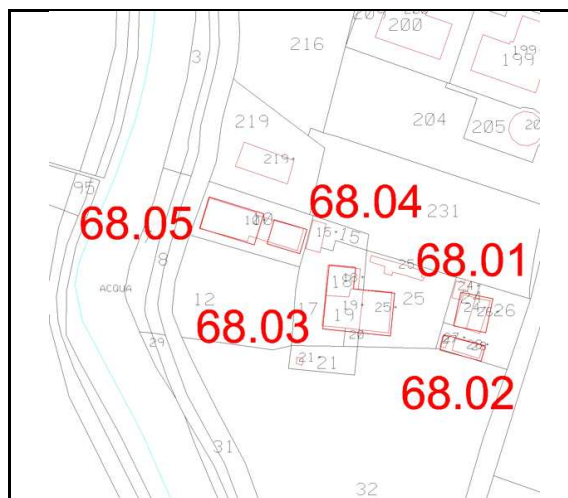
Presenza area di pertinenza

Stato conservazione area di pertinenza

Mediocre



Estratto CTR - scala 1:2000



Estratto Catasto - scala 1:2000



Ortofoto

Note

lunedì 17 marzo 2014

COMUNE DI BASTIGLIA

CENSIMENTO DEGLI EDIFICI NON STORICI IN TERRITORIO RURALE

Scheda n.ro	Edificio n.ro	foglio	mappali	Utilizzato
68	1	8	24-26	<input type="checkbox"/>

Tipologia Uso attuale

Stato di conservazione Numero di edifici

Distanza dal territorio urbanizzato

Note



COMUNE DI BASTIGLIA

CENSIMENTO DEGLI EDIFICI NON STORICI IN TERRITORIO RURALE

Scheda n.ro	Edificio n.ro	foglio	mappali	Utilizzato
68	2	8	27-28	<input checked="" type="checkbox"/>

Tipologia Uso attuale

Stato di conservazione Numero di edifici

Distanza dal territorio urbanizzato

Note



COMUNE DI BASTIGLIA

CENSIMENTO DEGLI EDIFICI NON STORICI IN TERRITORIO RURALE

Scheda n.ro	Edificio n.ro	foglio	mappali	Utilizzato
68	3	8	18-19-25	<input checked="" type="checkbox"/>

Tipologia Uso attuale RESIDENZA

Stato di conservazione Buono Numero di edifici 0

Distanza dal territorio urbanizzato

Note



COMUNE DI BASTIGLIA

CENSIMENTO DEGLI EDIFICI NON STORICI IN TERRITORIO RURALE

Scheda n.ro	Edificio n.ro	foglio	mappali	Utilizzato
68	4	8	15	<input type="checkbox"/>

Tipologia Uso attuale EDIFICIO PER SERVIZI

Stato di conservazione Buono Numero di edifici 0

Distanza dal territorio urbanizzato

Note



COMUNE DI BASTIGLIA

CENSIMENTO DEGLI EDIFICI NON STORICI IN TERRITORIO RURALE

Scheda n.ro	Edificio n.ro	foglio	mappali	Utilizzato
<input type="text" value="68"/>	<input type="text" value="5"/>	<input type="text" value="8"/>	<input type="text" value="10"/>	<input checked="" type="checkbox"/>

Tipologia Uso attuale

Stato di conservazione Numero di edifici

Distanza dal territorio urbanizzato

Note



COMUNE DI BASTIGLIA

CENSIMENTO DEGLI EDIFICI NON STORICI IN TERRITORIO RURALE

Scheda n.ro

69

Data rilievo

01/05/2013

Rilevatore

SERGIO BRANCOLINI

Località Bastiglia

Toponimo

Via ALBARETO

Num.

Complesso edilizio

Unità edilizie:

Principali 0

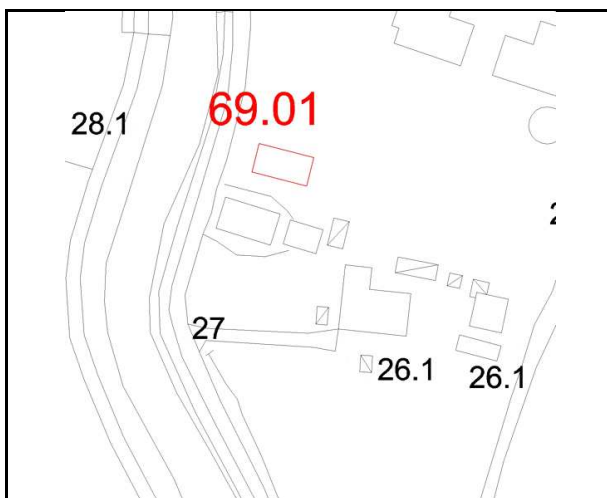
Specialistiche 0

Accessorie 0

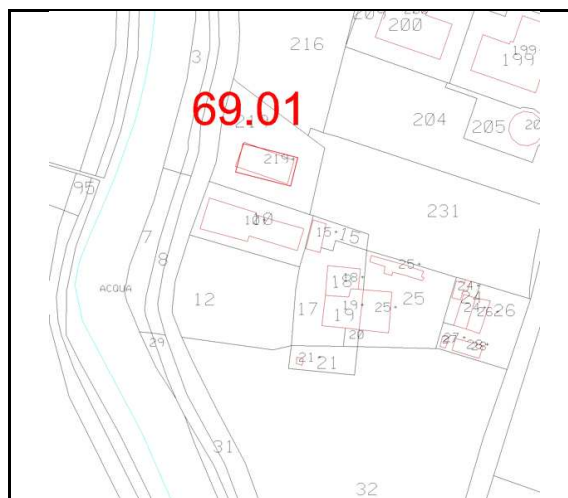
Presenza area di pertinenza

Stato conservazione area di pertinenza

Abbandonata



Estratto CTR - scala 1:2000



Estratto Catasto - scala 1:2000



Ortofoto

Note

lunedì 17 marzo 2014

COMUNE DI BASTIGLIA

CENSIMENTO DEGLI EDIFICI NON STORICI IN TERRITORIO RURALE

Scheda n.ro	Edificio n.ro	foglio	mappali	Utilizzato
69	1	8	219	<input type="checkbox"/>

Tipologia Uso attuale

Stato di conservazione Numero di edifici

Distanza dal territorio urbanizzato

Note



COMUNE DI BASTIGLIA

CENSIMENTO DEGLI EDIFICI NON STORICI IN TERRITORIO RURALE

Scheda n.ro

70

Data rilievo

01/05/2013

Rilevatore

SERGIO BRANCOLINI

Località Bastiglia

Toponimo C. RAISINI

Via CANALETTO

Num.

Complesso edilizio

Unità edilizie:

Principali 0

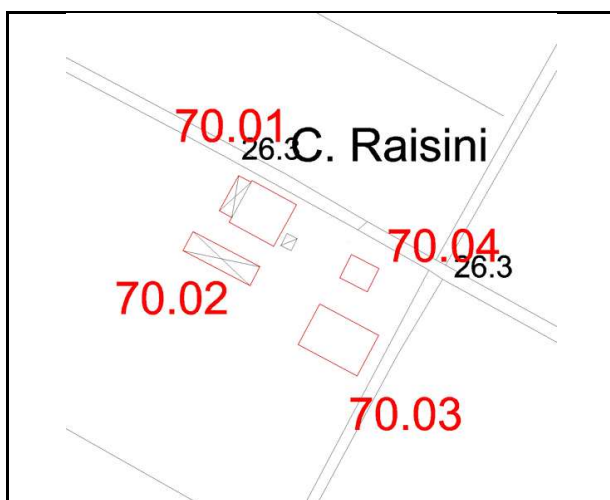
Specialistiche 0

Accessorie 0

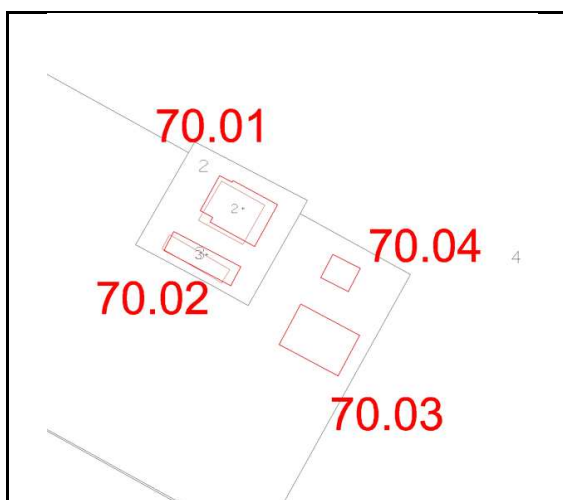
Presenza area di pertinenza

Stato conservazione area di pertinenza

Mediocre



Estratto CTR - scala 1:2000



Estratto Catasto - scala 1:2000



Ortofoto

Note

giovedì 20 marzo 2014

COMUNE DI BASTIGLIA

CENSIMENTO DEGLI EDIFICI NON STORICI IN TERRITORIO RURALE

Scheda n.ro	Edificio n.ro	foglio	mappali	Utilizzato
70	1	7	2	<input checked="" type="checkbox"/>

Tipologia Uso attuale

Stato di conservazione Numero di edifici

Distanza dal territorio urbanizzato

Note



COMUNE DI BASTIGLIA

CENSIMENTO DEGLI EDIFICI NON STORICI IN TERRITORIO RURALE

Scheda n.ro	Edificio n.ro	foglio	mappali	Utilizzato
<input type="text" value="70"/>	<input type="text" value="2"/>	<input type="text" value="7"/>	<input type="text" value="3"/>	<input type="checkbox"/>

Tipologia Uso attuale

Stato di conservazione Numero di edifici

Distanza dal territorio urbanizzato

Note



COMUNE DI BASTIGLIA

CENSIMENTO DEGLI EDIFICI NON STORICI IN TERRITORIO RURALE

Scheda n.ro	Edificio n.ro	foglio	mappali	Utilizzato
70	3	7	NON ACCATAS	<input type="checkbox"/>

Tipologia Uso attuale CAPANNONE

Stato di conservazione Cattivo Numero di edifici 0

Distanza dal territorio urbanizzato

Note



COMUNE DI BASTIGLIA

CENSIMENTO DEGLI EDIFICI NON STORICI IN TERRITORIO RURALE

Scheda n.ro	Edificio n.ro	foglio	mappali	Utilizzato
70	4	7	NON ACCATAS	<input checked="" type="checkbox"/>

Tipologia Uso attuale

Stato di conservazione Numero di edifici

Distanza dal territorio urbanizzato

Note



COMUNE DI BASTIGLIA

CENSIMENTO DEGLI EDIFICI NON STORICI IN TERRITORIO RURALE

Scheda n.ro

71

Data rilievo

01/05/2013

Rilevatore

SERGIO BRANCOLINI

Località Bastiglia

Toponimo

Via VIA ATTIRAGLIO

Num.

Complesso edilizio

Unità edilizie:

Principali 0

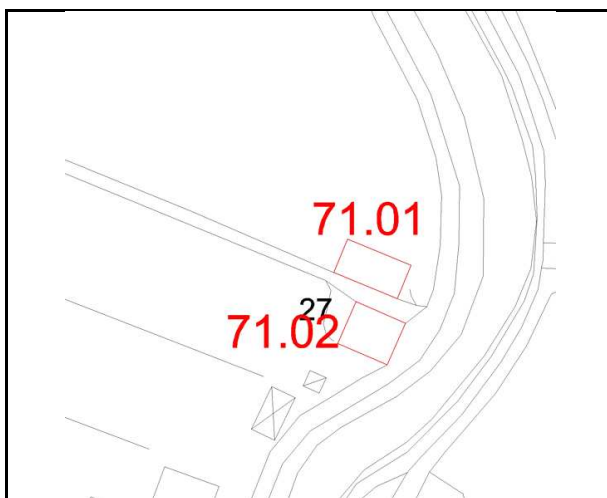
Specialistiche 0

Accessorie 0

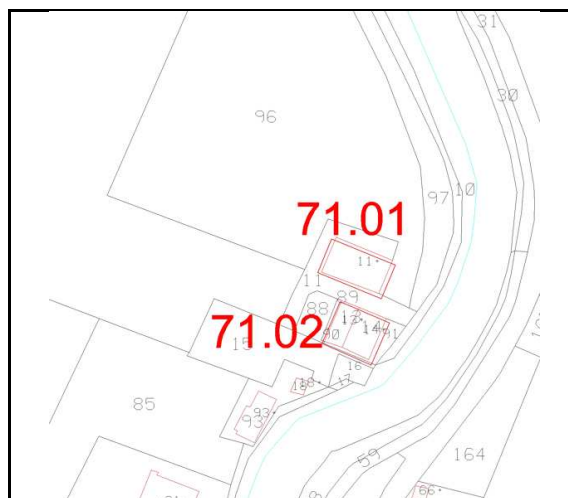
Presenza area di pertinenza

Stato conservazione area di pertinenza

Buono



Estratto CTR - scala 1:2000



Estratto Catasto - scala 1:2000



Ortofoto

Note

giovedì 20 marzo 2014

COMUNE DI BASTIGLIA

CENSIMENTO DEGLI EDIFICI NON STORICI IN TERRITORIO RURALE


Scheda n.ro	Edificio n.ro	foglio	mappali	Utilizzato
<input type="text" value="71"/>	<input type="text" value="1"/>	<input type="text" value="7"/>	<input type="text" value="11"/>	<input checked="" type="checkbox"/>

Tipologia Uso attuale

Stato di conservazione Numero di edifici

Distanza dal territorio urbanizzato

Note



COMUNE DI BASTIGLIA

CENSIMENTO DEGLI EDIFICI NON STORICI IN TERRITORIO RURALE

Scheda n.ro	Edificio n.ro	foglio	mappali	Utilizzato
71	2	7	13-14	<input type="checkbox"/>

Tipologia Casa colonica Uso attuale RESIDENZA

Stato di conservazione Buono Numero di edifici 0

Distanza dal territorio urbanizzato

Note RISTRUTTURATO



COMUNE DI BASTIGLIA

CENSIMENTO DEGLI EDIFICI NON STORICI IN TERRITORIO RURALE

Scheda n.ro

72

Data rilievo

01/05/2013

Rilevatore

SERGIO BRANCOLINI

Località Bastiglia

Toponimo MADONNA

Via ATTIRAGLIO

Num.

Complesso edilizio

Unità edilizie:

Principali 0

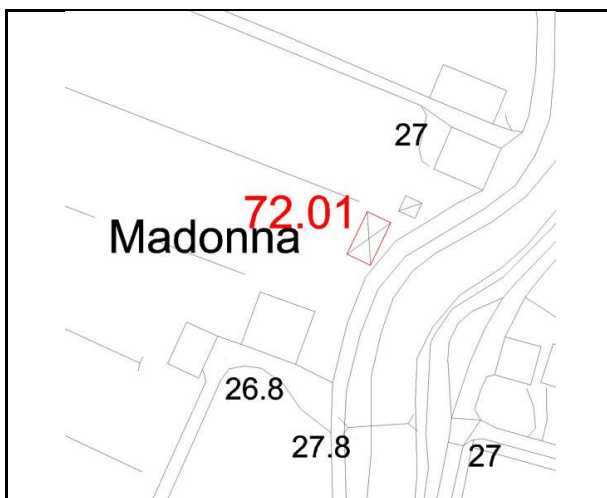
Specialistiche 0

Accessorie 0

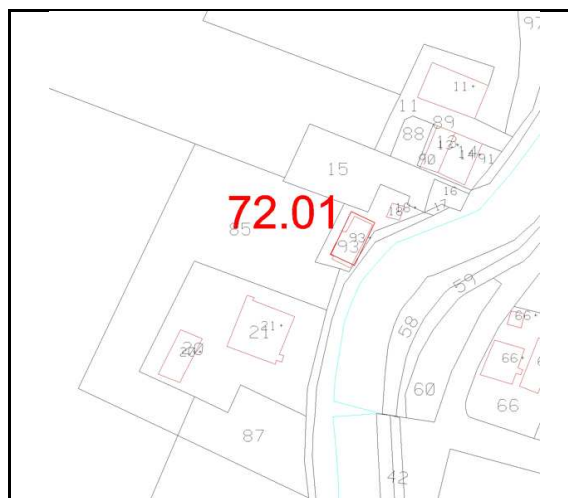
Presenza area di pertinenza

Stato conservazione area di pertinenza

Buono



Estratto CTR - scala 1:2000



Estratto Catasto - scala 1:2000



Ortofoto

Note

giovedì 20 marzo 2014

COMUNE DI BASTIGLIA

CENSIMENTO DEGLI EDIFICI NON STORICI IN TERRITORIO RURALE

Scheda n.ro	Edificio n.ro	foglio	mappali	Utilizzato
<input type="text" value="72"/>	<input type="text" value="1"/>	<input type="text" value="7"/>	<input type="text" value="93"/>	<input checked="" type="checkbox"/>

Tipologia Uso attuale

Stato di conservazione Numero di edifici

Distanza dal territorio urbanizzato

Note



COMUNE DI BASTIGLIA

CENSIMENTO DEGLI EDIFICI NON STORICI IN TERRITORIO RURALE

Scheda n.ro

73

Data rilievo

01/05/2013

Rilevatore

SERGIO BRANCOLINI

Località Bastiglia

Toponimo

Via ATTIRAGLIO

Num.

Complesso edilizio

Unità edilizie:

Principali 1

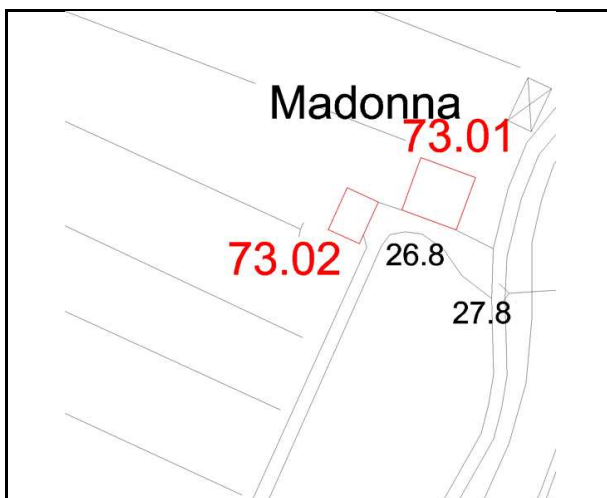
Specialistiche 2

Accessorie 0

Presenza area di pertinenza

Stato conservazione area di pertinenza


Mediocre



Estratto CTR - scala 1:2000



Estratto Catasto - scala 1:2000



Ortofoto

Note

giovedì 20 marzo 2014

COMUNE DI BASTIGLIA

CENSIMENTO DEGLI EDIFICI NON STORICI IN TERRITORIO RURALE

Scheda n.ro	Edificio n.ro	foglio	mappali	Utilizzato
<input type="text" value="73"/>	<input type="text" value="1"/>	<input type="text" value="7"/>	<input type="text" value="21"/>	<input checked="" type="checkbox"/>

Tipologia Uso attuale

Stato di conservazione Numero di edifici

Distanza dal territorio urbanizzato

Note



COMUNE DI BASTIGLIA

CENSIMENTO DEGLI EDIFICI NON STORICI IN TERRITORIO RURALE

Scheda n.ro	Edificio n.ro	foglio	mappali	Utilizzato
<input type="text" value="73"/>	<input type="text" value="2"/>	<input type="text" value="7"/>	<input type="text" value="20"/>	<input type="checkbox"/>

Tipologia Uso attuale

Stato di conservazione Numero di edifici

Distanza dal territorio urbanizzato

Note



COMUNE DI BASTIGLIA

CENSIMENTO DEGLI EDIFICI NON STORICI IN TERRITORIO RURALE

Scheda n.ro

74

Data rilievo

01/05/2013

Rilevatore

SERGIO BRANCOLINI

Località Bastiglia

Toponimo TENIMENTO RICCI

Via ATTIRAGLIO

Num.

Complesso edilizio

Unità edilizie:

Principali 2

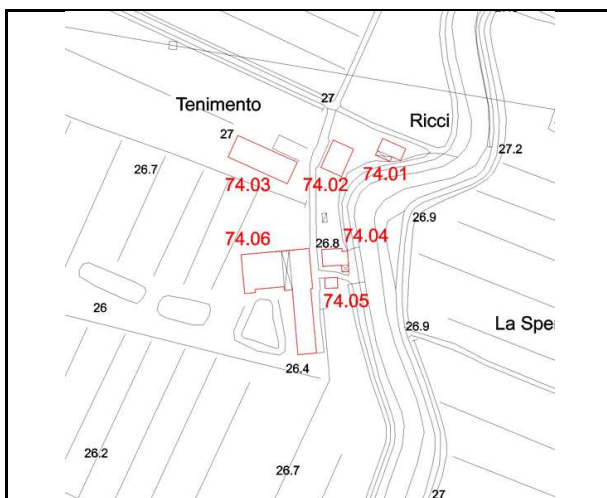
Specialistiche 0

Accessorie 1

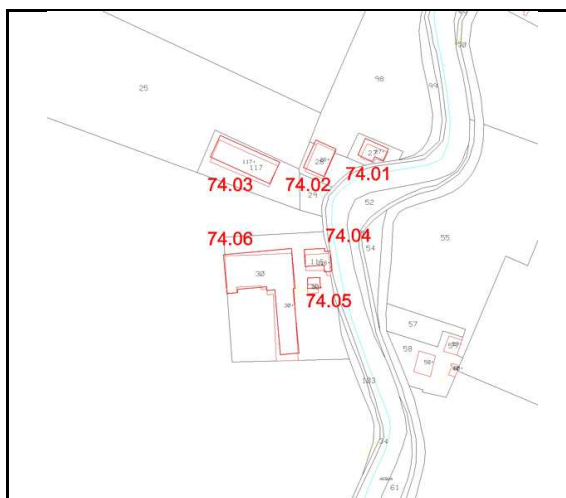
Presenza area di pertinenza

Stato conservazione area di pertinenza

Mediocre



Estratto CTR - scala 1:2000



Estratto Catasto - scala 1:2000



Ortofoto

Note

giovedì 20 marzo 2014

COMUNE DI BASTIGLIA

CENSIMENTO DEGLI EDIFICI NON STORICI IN TERRITORIO RURALE

Scheda n.ro	Edificio n.ro	foglio	mappali	Utilizzato
<input type="text" value="74"/>	<input type="text" value="0"/>	<input type="text"/>	<input type="text"/>	<input type="checkbox"/>

Tipologia Uso attuale

Stato di conservazione Numero di edifici

Distanza dal territorio urbanizzato

Note

COMUNE DI BASTIGLIA

CENSIMENTO DEGLI EDIFICI NON STORICI IN TERRITORIO RURALE

Scheda n.ro	Edificio n.ro	foglio	mappali	Utilizzato
74	4	7	116	<input checked="" type="checkbox"/>

Tipologia Casa colonica Uso attuale RESIDENZA

Stato di conservazione Mediocre Numero di edifici 0

Distanza dal territorio urbanizzato

Note



COMUNE DI BASTIGLIA

CENSIMENTO DEGLI EDIFICI NON STORICI IN TERRITORIO RURALE

Scheda n.ro

75

Data rilievo

01/05/2013

Rilevatore

SERGIO BRANCOLINI

Località Bastiglia

Toponimo CASINO

Via ATTIRAGLIO

Num.

Complesso edilizio

Unità edilizie:

Principali 1

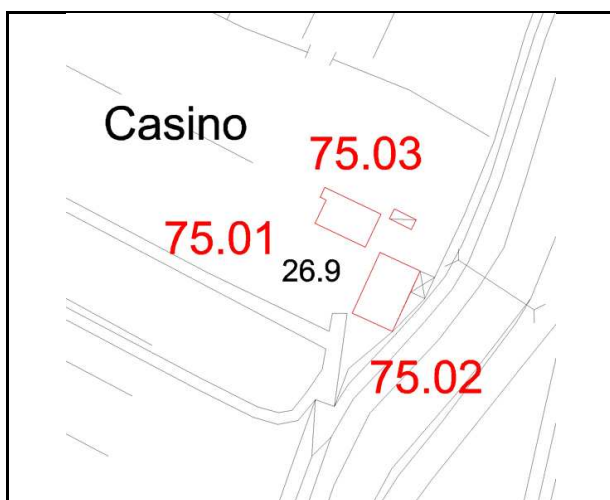
Specialistiche 1

Accessorie 0

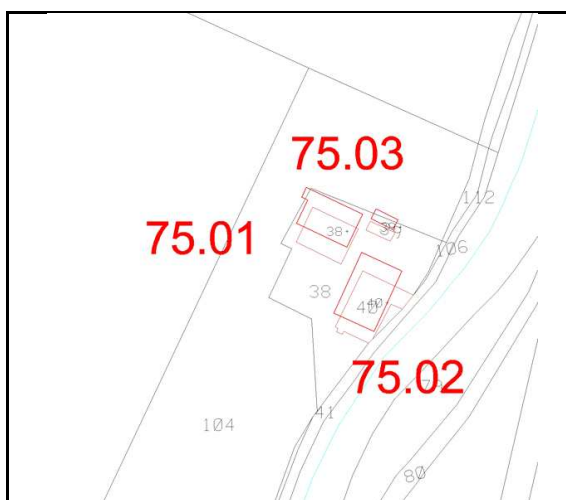
Presenza area di pertinenza

Stato conservazione area di pertinenza

Mediocre



Estratto CTR - scala 1:2000



Estratto Catasto - scala 1:2000



Ortofoto

Note

giovedì 20 marzo 2014

COMUNE DI BASTIGLIA

CENSIMENTO DEGLI EDIFICI NON STORICI IN TERRITORIO RURALE

Scheda n.ro	Edificio n.ro	foglio	mappali	Utilizzato
<input type="text" value="75"/>	<input type="text" value="3"/>	<input type="text"/>	<input type="text"/>	<input checked="" type="checkbox"/>

Tipologia Uso attuale

Stato di conservazione Numero di edifici

Distanza dal territorio urbanizzato

Note



COMUNE DI BASTIGLIA

CENSIMENTO DEGLI EDIFICI NON STORICI IN TERRITORIO RURALE

Scheda n.ro

78

Data rilievo

01/05/2013

Rilevatore

SERGIO BRANCOLINI

Località Bastiglia

Toponimo LA CASCINA

Via ALBARETO

Num.

Complesso edilizio

Unità edilizie:

Principali 2

Specialistiche 0

Accessorie 1

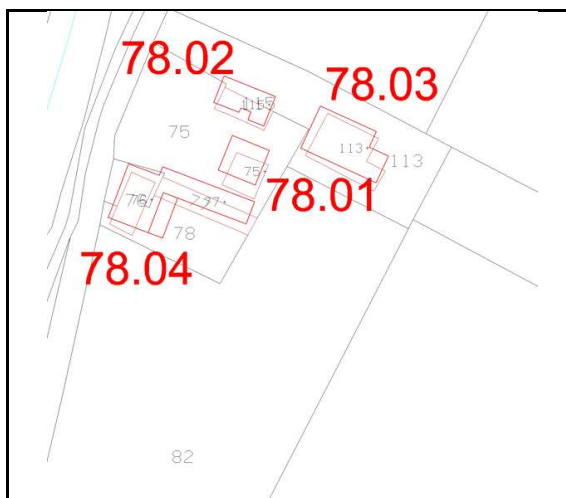
Presenza area di pertinenza

Stato conservazione area di pertinenza

Mediocre



Estratto CTR - scala 1:2000



Estratto Catasto - scala 1:2000



Ortofoto

Note

giovedì 20 marzo 2014

COMUNE DI BASTIGLIA

CENSIMENTO DEGLI EDIFICI NON STORICI IN TERRITORIO RURALE

Scheda n.ro	Edificio n.ro	foglio	mappali	Utilizzato
<input type="text" value="78"/>	<input type="text" value="1"/>	<input type="text" value="7"/>	<input type="text" value="75"/>	<input checked="" type="checkbox"/>

Tipologia Uso attuale

Stato di conservazione Numero di edifici

Distanza dal territorio urbanizzato

Note



COMUNE DI BASTIGLIA

CENSIMENTO DEGLI EDIFICI NON STORICI IN TERRITORIO RURALE

Scheda n.ro	Edificio n.ro	foglio	mappali	Utilizzato
78	3	7	113	<input type="checkbox"/>

Tipologia Uso attuale EDIFICIO PER SERVIZI

Stato di conservazione Buono Numero di edifici 0

Distanza dal territorio urbanizzato

Note NON RILEVABILE



COMUNE DI BASTIGLIA

CENSIMENTO DEGLI EDIFICI NON STORICI IN TERRITORIO RURALE

Scheda n.ro	Edificio n.ro	foglio	mappali	Utilizzato
78	4	7	76-77	<input type="checkbox"/>

Tipologia Uso attuale

Stato di conservazione Numero di edifici

Distanza dal territorio urbanizzato

Note



COMUNE DI BASTIGLIA

CENSIMENTO DEGLI EDIFICI NON STORICI IN TERRITORIO RURALE

Scheda n.ro

79

Data rilievo

01/05/2013

Rilevatore

SERGIO BRANCOLINI

Località Bastiglia

Toponimo LESIGNANA

Via CANALETTO

Num.

Complesso edilizio

Unità edilizie:

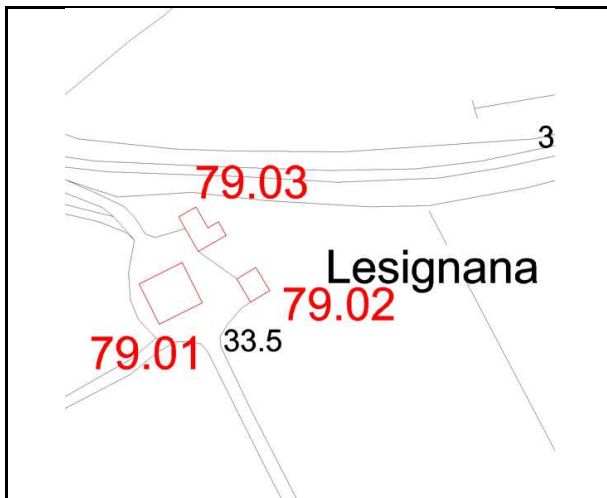
Principali

Specialistiche

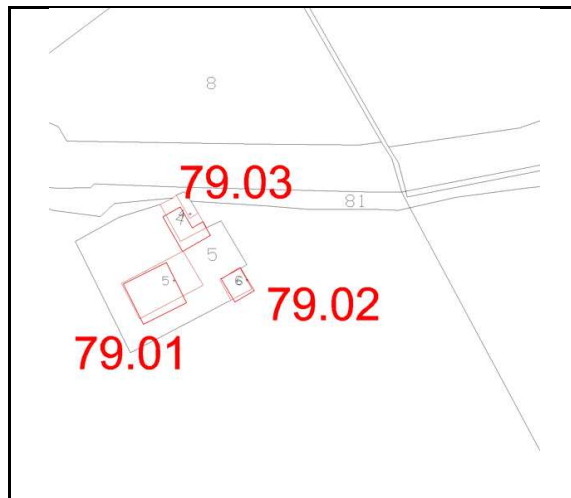
Accessorie

Presenza area di pertinenza

Stato conservazione area di pertinenza



Estratto CTR - scala 1:2000



Estratto Catasto - scala 1:2000



Ortofoto

Note

giovedì 20 marzo 2014

COMUNE DI BASTIGLIA

CENSIMENTO DEGLI EDIFICI NON STORICI IN TERRITORIO RURALE

Scheda n.ro	Edificio n.ro	foglio	mappali	Utilizzato
79	1	9	5	<input checked="" type="checkbox"/>

Tipologia Casa colonica Uso attuale RESIDENZA

Stato di conservazione Buono Numero di edifici 0

Distanza dal territorio urbanizzato

Note RISTRUTTURATO



COMUNE DI BASTIGLIA

CENSIMENTO DEGLI EDIFICI NON STORICI IN TERRITORIO RURALE

Scheda n.ro	Edificio n.ro	foglio	mappali	Utilizzato
<input type="text" value="79"/>	<input type="text" value="2"/>	<input type="text" value="9"/>	<input type="text" value="6"/>	<input checked="" type="checkbox"/>

Tipologia Uso attuale

Stato di conservazione Numero di edifici

Distanza dal territorio urbanizzato

Note



COMUNE DI BASTIGLIA

CENSIMENTO DEGLI EDIFICI NON STORICI IN TERRITORIO RURALE

Scheda n.ro	Edificio n.ro	foglio	mappali	Utilizzato
79	3	9	4	<input type="checkbox"/>

Tipologia Altro manufatto (proservizio, pozzo, pilastri) Uso attuale PROSERVIZIO

Stato di conservazione Mediocre Numero di edifici 0

Distanza dal territorio urbanizzato

Note



COMUNE DI BASTIGLIA

CENSIMENTO DEGLI EDIFICI NON STORICI IN TERRITORIO RURALE

Scheda n.ro

81

Data rilievo

01/05/2013

Rilevatore

SERGIO BRANCOLINI

Località Bastiglia

Toponimo IL CANTONE

Via CANALETTO

Num.

Complesso edilizio

Unità edilizie:

Principali

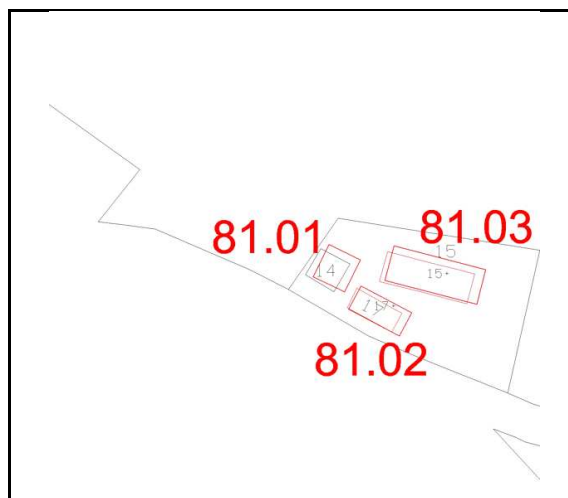
Specialistiche

Accessorie

Presenza area di pertinenza Stato conservazione area di pertinenza



Estratto CTR - scala 1:2000



Estratto Catasto - scala 1:2000



Ortofoto

Note

giovedì 20 marzo 2014

COMUNE DI BASTIGLIA

CENSIMENTO DEGLI EDIFICI NON STORICI IN TERRITORIO RURALE

Scheda n.ro	Edificio n.ro	foglio	mappali	Utilizzato
<input type="text" value="81"/>	<input type="text" value="1"/>	<input type="text" value="9"/>	<input type="text" value="14"/>	<input checked="" type="checkbox"/>

Tipologia Uso attuale

Stato di conservazione Numero di edifici

Distanza dal territorio urbanizzato

Note



COMUNE DI BASTIGLIA

CENSIMENTO DEGLI EDIFICI NON STORICI IN TERRITORIO RURALE

Scheda n.ro	Edificio n.ro	foglio	mappali	Utilizzato
<input type="text" value="81"/>	<input type="text" value="2"/>	<input type="text" value="9"/>	<input type="text" value="17"/>	<input checked="" type="checkbox"/>

Tipologia Uso attuale

Stato di conservazione Numero di edifici

Distanza dal territorio urbanizzato

Note



COMUNE DI BASTIGLIA

CENSIMENTO DEGLI EDIFICI NON STORICI IN TERRITORIO RURALE

Scheda n.ro	Edificio n.ro	foglio	mappali	Utilizzato
<input type="text" value="81"/>	<input type="text" value="3"/>	<input type="text" value="9"/>	<input type="text" value="15"/>	<input type="checkbox"/>

Tipologia Uso attuale

Stato di conservazione Numero di edifici

Distanza dal territorio urbanizzato

Note



COMUNE DI BASTIGLIA

CENSIMENTO DEGLI EDIFICI NON STORICI IN TERRITORIO RURALE

Scheda n.ro

83

Data rilievo

01/05/2013

Rilevatore

SERGIO BRANCOLINI

Località Bastiglia

Toponimo TENIMENTO RICCI

Via CANALETTO

Num.

Complesso edilizio

Unità edilizie:

Principali 1

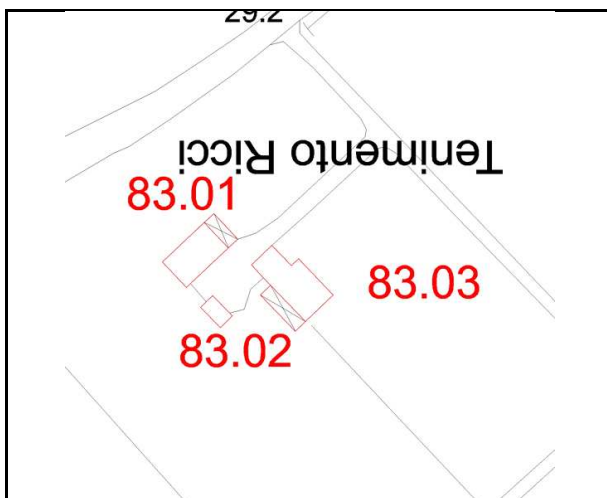
Specialistiche 1

Accessorie 1

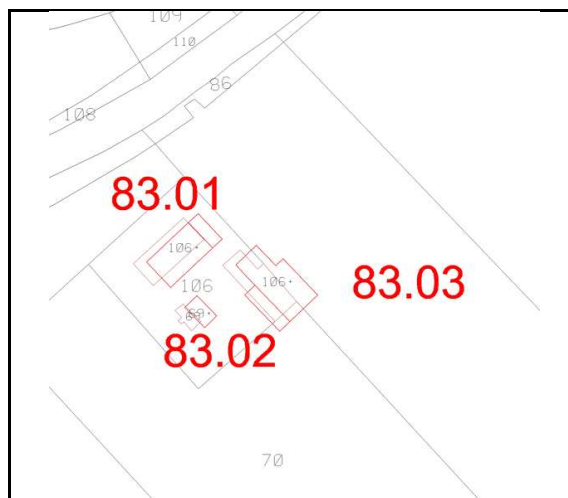
Presenza area di pertinenza

Stato conservazione area di pertinenza

Mediocre



Estratto CTR - scala 1:2000



Estratto Catasto - scala 1:2000



Ortofoto

Note

giovedì 20 marzo 2014

COMUNE DI BASTIGLIA

CENSIMENTO DEGLI EDIFICI NON STORICI IN TERRITORIO RURALE

Scheda n.ro	Edificio n.ro	foglio	mappali	Utilizzato
83	2	9	69	<input type="checkbox"/>

Tipologia Altro manufatto (proservizio, pozzo, pilastri) Uso attuale

Stato di conservazione Cattivo Numero di edifici

Distanza dal territorio urbanizzato

Note COPERTO DA VEGETAZIONE - NON RILEVABILE



COMUNE DI BASTIGLIA

CENSIMENTO DEGLI EDIFICI NON STORICI IN TERRITORIO RURALE

Scheda n.ro	Edificio n.ro	foglio	mappali	Utilizzato
83	3	9	106	<input type="checkbox"/>

Tipologia Altro manufatto (proservizio, pozzo, pilastri) Uso attuale PROSERVIZIO

Stato di conservazione Cattivo Numero di edifici 0

Distanza dal territorio urbanizzato

Note PORCILAIA ADIACENTE 250 MQ



COMUNE DI BASTIGLIA

CENSIMENTO DEGLI EDIFICI NON STORICI IN TERRITORIO RURALE

Scheda n.ro	Edificio n.ro	foglio	mappali	Utilizzato
<input type="text" value="84"/>	<input type="text" value="1"/>	<input type="text" value="9"/>	<input type="text" value="62"/>	<input type="checkbox"/>

Tipologia Uso attuale

Stato di conservazione Numero di edifici

Distanza dal territorio urbanizzato

Note



COMUNE DI BASTIGLIA

CENSIMENTO DEGLI EDIFICI NON STORICI IN TERRITORIO RURALE

Scheda n.ro	Edificio n.ro	foglio	mappali	Utilizzato
84	2	9	60-61	<input type="checkbox"/>

Tipologia Uso attuale

Stato di conservazione Numero di edifici

Distanza dal territorio urbanizzato

Note



COMUNE DI BASTIGLIA

CENSIMENTO DEGLI EDIFICI NON STORICI IN TERRITORIO RURALE

Scheda n.ro	Edificio n.ro	foglio	mappali	Utilizzato
84	3	9	63	<input checked="" type="checkbox"/>

Tipologia Uso attuale

Stato di conservazione Numero di edifici

Distanza dal territorio urbanizzato

Note



COMUNE DI BASTIGLIA

CENSIMENTO DEGLI EDIFICI NON STORICI IN TERRITORIO RURALE

Scheda n.ro

85

Data rilievo

01/05/2013

Rilevatore

SERGIO BRANCOLINI

Località Bastiglia

Toponimo

Via CANALETTO

Num.

Complesso edilizio

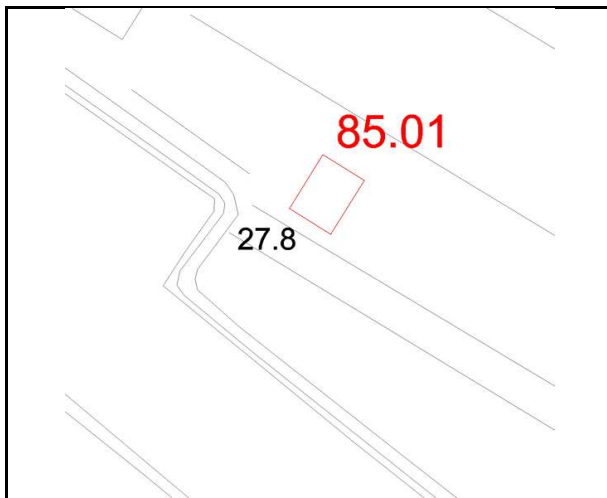
Unità edilizie:

Principali 0

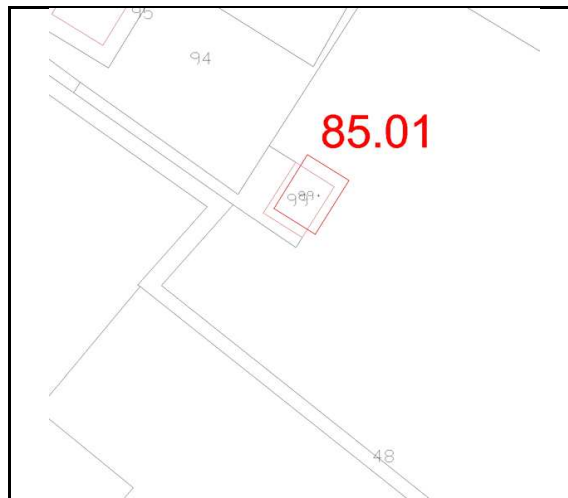
Specialistiche 0

Accessorie 0

Presenza area di pertinenza Stato conservazione area di pertinenza



Estratto CTR - scala 1:2000



Estratto Catasto - scala 1:2000



Ortofoto

Note PRESENZA DI UN RIPETITORE

giovedì 20 marzo 2014

COMUNE DI BASTIGLIA

CENSIMENTO DEGLI EDIFICI NON STORICI IN TERRITORIO RURALE

Scheda n.ro	Edificio n.ro	foglio	mappali	Utilizzato
<input type="text" value="85"/>	<input type="text" value="1"/>	<input type="text" value="9"/>	<input type="text" value="99"/>	<input checked="" type="checkbox"/>

Tipologia Uso attuale

Stato di conservazione Numero di edifici

Distanza dal territorio urbanizzato

Note



COMUNE DI BASTIGLIA

CENSIMENTO DEGLI EDIFICI NON STORICI IN TERRITORIO RURALE

Scheda n.ro

86

Data rilievo

01/05/2013

Rilevatore

SERGIO BRANCOLINI

Località Bastiglia

Toponimo FONDO PUIANA

Via CANALETTO

Num.

Complesso edilizio

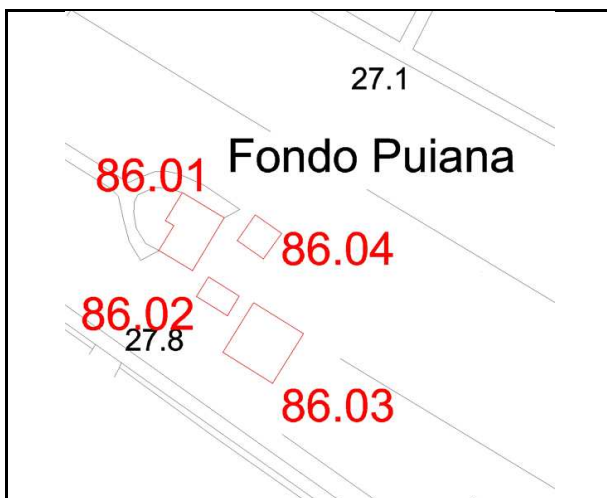
Unità edilizie:

Principali

Specialistiche

Accessorie

Presenza area di pertinenza Stato conservazione area di pertinenza



Estratto CTR - scala 1:2000



Estratto Catasto - scala 1:2000



Ortofoto

Note

giovedì 20 marzo 2014

COMUNE DI BASTIGLIA

CENSIMENTO DEGLI EDIFICI NON STORICI IN TERRITORIO RURALE

Scheda n.ro	Edificio n.ro	foglio	mappali	Utilizzato
<input type="text" value="86"/>	<input type="text" value="1"/>	<input type="text" value="9"/>	<input type="text" value="42"/>	<input checked="" type="checkbox"/>

Tipologia Uso attuale

Stato di conservazione Numero di edifici

Distanza dal territorio urbanizzato

Note



COMUNE DI BASTIGLIA

CENSIMENTO DEGLI EDIFICI NON STORICI IN TERRITORIO RURALE

Scheda n.ro	Edificio n.ro	foglio	mappali	Utilizzato
<input type="text" value="86"/>	<input type="text" value="2"/>	<input type="text" value="9"/>	<input type="text" value="42"/>	<input checked="" type="checkbox"/>

Tipologia Uso attuale

Stato di conservazione Numero di edifici

Distanza dal territorio urbanizzato

Note



COMUNE DI BASTIGLIA

CENSIMENTO DEGLI EDIFICI NON STORICI IN TERRITORIO RURALE

Scheda n.ro	Edificio n.ro	foglio	mappali	Utilizzato
<input type="text" value="86"/>	<input type="text" value="3"/>	<input type="text" value="9"/>	<input type="text" value="95"/>	<input checked="" type="checkbox"/>

Tipologia Uso attuale

Stato di conservazione Numero di edifici

Distanza dal territorio urbanizzato

Note



COMUNE DI BASTIGLIA

CENSIMENTO DEGLI EDIFICI NON STORICI IN TERRITORIO RURALE

Scheda n.ro	Edificio n.ro	foglio	mappali	Utilizzato
<input type="text" value="86"/>	<input type="text" value="4"/>	<input type="text" value="9"/>	<input type="text" value="42"/>	<input checked="" type="checkbox"/>

Tipologia Uso attuale

Stato di conservazione Numero di edifici

Distanza dal territorio urbanizzato

Note



COMUNE DI BASTIGLIA

CENSIMENTO DEGLI EDIFICI NON STORICI IN TERRITORIO RURALE

Scheda n.ro

87

Data rilievo

01/05/2013

Rilevatore

SERGIO BRANCOLINI

Località Bastiglia

Toponimo LESIGNANA

Via CANALETTO

Num.

Complesso edilizio

Unità edilizie:

Principali 1

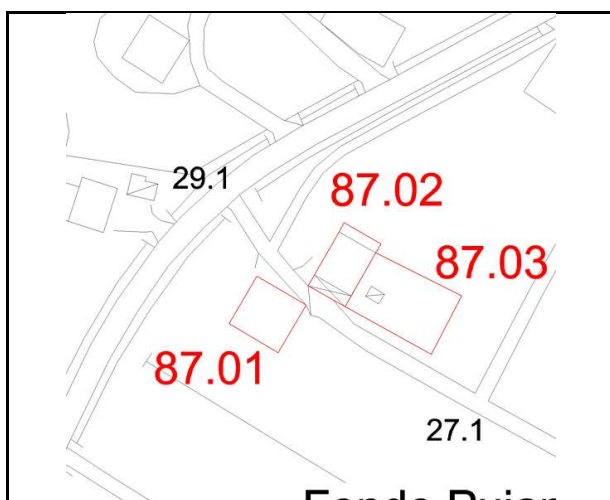
Specialistiche 1

Accessorie 1

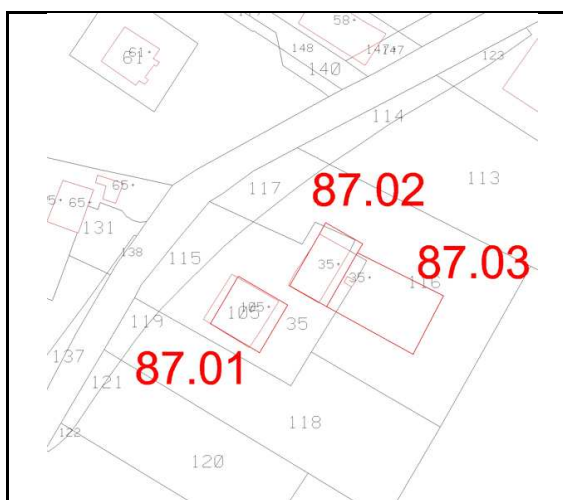
Presenza area di pertinenza

Stato conservazione area di pertinenza

Abbandonata



Estratto CTR - scala 1:2000



Estratto Catasto - scala 1:2000



Ortofoto

Note

giovedì 20 marzo 2014

COMUNE DI BASTIGLIA

CENSIMENTO DEGLI EDIFICI NON STORICI IN TERRITORIO RURALE

Scheda n.ro	Edificio n.ro	foglio	mappali	Utilizzato
<input type="text" value="87"/>	<input type="text" value="2"/>	<input type="text" value="9"/>	<input type="text" value="35"/>	<input type="checkbox"/>

Tipologia Uso attuale

Stato di conservazione Numero di edifici

Distanza dal territorio urbanizzato

Note



COMUNE DI BASTIGLIA

CENSIMENTO DEGLI EDIFICI NON STORICI IN TERRITORIO RURALE

Scheda n.ro

88

Data rilievo

01/05/2013

Rilevatore

SERGIO BRANCOLINI

Località Bastiglia

Toponimo LESIGNANA

Via CANALETTO

Num.

Complesso edilizio

Unità edilizie:

Principali 0

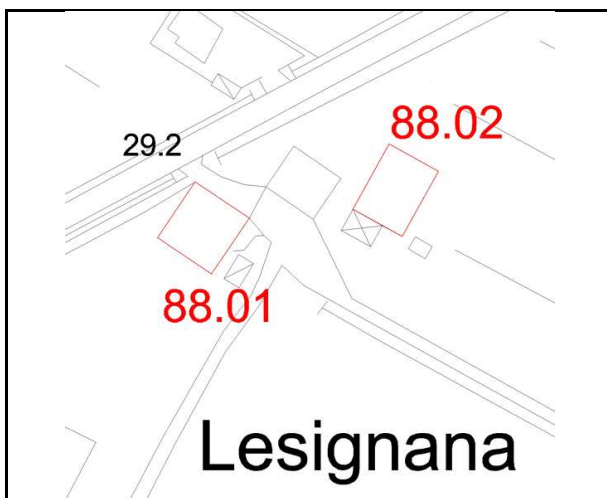
Specialistiche 1

Accessorie 1

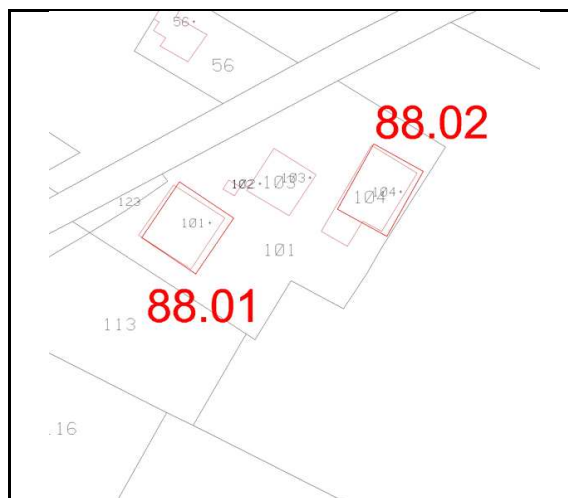
Presenza area di pertinenza

Stato conservazione area di pertinenza

Abbandonata



Estratto CTR - scala 1:2000



Estratto Catasto - scala 1:2000



Ortofoto

Note

giovedì 20 marzo 2014

COMUNE DI BASTIGLIA

CENSIMENTO DEGLI EDIFICI NON STORICI IN TERRITORIO RURALE

Scheda n.ro	Edificio n.ro	foglio	mappali	Utilizzato
<input type="text" value="88"/>	<input type="text" value="2"/>	<input type="text" value="9"/>	<input type="text" value="104"/>	<input type="checkbox"/>

Tipologia Uso attuale

Stato di conservazione Numero di edifici

Distanza dal territorio urbanizzato

Note



COMUNE DI BASTIGLIA

CENSIMENTO DEGLI EDIFICI NON STORICI IN TERRITORIO RURALE

Scheda n.ro

89

Data rilievo

01/05/2013

Rilevatore

SERGIO BRANCOLINI

Località Bastiglia

Toponimo COLOMBARO

Via CANALETTO

Num.

Complesso edilizio

Unità edilizie:

Principali 1

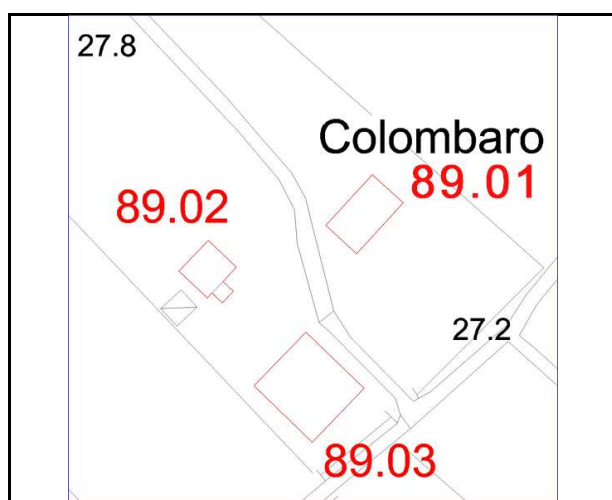
Specialistiche 1

Accessorie 0

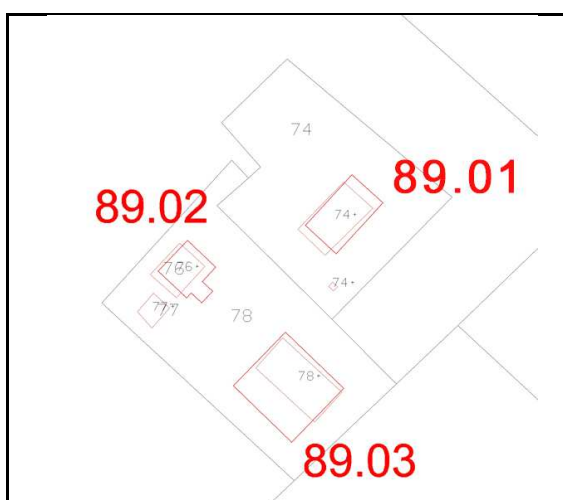
Presenza area di pertinenza

Stato conservazione area di pertinenza

Buono



Estratto CTR - scala 1:2000



Estratto Catasto - scala 1:2000



Ortofoto

Note NON RILEVABILE, COPERTO DA VEGETAZIONE

giovedì 20 marzo 2014

COMUNE DI BASTIGLIA

CENSIMENTO DEGLI EDIFICI NON STORICI IN TERRITORIO RURALE

Scheda n.ro	Edificio n.ro	foglio	mappali	Utilizzato
<input type="text" value="89"/>	<input type="text" value="1"/>	<input type="text" value="9"/>	<input type="text" value="74"/>	<input checked="" type="checkbox"/>

Tipologia Uso attuale

Stato di conservazione Numero di edifici

Distanza dal territorio urbanizzato

Note



COMUNE DI BASTIGLIA

CENSIMENTO DEGLI EDIFICI NON STORICI IN TERRITORIO RURALE

Scheda n.ro	Edificio n.ro	foglio	mappali	Utilizzato
<input type="text" value="89"/>	<input type="text" value="2"/>	<input type="text" value="9"/>	<input type="text" value="76-77"/>	<input checked="" type="checkbox"/>

Tipologia Uso attuale

Stato di conservazione Numero di edifici

Distanza dal territorio urbanizzato

Note



COMUNE DI BASTIGLIA

CENSIMENTO DEGLI EDIFICI NON STORICI IN TERRITORIO RURALE

Scheda n.ro	Edificio n.ro	foglio	mappali	Utilizzato
89	3	9	78	<input type="checkbox"/>

Tipologia Uso attuale EDIFICIO PER SERVIZI

Stato di conservazione Buono Numero di edifici 0

Distanza dal territorio urbanizzato

Note NON ACCESSIBILE

COMUNE DI BASTIGLIA

CENSIMENTO DEGLI EDIFICI NON STORICI IN TERRITORIO RURALE

Scheda n.ro

91

Data rilievo

01/05/2013

Rilevatore

SERGIO BRANCOLINI

Località Bastiglia

Toponimo

Via ATTIRAGLIO - CANALETTO

Num.

Complesso edilizio

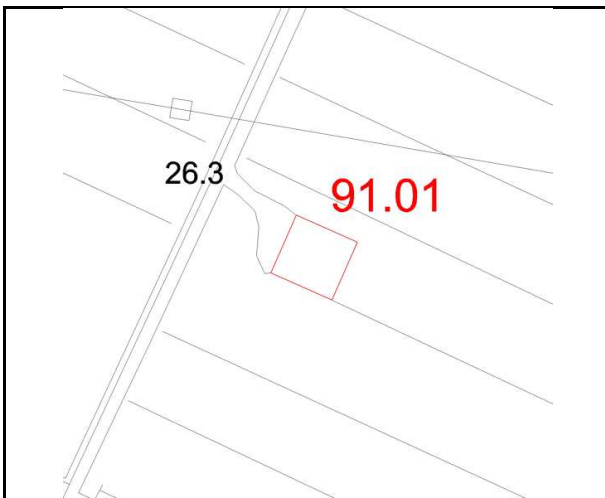
Unità edilizie:

Principali 0

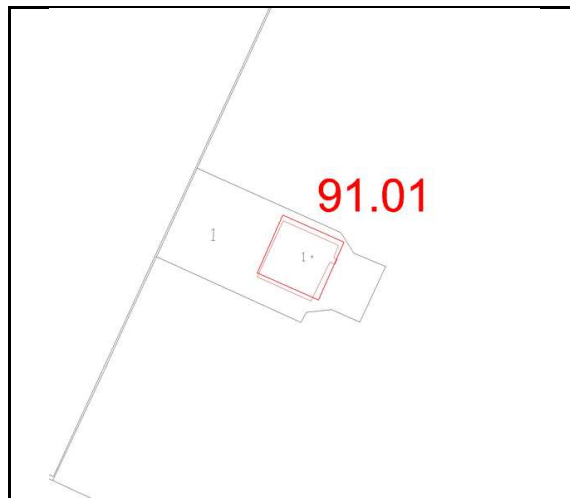
Specialistiche 0

Accessorie 0

Presenza area di pertinenza Stato conservazione area di pertinenza



Estratto CTR - scala 1:2000



Estratto Catasto - scala 1:2000



Ortofoto

Note

giovedì 20 marzo 2014

COMUNE DI BASTIGLIA

CENSIMENTO DEGLI EDIFICI NON STORICI IN TERRITORIO RURALE

Scheda n.ro	Edificio n.ro	foglio	mappali	Utilizzato
91	1	10	1	<input type="checkbox"/>

Tipologia Uso attuale

Stato di conservazione Numero di edifici

Distanza dal territorio urbanizzato

Note



COMUNE DI BASTIGLIA

CENSIMENTO DEGLI EDIFICI NON STORICI IN TERRITORIO RURALE

Scheda n.ro

93

Data rilievo

01/05/2013

Rilevatore

SERGIO BRANCOLINI

Località Bastiglia

Toponimo

Via CANALETTO

Num. 35

Complesso edilizio

Unità edilizie:

Principali 0

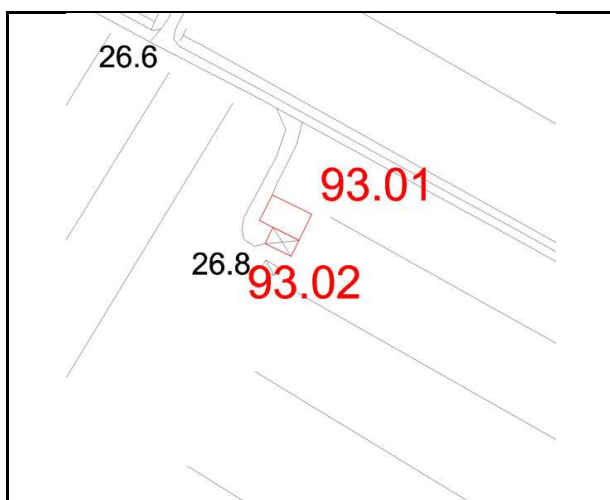
Specialistiche 0

Accessorie 0

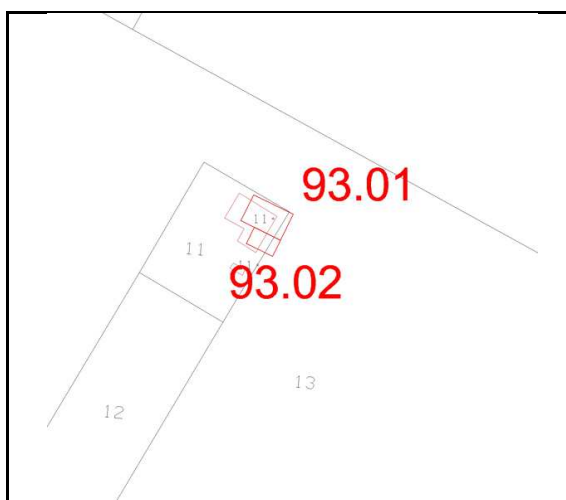
Presenza area di pertinenza

Stato conservazione area di pertinenza

Abbandonata



Estratto CTR - scala 1:2000



Estratto Catasto - scala 1:2000



Ortofoto

Note

giovedì 20 marzo 2014

COMUNE DI BASTIGLIA

CENSIMENTO DEGLI EDIFICI NON STORICI IN TERRITORIO RURALE

Scheda n.ro	Edificio n.ro	foglio	mappali	Utilizzato
93	1	10	11	<input type="checkbox"/>

Tipologia Uso attuale

Stato di conservazione Numero di edifici

Distanza dal territorio urbanizzato

Note



COMUNE DI BASTIGLIA

CENSIMENTO DEGLI EDIFICI NON STORICI IN TERRITORIO RURALE

Scheda n.ro

96

Data rilievo

01/05/2013

Rilevatore

SERGIO BRANCOLINI

Località Bastiglia

Toponimo BALUGOLA

Via S. CLEMENTE

Num.

Complesso edilizio

Unità edilizie:

Principali 0

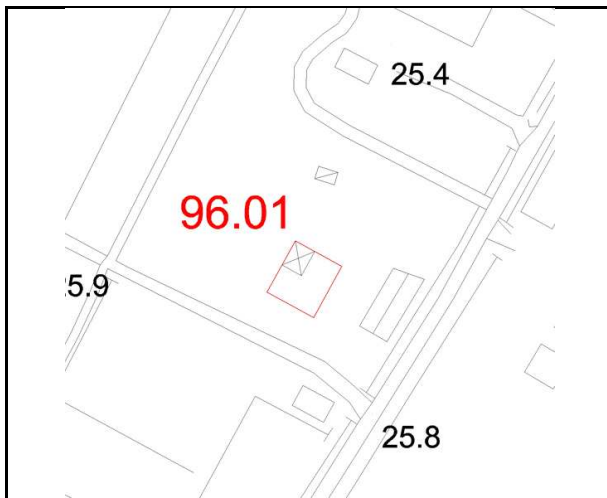
Specialistiche 0

Accessorie 0

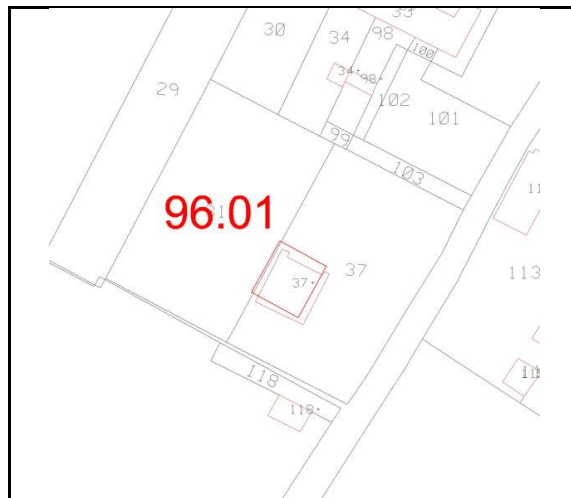
Presenza area di pertinenza

Stato conservazione area di pertinenza

Buono



Estratto CTR - scala 1:2000



Estratto Catasto - scala 1:2000



Ortofoto

Note

giovedì 20 marzo 2014

COMUNE DI BASTIGLIA

CENSIMENTO DEGLI EDIFICI NON STORICI IN TERRITORIO RURALE

Scheda n.ro	Edificio n.ro	foglio	mappali	Utilizzato
<input type="text" value="96"/>	<input type="text" value="1"/>	<input type="text" value="11"/>	<input type="text" value="37"/>	<input checked="" type="checkbox"/>

Tipologia Uso attuale

Stato di conservazione Numero di edifici

Distanza dal territorio urbanizzato

Note



COMUNE DI BASTIGLIA

CENSIMENTO DEGLI EDIFICI NON STORICI IN TERRITORIO RURALE

Scheda n.ro	Edificio n.ro	foglio	mappali	Utilizzato
<input type="text" value="96"/>	<input type="text" value="2"/>	<input type="text"/>	<input type="text"/>	<input type="checkbox"/>

Tipologia Uso attuale

Stato di conservazione Numero di edifici

Distanza dal territorio urbanizzato

Note

COMUNE DI BASTIGLIA

CENSIMENTO DEGLI EDIFICI NON STORICI IN TERRITORIO RURALE

Scheda n.ro

97

Data rilievo

01/05/2013

Rilevatore

SERGIO BRANCOLINI

Località Bastiglia

Toponimo C. AZZALI

Via S. CLEMENTE

Num. 12

Complesso edilizio

Unità edilizie:

Principali 0

Specialistiche 0

Accessorie 0

Presenza area di pertinenza Stato conservazione area di pertinenza Buono



Estratto CTR - scala 1:2000



Estratto Catasto - scala 1:2000



Ortofoto

Note

giovedì 20 marzo 2014

COMUNE DI BASTIGLIA

CENSIMENTO DEGLI EDIFICI NON STORICI IN TERRITORIO RURALE

Scheda n.ro	Edificio n.ro	foglio	mappali	Utilizzato
97	1	11	33	<input checked="" type="checkbox"/>

Tipologia Uso attuale

Stato di conservazione Numero di edifici

Distanza dal territorio urbanizzato

Note



COMUNE DI BASTIGLIA

CENSIMENTO DEGLI EDIFICI NON STORICI IN TERRITORIO RURALE

Scheda n.ro	Edificio n.ro	foglio	mappali	Utilizzato
<input type="text" value="97"/>	<input type="text" value="2"/>	<input type="text" value="11"/>	<input type="text" value="34-98"/>	<input checked="" type="checkbox"/>

Tipologia Uso attuale

Stato di conservazione Numero di edifici

Distanza dal territorio urbanizzato

Note



COMUNE DI BASTIGLIA

CENSIMENTO DEGLI EDIFICI NON STORICI IN TERRITORIO RURALE

Scheda n.ro

98

Data rilievo

01/05/2013

Rilevatore

SERGIO BRANCOLINI

Località Bastiglia

Toponimo

Via S. CLEMENTE

Num.

Complesso edilizio

Unità edilizie:

Principali 0

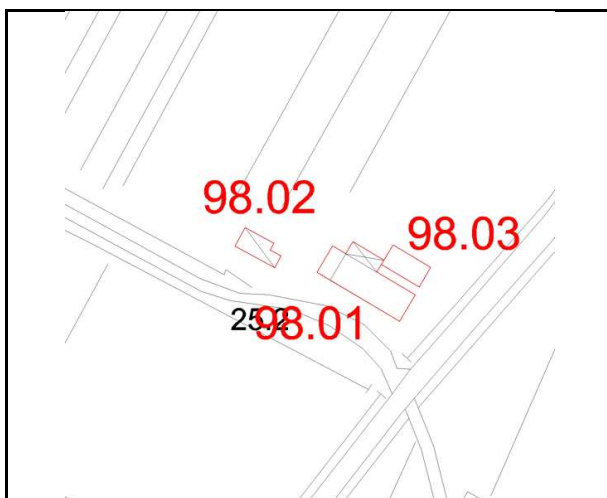
Specialistiche 0

Accessorie 0

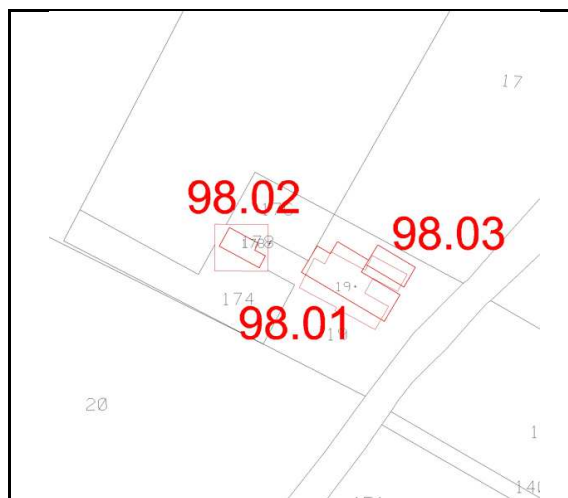
Presenza area di pertinenza

Stato conservazione area di pertinenza

Mediocre



Estratto CTR - scala 1:2000



Estratto Catasto - scala 1:2000



Ortofoto

Note

giovedì 20 marzo 2014

COMUNE DI BASTIGLIA

CENSIMENTO DEGLI EDIFICI NON STORICI IN TERRITORIO RURALE

Scheda n.ro	Edificio n.ro	foglio	mappali	Utilizzato
98	2	11	178	<input type="checkbox"/>

Tipologia Uso attuale EDIFICIO PER SERVIZI

Stato di conservazione Numero di edifici

Distanza dal territorio urbanizzato

Note



COMUNE DI BASTIGLIA

CENSIMENTO DEGLI EDIFICI NON STORICI IN TERRITORIO RURALE

Scheda n.ro

99

Data rilievo

01/05/2013

Rilevatore

SERGIO BRANCOLINI

Località Bastiglia

Toponimo LA CASCINA

Via S. CLEMENTE

Num.

Complesso edilizio

Unità edilizie:

Principali 0

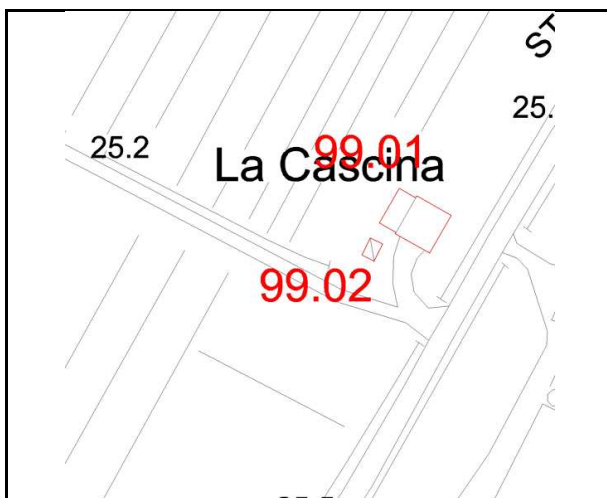
Specialistiche 0

Accessorie 0

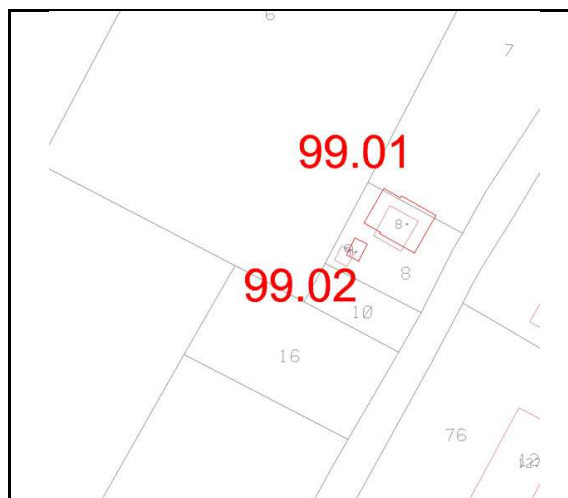
Presenza area di pertinenza

Stato conservazione area di pertinenza

Mediocre



Estratto CTR - scala 1:2000



Estratto Catasto - scala 1:2000



Ortofoto

Note

giovedì 20 marzo 2014

COMUNE DI BASTIGLIA

CENSIMENTO DEGLI EDIFICI NON STORICI IN TERRITORIO RURALE

Scheda n.ro	Edificio n.ro	foglio	mappali	Utilizzato
99	2	11	9	<input type="checkbox"/>

Tipologia Altro manufatto (proservizio, pozzo, pilastri) Uso attuale EDIFICIO PER SERVIZI

Stato di conservazione Cattivo Numero di edifici 0

Distanza dal territorio urbanizzato

Note



COMUNE DI BASTIGLIA

CENSIMENTO DEGLI EDIFICI NON STORICI IN TERRITORIO RURALE

Scheda n.ro

100

Data rilievo

01/05/2013

Rilevatore

SERGIO BRANCOLINI

Località Bastiglia

Toponimo

Via S. CLEMENTE

Num.

Complesso edilizio

Unità edilizie:

Principali 0

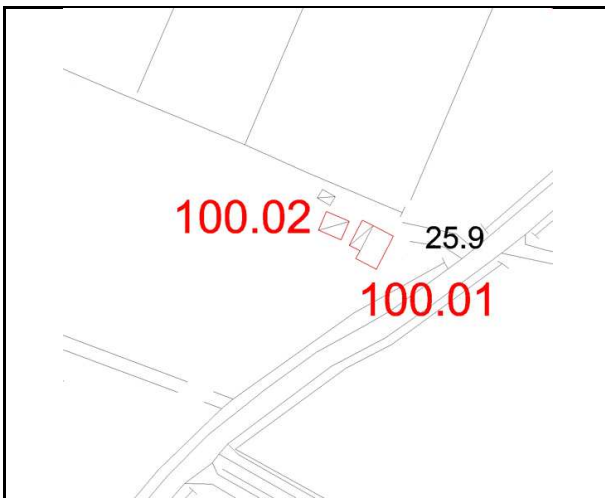
Specialistiche 0

Accessorie 0

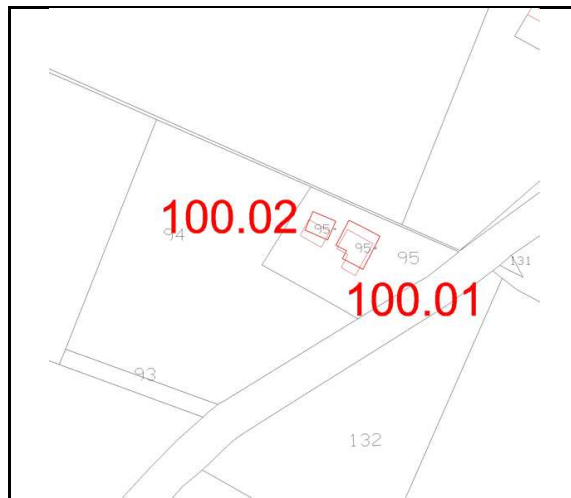
Presenza area di pertinenza

Stato conservazione area di pertinenza

Mediocre



Estratto CTR - scala 1:2000



Estratto Catasto - scala 1:2000



Ortofoto

Note

giovedì 20 marzo 2014

COMUNE DI BASTIGLIA

CENSIMENTO DEGLI EDIFICI NON STORICI IN TERRITORIO RURALE

Scheda n.ro	Edificio n.ro	foglio	mappali	Utilizzato
<input type="text" value="100"/>	<input type="text" value="1"/>	<input type="text" value="11"/>	<input type="text" value="95"/>	<input checked="" type="checkbox"/>

Tipologia Uso attuale

Stato di conservazione Numero di edifici

Distanza dal territorio urbanizzato

Note



COMUNE DI BASTIGLIA

CENSIMENTO DEGLI EDIFICI NON STORICI IN TERRITORIO RURALE

Scheda n.ro	Edificio n.ro	foglio	mappali	Utilizzato
<input type="text" value="100"/>	<input type="text" value="2"/>	<input type="text" value="11"/>	<input type="text" value="95"/>	<input checked="" type="checkbox"/>

Tipologia Uso attuale

Stato di conservazione Numero di edifici

Distanza dal territorio urbanizzato

Note



COMUNE DI BASTIGLIA

CENSIMENTO DEGLI EDIFICI NON STORICI IN TERRITORIO RURALE

Scheda n.ro

101

Data rilievo

01/05/2013

Rilevatore

SERGIO BRANCOLINI

Località Bastiglia

Toponimo VALLE

Via S. CLEMENTE

Num.

Complesso edilizio

Unità edilizie:

Principali 1

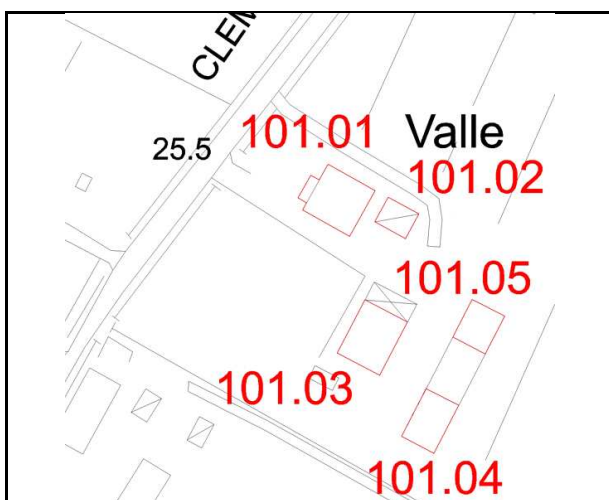
Specialistiche 1

Accessorie 1

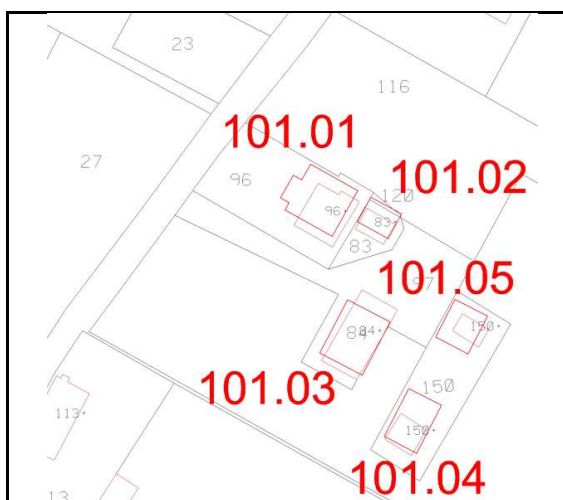
Presenza area di pertinenza

Stato conservazione area di pertinenza

Mediocre



Estratto CTR - scala 1:2000



Estratto Catasto - scala 1:2000



Ortofoto

Note

giovedì 20 marzo 2014

COMUNE DI BASTIGLIA

CENSIMENTO DEGLI EDIFICI NON STORICI IN TERRITORIO RURALE

Scheda n.ro	Edificio n.ro	foglio	mappali	Utilizzato
101	1	11	96	<input checked="" type="checkbox"/>

Tipologia Uso attuale RESIDENZA

Stato di conservazione Buono Numero di edifici 0

Distanza dal territorio urbanizzato

Note



COMUNE DI BASTIGLIA

CENSIMENTO DEGLI EDIFICI NON STORICI IN TERRITORIO RURALE

Scheda n.ro	Edificio n.ro	foglio	mappali	Utilizzato
<input type="text" value="101"/>	<input type="text" value="2"/>	<input type="text" value="11"/>	<input type="text" value="83"/>	<input checked="" type="checkbox"/>

Tipologia Uso attuale

Stato di conservazione Numero di edifici

Distanza dal territorio urbanizzato

Note

COMUNE DI BASTIGLIA

CENSIMENTO DEGLI EDIFICI NON STORICI IN TERRITORIO RURALE

Scheda n.ro	Edificio n.ro	foglio	mappali	Utilizzato
<input type="text" value="101"/>	<input type="text" value="4"/>	<input type="text" value="11"/>	<input type="text" value="150"/>	<input checked="" type="checkbox"/>

Tipologia Uso attuale

Stato di conservazione Numero di edifici

Distanza dal territorio urbanizzato

Note

COMUNE DI BASTIGLIA

CENSIMENTO DEGLI EDIFICI NON STORICI IN TERRITORIO RURALE

Scheda n.ro	Edificio n.ro	foglio	mappali	Utilizzato
<input type="text" value="101"/>	<input type="text" value="5"/>	<input type="text" value="11"/>	<input type="text" value="150"/>	<input checked="" type="checkbox"/>

Tipologia Uso attuale

Stato di conservazione Numero di edifici

Distanza dal territorio urbanizzato

Note



COMUNE DI BASTIGLIA

CENSIMENTO DEGLI EDIFICI NON STORICI IN TERRITORIO RURALE

Scheda n.ro

102

Data rilievo

01/05/2013

Rilevatore

SERGIO BRANCOLINI

Località Bastiglia

Toponimo

Via SAN CLEMENTE

Num.

Complesso edilizio

Unità edilizie:

Principali 0

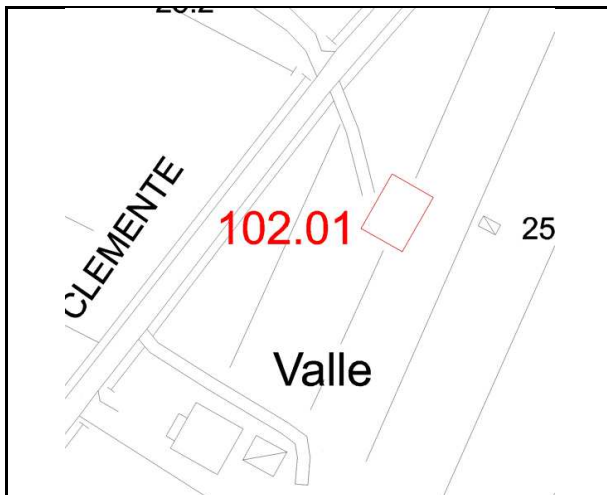
Specialistiche 0

Accessorie 0

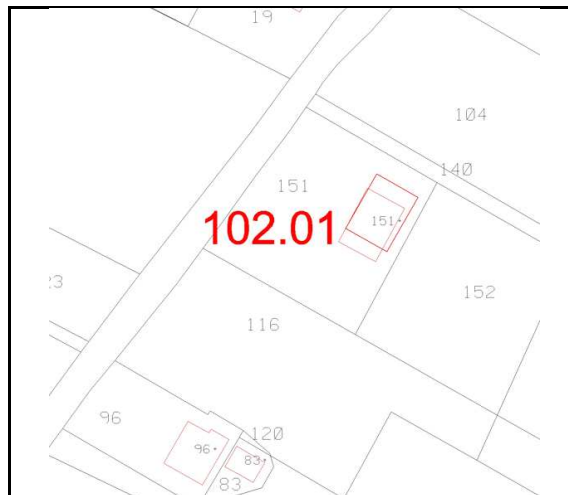
Presenza area di pertinenza

Stato conservazione area di pertinenza

Mediocre



Estratto CTR - scala 1:2000



Estratto Catasto - scala 1:2000



Ortofoto

Note

giovedì 20 marzo 2014

COMUNE DI BASTIGLIA

CENSIMENTO DEGLI EDIFICI NON STORICI IN TERRITORIO RURALE

Scheda n.ro	Edificio n.ro	foglio	mappali	Utilizzato
<input type="text" value="102"/>	<input type="text" value="1"/>	<input type="text" value="11"/>	<input type="text" value="151"/>	<input checked="" type="checkbox"/>

Tipologia Uso attuale

Stato di conservazione Numero di edifici

Distanza dal territorio urbanizzato

Note



COMUNE DI BASTIGLIA

CENSIMENTO DEGLI EDIFICI NON STORICI IN TERRITORIO RURALE

Scheda n.ro

104

Data rilievo

01/05/2013

Rilevatore

SERGIO BRANCOLINI

Località Bastiglia

Toponimo

Via SAN CLEMENTE

Num.

Complesso edilizio

Unità edilizie:

Principali 1

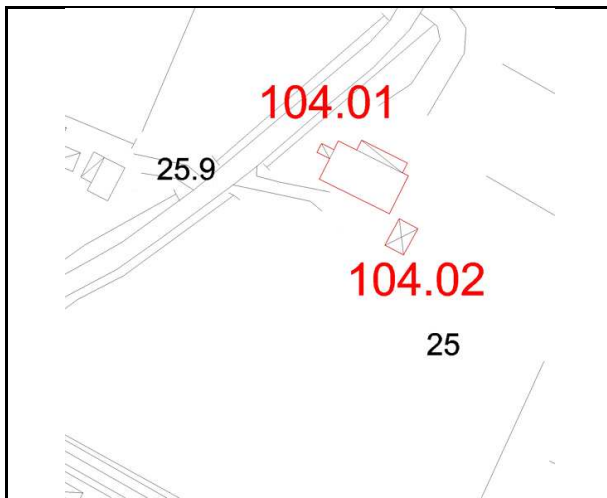
Specialistiche 0

Accessorie 1

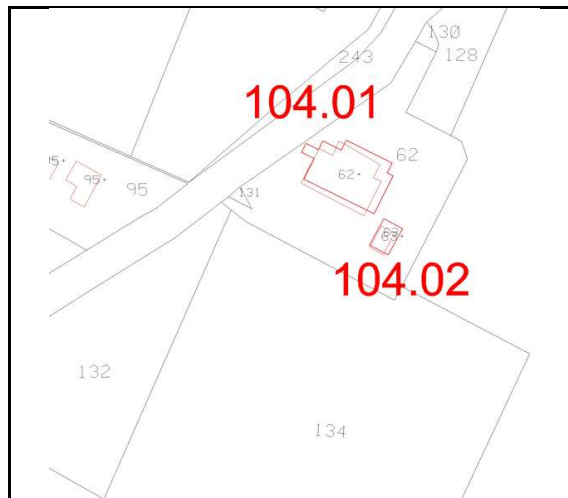
Presenza area di pertinenza

Stato conservazione area di pertinenza

Buono



Estratto CTR - scala 1:2000



Estratto Catasto - scala 1:2000



Ortofoto

Note

giovedì 20 marzo 2014

COMUNE DI BASTIGLIA

CENSIMENTO DEGLI EDIFICI NON STORICI IN TERRITORIO RURALE

Scheda n.ro	Edificio n.ro	foglio	mappali	Utilizzato
<input type="text" value="104"/>	<input type="text" value="2"/>	<input type="text" value="11"/>	<input type="text" value="63"/>	<input checked="" type="checkbox"/>

Tipologia Uso attuale

Stato di conservazione Numero di edifici

Distanza dal territorio urbanizzato

Note



COMUNE DI BASTIGLIA

CENSIMENTO DEGLI EDIFICI NON STORICI IN TERRITORIO RURALE

Scheda n.ro

105

Data rilievo

01/05/2013

Rilevatore

SERGIO BRANCOLINI

Località Bastiglia

Toponimo FONDO SAN CLEMENTE

Via SAN CLEMENTE

Num.

Complesso edilizio

Unità edilizie:

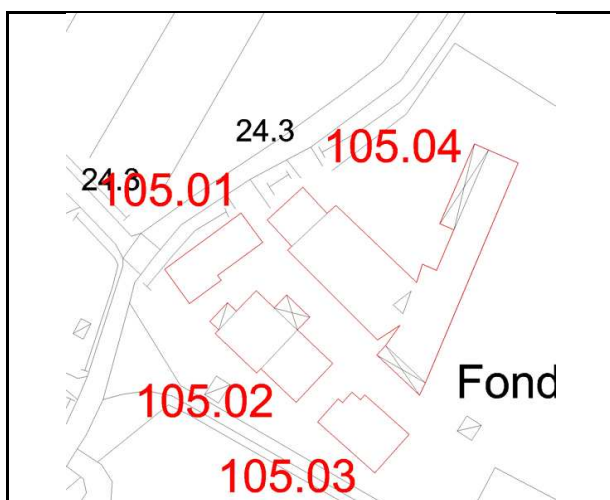
Principali

Specialistiche

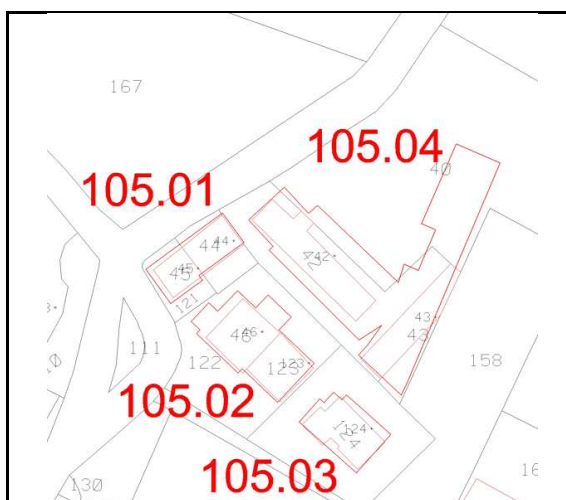
Accessorie

Presenza area di pertinenza

Stato conservazione area di pertinenza



Estratto CTR - scala 1:2000



Estratto Catasto - scala 1:2000



Ortofoto

Note

giovedì 20 marzo 2014

COMUNE DI BASTIGLIA

CENSIMENTO DEGLI EDIFICI NON STORICI IN TERRITORIO RURALE

Scheda n.ro **105** Edificio n.ro **1** foglio **11** mappali **44-45** Utilizzato

Tipologia **CASA COLONICA + EDIFICIO RESIDENZI** Uso attuale **RESIDENZA**

Stato di conservazione **Mediocre** Numero di edifici **2**

Distanza dal territorio urbanizzato

Note **RISTRUTTURATO**



COMUNE DI BASTIGLIA

CENSIMENTO DEGLI EDIFICI NON STORICI IN TERRITORIO RURALE

Scheda n.ro	Edificio n.ro	foglio	mappali	Utilizzato
<input type="text" value="105"/>	<input type="text" value="3"/>	<input type="text" value="11"/>	<input type="text" value="124"/>	<input checked="" type="checkbox"/>

Tipologia Uso attuale

Stato di conservazione Numero di edifici

Distanza dal territorio urbanizzato

Note



COMUNE DI BASTIGLIA

CENSIMENTO DEGLI EDIFICI NON STORICI IN TERRITORIO RURALE

Scheda n.ro

106

Data rilievo

01/05/2013

Rilevatore

SERGIO BRANCOLINI

Località Bastiglia

Toponimo FONDO SAN CLEMENTE

Via SAN CLEMENTE

Num.

Complesso edilizio

Unità edilizie:

Principali

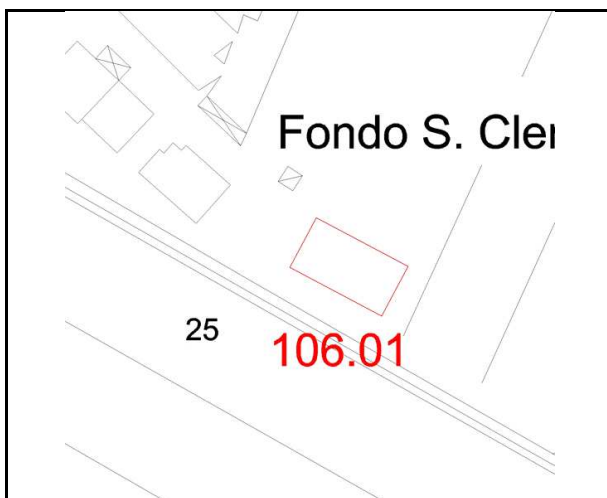
Specialistiche

Accessorie

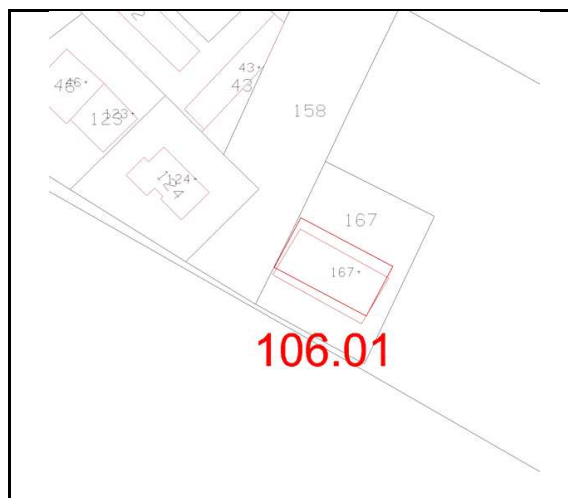
Presenza area di pertinenza

Stato conservazione area di pertinenza

Mediocre



Estratto CTR - scala 1:2000



Estratto Catasto - scala 1:2000



Ortofoto

Note

giovedì 20 marzo 2014

COMUNE DI BASTIGLIA

CENSIMENTO DEGLI EDIFICI NON STORICI IN TERRITORIO RURALE

Scheda n.ro	Edificio n.ro	foglio	mappali	Utilizzato
<input type="text" value="106"/>	<input type="text" value="1"/>	<input type="text" value="11"/>	<input type="text" value="167"/>	<input checked="" type="checkbox"/>

Tipologia Uso attuale

Stato di conservazione Numero di edifici

Distanza dal territorio urbanizzato

Note



COMUNE DI BASTIGLIA

CENSIMENTO DEGLI EDIFICI NON STORICI IN TERRITORIO RURALE

Scheda n.ro

107

Data rilievo

01/05/2013

Rilevatore

SERGIO BRANCOLINI

Località Bastiglia

Toponimo

Via SAN CLEMENTE

Num.

Complesso edilizio

Unità edilizie:

Principali 2

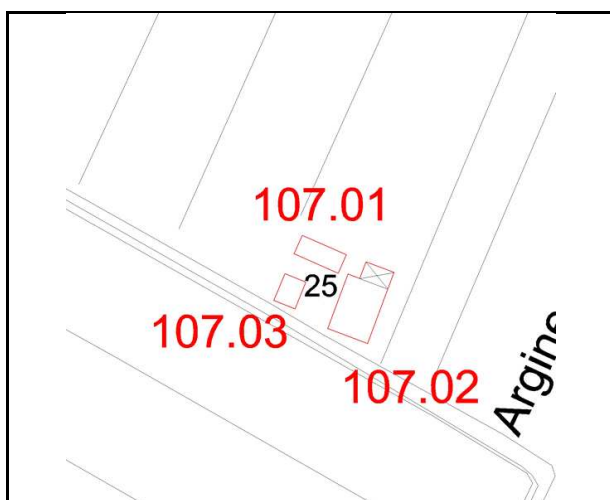
Specialistiche 1

Accessorie 0

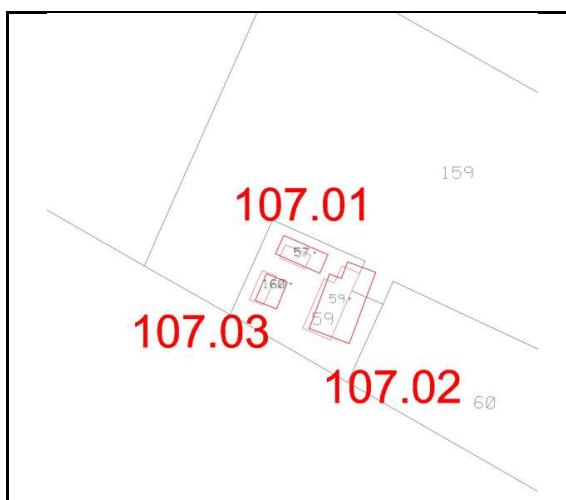
Presenza area di pertinenza

Stato conservazione area di pertinenza

Mediocre



Estratto CTR - scala 1:2000



Estratto Catasto - scala 1:2000



Ortofoto

Note APERTA CAMPAGNA CIRCONDATO DA PIOPPETO

giovedì 20 marzo 2014

COMUNE DI BASTIGLIA

CENSIMENTO DEGLI EDIFICI NON STORICI IN TERRITORIO RURALE

Scheda n.ro	Edificio n.ro	foglio	mappali	Utilizzato
<input type="text" value="107"/>	<input type="text" value="1"/>	<input type="text" value="11"/>	<input type="text" value="57"/>	<input checked="" type="checkbox"/>

Tipologia Uso attuale

Stato di conservazione Numero di edifici

Distanza dal territorio urbanizzato

Note



COMUNE DI BASTIGLIA

CENSIMENTO DEGLI EDIFICI NON STORICI IN TERRITORIO RURALE

Scheda n.ro	Edificio n.ro	foglio	mappali	Utilizzato
<input type="text" value="107"/>	<input type="text" value="3"/>	<input type="text" value="11"/>	<input type="text" value="160"/>	<input checked="" type="checkbox"/>

Tipologia Uso attuale

Stato di conservazione Numero di edifici

Distanza dal territorio urbanizzato

Note



COMUNE DI BASTIGLIA

CENSIMENTO DEGLI EDIFICI NON STORICI IN TERRITORIO RURALE

Scheda n.ro

108

Data rilievo

01/05/2013

Rilevatore

SERGIO BRANCOLINI

Località Bastiglia

Toponimo

Via SAN CLEMENTE

Num.

Complesso edilizio

Unità edilizie:

Principali 0

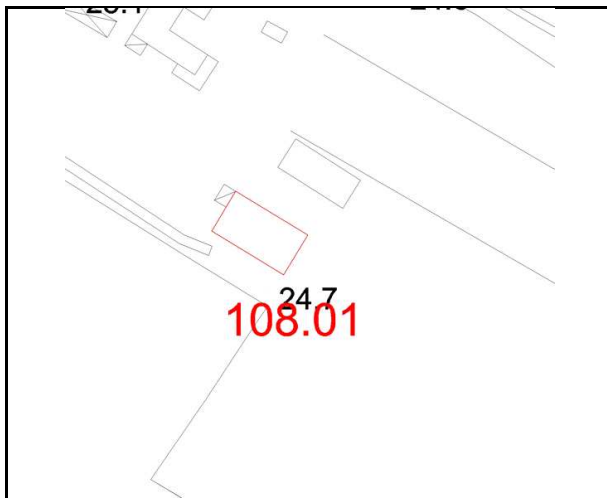
Specialistiche 0

Accessorie 0

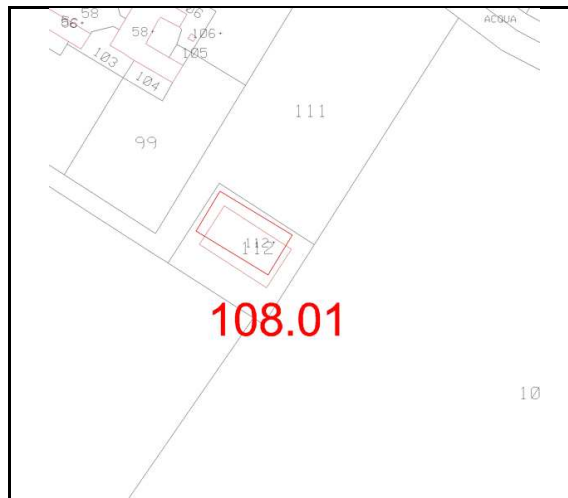
Presenza area di pertinenza

Stato conservazione area di pertinenza

Mediocre



Estratto CTR - scala 1:2000



Estratto Catasto - scala 1:2000



Ortofoto

Note

APERTA CAMPAGNA

giovedì 20 marzo 2014

COMUNE DI BASTIGLIA

CENSIMENTO DEGLI EDIFICI NON STORICI IN TERRITORIO RURALE

Scheda n.ro	Edificio n.ro	foglio	mappali	Utilizzato
<input type="text" value="108"/>	<input type="text" value="1"/>	<input type="text" value="12"/>	<input type="text" value="112"/>	<input checked="" type="checkbox"/>

Tipologia Uso attuale

Stato di conservazione Numero di edifici

Distanza dal territorio urbanizzato

Note



COMUNE DI BASTIGLIA

CENSIMENTO DEGLI EDIFICI NON STORICI IN TERRITORIO RURALE

Scheda n.ro

109

Data rilievo

01/05/2013

Rilevatore

SERGIO BRANCOLINI

Località Bastiglia

Toponimo

Via SAN CLEMENTE

Num. 25

Complesso edilizio

Unità edilizie:

Principali 1

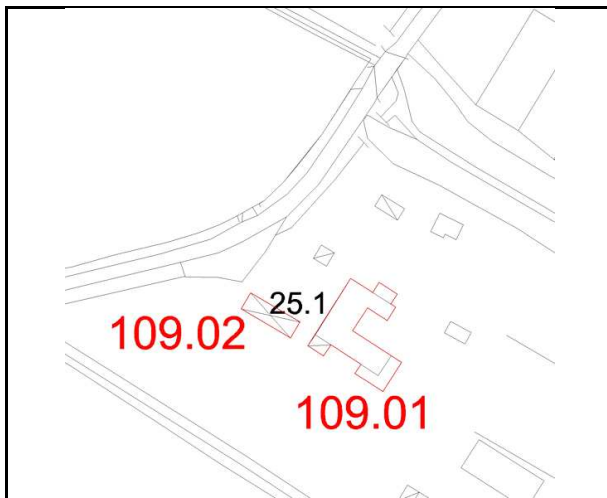
Specialistiche 0

Accessorie 1

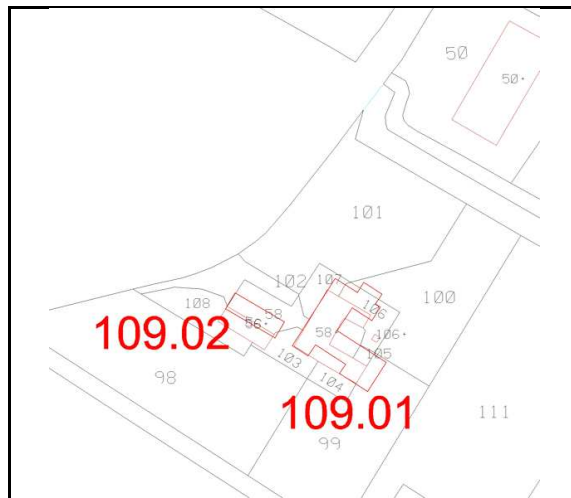
Presenza area di pertinenza

Stato conservazione area di pertinenza

Buono



Estratto CTR - scala 1:2000



Estratto Catasto - scala 1:2000



Ortofoto

Note

giovedì 20 marzo 2014

COMUNE DI BASTIGLIA

CENSIMENTO DEGLI EDIFICI NON STORICI IN TERRITORIO RURALE

Scheda n.ro	Edificio n.ro	foglio	mappali	Utilizzato
109	1	12	58	<input checked="" type="checkbox"/>

Tipologia Uso attuale

Stato di conservazione Numero di edifici

Distanza dal territorio urbanizzato

Note



COMUNE DI BASTIGLIA

CENSIMENTO DEGLI EDIFICI NON STORICI IN TERRITORIO RURALE

Scheda n.ro	Edificio n.ro	foglio	mappali	Utilizzato
109	2	12	56	<input checked="" type="checkbox"/>

Tipologia Edificio per servizi Uso attuale AUTORIMESSA

Stato di conservazione Buono Numero di edifici 0

Distanza dal territorio urbanizzato

Note RISTRUTTURATO



COMUNE DI BASTIGLIA

CENSIMENTO DEGLI EDIFICI NON STORICI IN TERRITORIO RURALE

Scheda n.ro

110

Data rilievo

01/05/2013

Rilevatore

SERGIO BRANCOLINI

Località Bastiglia

Toponimo VALLE

Via SAN CLEMENTE

Num.

Complesso edilizio

Unità edilizie:

Principali 1

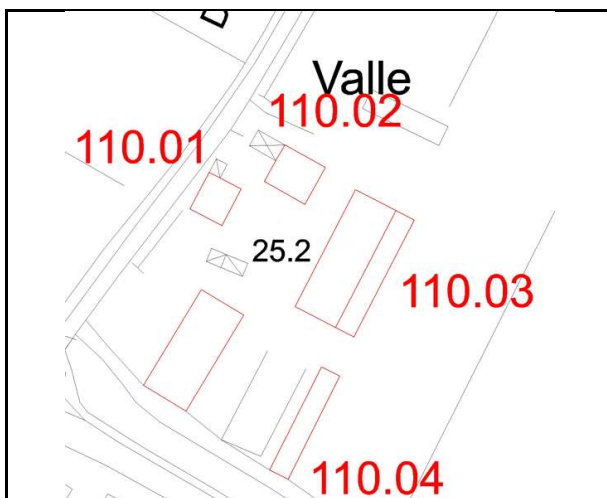
Specialistiche 1

Accessorie 0

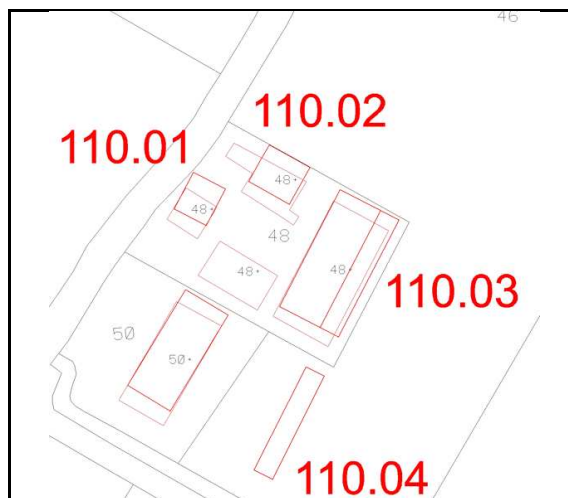
Presenza area di pertinenza

Stato conservazione area di pertinenza

Mediocre



Estratto CTR - scala 1:2000



Estratto Catasto - scala 1:2000



Ortofoto

Note

giovedì 20 marzo 2014

COMUNE DI BASTIGLIA

CENSIMENTO DEGLI EDIFICI NON STORICI IN TERRITORIO RURALE

Scheda n.ro	Edificio n.ro	foglio	mappali	Utilizzato
110	1	12	48	<input checked="" type="checkbox"/>

Tipologia Uso attuale

Stato di conservazione Numero di edifici

Distanza dal territorio urbanizzato

Note



COMUNE DI BASTIGLIA

CENSIMENTO DEGLI EDIFICI NON STORICI IN TERRITORIO RURALE

Scheda n.ro	Edificio n.ro	foglio	mappali	Utilizzato
110	3	12		<input checked="" type="checkbox"/>

Tipologia Uso attuale STALLA

Stato di conservazione Numero di edifici

Distanza dal territorio urbanizzato

Note



COMUNE DI BASTIGLIA

CENSIMENTO DEGLI EDIFICI NON STORICI IN TERRITORIO RURALE

Scheda n.ro	Edificio n.ro	foglio	mappali	Utilizzato
<input type="text" value="110"/>	<input type="text" value="4"/>	<input type="text" value="12"/>	<input type="text" value="50"/>	<input checked="" type="checkbox"/>

Tipologia Uso attuale

Stato di conservazione Numero di edifici

Distanza dal territorio urbanizzato

Note



COMUNE DI BASTIGLIA

CENSIMENTO DEGLI EDIFICI NON STORICI IN TERRITORIO RURALE

Scheda n.ro

111

Data rilievo

01/05/2013

Rilevatore

SERGIO BRANCOLINI

Località Bastiglia

Toponimo C. BERTOLANI

Via SAN CLEMENTE

Num.

Complesso edilizio

Unità edilizie:

Principali 1

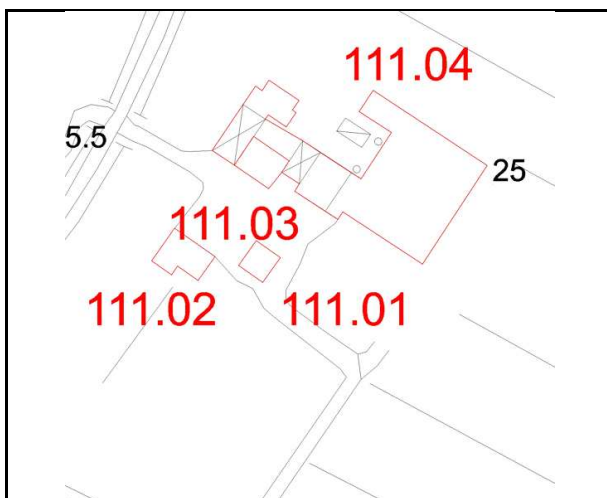
Specialistiche 1

Accessorie 1

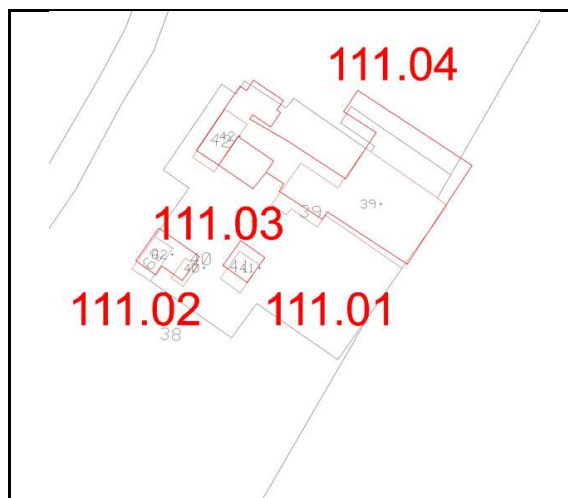
Presenza area di pertinenza

Stato conservazione area di pertinenza

Mediocre



Estratto CTR - scala 1:2000



Estratto Catasto - scala 1:2000



Ortofoto

Note

IL NUCLEO è RICOPERTO DA FOLTA VEGETAZIONE AD ALTO FUSTO

giovedì 20 marzo 2014

COMUNE DI BASTIGLIA

CENSIMENTO DEGLI EDIFICI NON STORICI IN TERRITORIO RURALE


Scheda n.ro	Edificio n.ro	foglio	mappali	Utilizzato
111	1	12	41	<input checked="" type="checkbox"/>

Tipologia Uso attuale

Stato di conservazione Numero di edifici

Distanza dal territorio urbanizzato

Note



COMUNE DI BASTIGLIA

CENSIMENTO DEGLI EDIFICI NON STORICI IN TERRITORIO RURALE

Scheda n.ro	Edificio n.ro	foglio	mappali	Utilizzato
<input type="text" value="111"/>	<input type="text" value="2"/>	<input type="text" value="12"/>	<input type="text" value="40"/>	<input checked="" type="checkbox"/>

Tipologia Uso attuale

Stato di conservazione Numero di edifici

Distanza dal territorio urbanizzato

Note



COMUNE DI BASTIGLIA

CENSIMENTO DEGLI EDIFICI NON STORICI IN TERRITORIO RURALE

Scheda n.ro	Edificio n.ro	foglio	mappali	Utilizzato
<input type="text" value="111"/>	<input type="text" value="4"/>	<input type="text" value="12"/>	<input type="text" value="39"/>	<input checked="" type="checkbox"/>

Tipologia Uso attuale

Stato di conservazione Numero di edifici

Distanza dal territorio urbanizzato

Note



COMUNE DI BASTIGLIA

CENSIMENTO DEGLI EDIFICI NON STORICI IN TERRITORIO RURALE

Scheda n.ro

113

Data rilievo

01/05/2013

Rilevatore

SERGIO BRANCOLINI

Località Bastiglia

Toponimo COLOMBARONE

Via SAN CLEMENTE

Num. 19

Complesso edilizio

Unità edilizie:

Principali 2

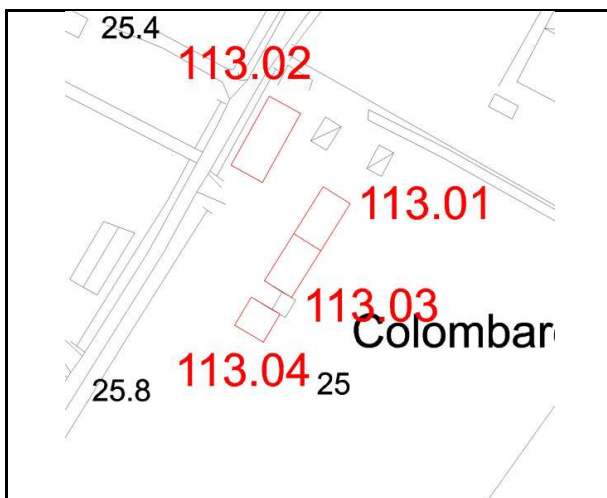
Specialistiche 1

Accessorie 1

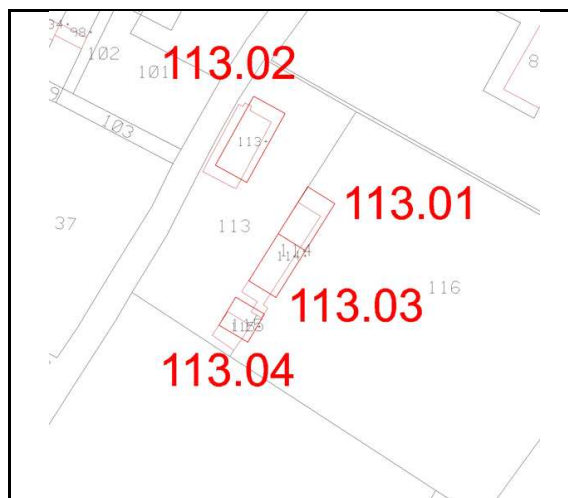
Presenza area di pertinenza

Stato conservazione area di pertinenza

Mediocre



Estratto CTR - scala 1:2000



Estratto Catasto - scala 1:2000



Ortofoto

Note

giovedì 20 marzo 2014

COMUNE DI BASTIGLIA

CENSIMENTO DEGLI EDIFICI NON STORICI IN TERRITORIO RURALE

Scheda n.ro	Edificio n.ro	foglio	mappali	Utilizzato
<input type="text" value="113"/>	<input type="text" value="3"/>	<input type="text" value="12"/>	<input type="text" value="114"/>	<input checked="" type="checkbox"/>

Tipologia Uso attuale

Stato di conservazione Numero di edifici

Distanza dal territorio urbanizzato

Note



COMUNE DI BASTIGLIA

CENSIMENTO DEGLI EDIFICI NON STORICI IN TERRITORIO RURALE


Scheda n.ro	Edificio n.ro	foglio	mappali	Utilizzato
113	4	12	115	<input type="checkbox"/>

Tipologia Uso attuale

Stato di conservazione Numero di edifici

Distanza dal territorio urbanizzato

Note



COMUNE DI BASTIGLIA

CENSIMENTO DEGLI EDIFICI NON STORICI IN TERRITORIO RURALE

Scheda n.ro

114

Data rilievo

01/05/2013

Rilevatore

SERGIO BRANCOLINI

Località Bastiglia

Toponimo BALUGOLA

Via SAN CLEMENTE

Num.

Complesso edilizio

Unità edilizie:

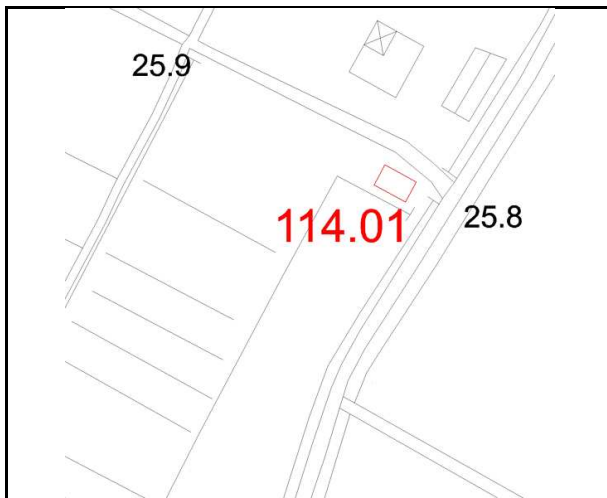
Principali

Specialistiche

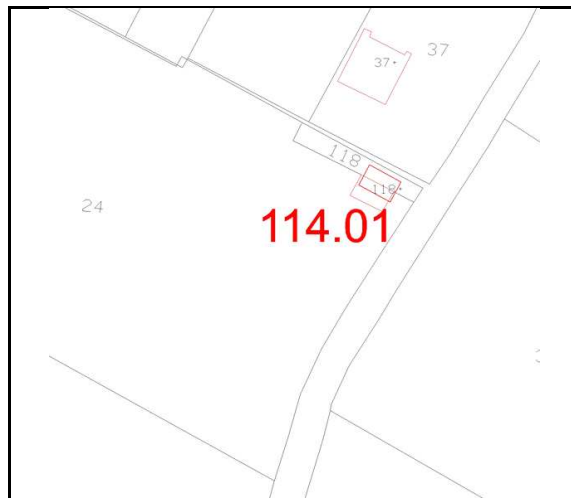
Accessorie

Presenza area di pertinenza

Stato conservazione area di pertinenza



Estratto CTR - scala 1:2000



Estratto Catasto - scala 1:2000



Ortofoto

Note

giovedì 20 marzo 2014

COMUNE DI BASTIGLIA

CENSIMENTO DEGLI EDIFICI NON STORICI IN TERRITORIO RURALE

Scheda n.ro	Edificio n.ro	foglio	mappali	Utilizzato
114	1	12	118	<input type="checkbox"/>

Tipologia Uso attuale

Stato di conservazione Numero di edifici

Distanza dal territorio urbanizzato

Note



COMUNE DI BASTIGLIA

CENSIMENTO DEGLI EDIFICI NON STORICI IN TERRITORIO RURALE

Scheda n.ro

115

Data rilievo

01/05/2013

Rilevatore

SERGIO BRANCOLINI

Località Bastiglia

Toponimo

Via ALBARETO

Num. 24

Complesso edilizio

Unità edilizie:

Principali 2

Specialistiche 1

Accessorie 0

Presenza area di pertinenza Stato conservazione area di pertinenza



Estratto CTR - scala 1:2000



Estratto Catasto - scala 1:2000



Ortofoto

Note

giovedì 20 marzo 2014

COMUNE DI BASTIGLIA

CENSIMENTO DEGLI EDIFICI NON STORICI IN TERRITORIO RURALE

Scheda n.ro	Edificio n.ro	foglio	mappali	Utilizzato
115	1	12	4	<input checked="" type="checkbox"/>

Tipologia Uso attuale

Stato di conservazione Numero di edifici

Distanza dal territorio urbanizzato

Note



COMUNE DI BASTIGLIA

CENSIMENTO DEGLI EDIFICI NON STORICI IN TERRITORIO RURALE

Scheda n.ro	Edificio n.ro	foglio	mappali	Utilizzato
115	3	12	67	<input checked="" type="checkbox"/>

Tipologia Uso attuale RESIDENZA

Stato di conservazione Buono Numero di edifici 0

Distanza dal territorio urbanizzato

Note

