



COMUNE DI BASTIGLIA
Provincia di Modena

PUG

Piano Urbanistico Generale

Perimetrazione del territorio urbanizzato (art. 32, LR24/2017)

Maggio 2022

ASSUNZIONE
Delibera C.C. n° del //

ADOZIONE
Delibera C.C. n° del //

APPROVAZIONE
Delibera C.C. n° del //

Il Sindaco
Francesca Silvestri

UFFICIO DI PIANO
Responsabile Ufficio di Piano
Responsabile unico del Procedimento
Moreno Zaccarelli

Garante comunicazione e partecipazione
Pianificazione/paesaggistica/Rigenerazione urbana/edilizia
Silvia Foresti

Campo giuridico
Segretario comunale
Carletta Esther Melania

Campo economico-finanziario
Responsabile area contabile
Luca Rinaldi


Gruppo di lavoro e consulenti esterni

Attività tecnico-urbanistiche adeguamento degli strumenti urbanistici-
Coordinatore Generale Roberto Farina

Disciplina, Quadro conoscitivo Diagnostico, Cartografia *con*
Diego Pellattiero
Antonio Conticello
Maria Gabriella D'Orsi
Enrico Ioppolo






Strategia, paesaggio e patrimonio storico-culturale,
rigenerazione urbana Filippo Boschi



con
Anna Trazzi
Giovanni Bazzani
Mattia Zannoni
Samuel Sangiorgi

Microzonazione sismica, CLE

LEGENDA

-  Perimetrazione del territorio urbanizzato al 1 gennaio 2018 (art.32 della L.R. 24/2017)
 - a) le aree edificate con continuità a prevalente destinazione residenziale, produttiva, commerciale, direzionale e di servizio, turistico ricettiva, le dotazioni territoriali, le infrastrutture, le attrezzature e i servizi pubblici comunque denominati, i parchi urbani nonché i lotti e gli spazi ineditati dotati di infrastrutture per l'urbanizzazione degli insediamenti;
 - b) le aree per le quali siano stati rilasciati o presentati titoli abilitativi edilizi per nuove costruzioni o siano state stipulate convenzioni urbanistiche attualive;
 - c) i singoli lotti di completamento individuati dal piano vigente alla data di entrata in vigore della presente legge e collocati all'interno delle aree edificate con continuità o conformi alle stesse;
 - d) i lotti residui non edificati, dotati di infrastrutture per l'urbanizzazione degli insediamenti in quanto facenti parte di un piano urbanistico attuativo, comunque denominato, attuato o in corso di completamento
-  Territorio extraurbano
 - Insieme del territorio non urbanizzato, di cui fanno parte porzioni di territorio caratterizzate da valori paesaggistici, naturalistici e ambientali, e parti in cui sono presenti usi agricoli, spesso accompagnati da insediamenti isolati o comunque sparsi, insieme a funzioni produttive e ad altri usi, legati o meno alle attività agricole.
-  Quota di territorio urbanizzabile: 32.500 mq (pari 3% del TU al 1 gennaio 2018)

