



COMUNE DI BASTIGLIA  
Provincia di Modena

# PUG

## Piano Urbanistico Generale

QDC

A.1\_4.2.a

Schedatura degli edifici  
storici



## COMUNE DI BASTIGLIA



**Il Sindaco**  
Francesca Silvestri

### UFFICIO DI PIANO

**Responsabile ufficio di Piano**  
*Responsabile Unico del Procedimento*  
Moreno Zaccarelli

**Garante comunicazione e partecipazione e  
Pianificazione/paesaggistica/rigenerazione urbana/ edilizia**  
Silvia Foresti

**Campo giuridico**  
*Segretario comunale*  
Carletta Esther Melania

**Campo economico – finanziario**  
Responsabile Area Contabile  
*Luca Rinaldi*

### Gruppo di lavoro e consulenti esterni

**Attività tecnico- urbanistiche adeguamento degli strumenti  
urbanistici- Coordinatore Generale**

*Disciplina, Quadro Conoscitivo Diagnostico, Cartografia*



Ing. Roberto Farina

*con*

Diego Pellattiero  
Antonio Conticello  
Maria Gabriella D'Orsi

*Strategia, paesaggio e patrimonio storico-culturale, rigenerazione  
urbana*



Filippo Boschi

*con*

Anna Trazzi  
Giovanni Bazzani  
Mattia Zannoni

### Assunzione

Delibera di G.C.  
n. del 31/03/2022

### Adozione

Delibera di C.C.  
n. del

### Approvazione

Delibera di C.C.  
n. del



# COMUNE DI BASTIGLIA

## CENSIMENTO DEGLI EDIFICI DI INTERESSE STORICO

Scheda n.ro

1

Data rilievo

01/05/2013

Rilevatore

SERGIO BRANCOLINI

Località Bastiglia

Toponimo

Via verdeta

Num.

Complesso edilizio

Unità edilizie:

Principali 1

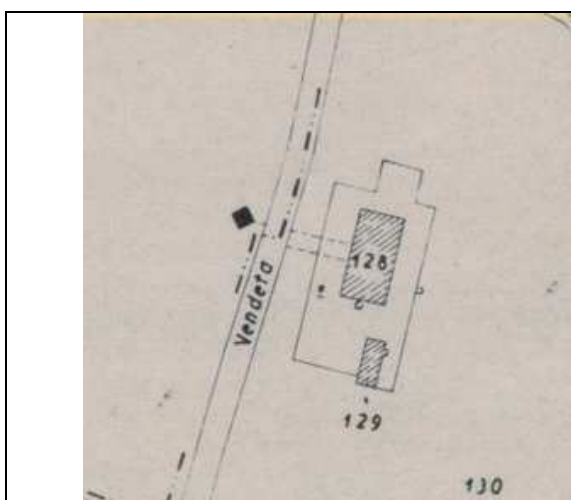
Specialistiche 1

Accessorie 0

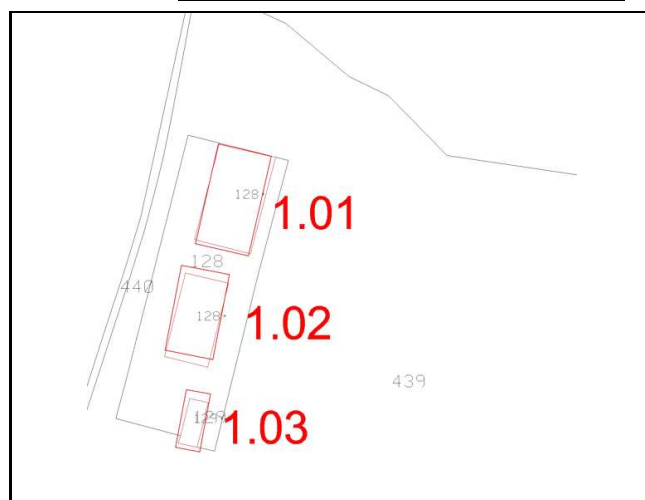
Presenza area di pertinenza

Stato conservazione area di pertinenza

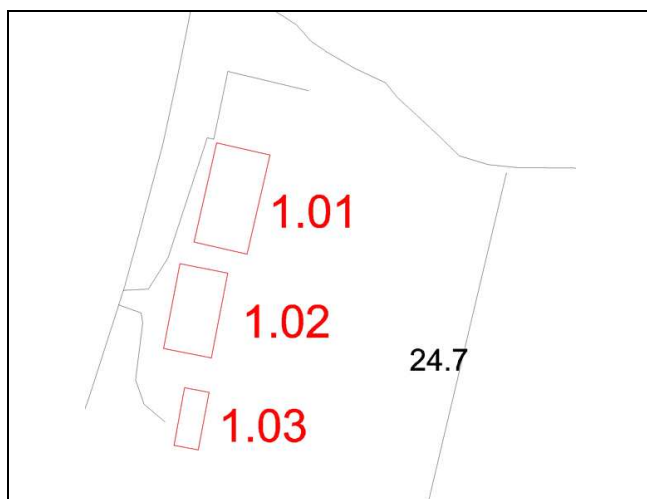
Buono



Estratto Catasto storico - scala 1:2000



Estratto Catasto - scala 1:2000



Estratto CTR - scala 1:2000



Ortofoto

Note

# COMUNE DI BASTIGLIA

## CENSIMENTO DEGLI EDIFICI DI INTERESSE STORICO

|                        |                                      |        |                             |                                     |                                     |
|------------------------|--------------------------------------|--------|-----------------------------|-------------------------------------|-------------------------------------|
| Scheda n.ro            | Edificio n.ro                        | foglio | mappali                     | Interesse storico                   | <input checked="" type="checkbox"/> |
| 1                      | 3                                    | 1      | 129                         | Utilizzato                          | <input type="checkbox"/>            |
| Tipologia              | Edificio residenziali per braccianti |        | Uso attuale                 | edificio per servizi                |                                     |
| Stato di conservazione | Mediocre                             |        | Presenza elementi di pregio | <input checked="" type="checkbox"/> |                                     |
| Elementi di pregio     | arco a tre centri                    |        |                             |                                     |                                     |



Note

# COMUNE DI BASTIGLIA

## CENSIMENTO DEGLI EDIFICI DI INTERESSE STORICO

Scheda n.ro

2

Data rilievo

01/05/2013

Rilevatore

SERGIO BRANCOLINI

Località Bastiglia

Toponimo C.NA TOSSETTI

Via s.s. 12 Abetone Brennero

Num.

Complesso edilizio

Unità edilizie:

Principali 1

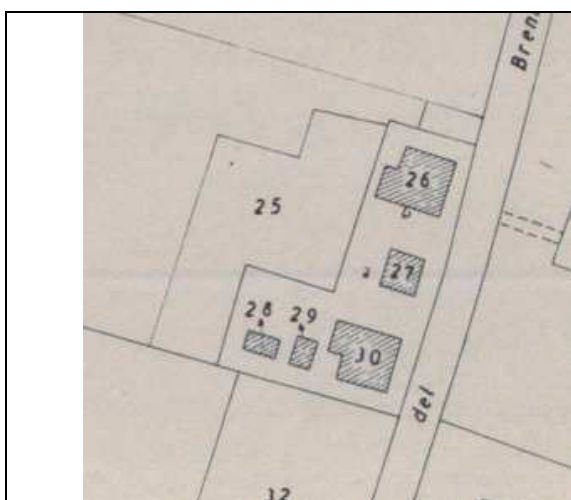
Specialistiche 2

Accessorie 1

Presenza area di pertinenza

Stato conservazione area di pertinenza

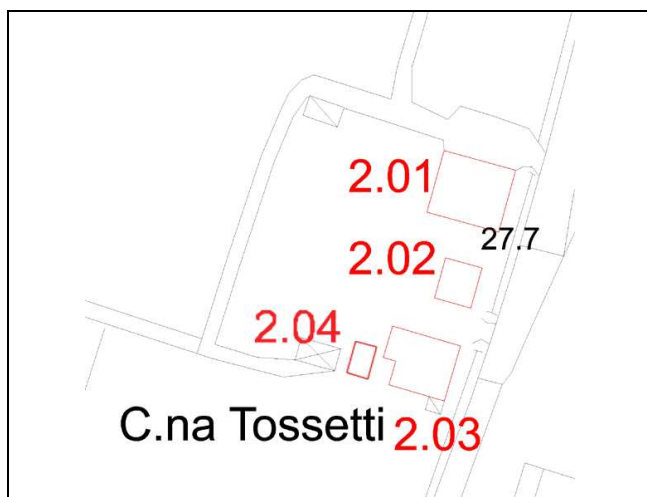
Mediocre



Estratto Catasto storico - scala 1:2000



Estratto Catasto - scala 1:2000



Estratto CTR - scala 1:2000



Ortofoto

Note

# COMUNE DI BASTIGLIA

## CENSIMENTO DEGLI EDIFICI DI INTERESSE STORICO

|                        |                                |                             |                                  |                   |                                     |
|------------------------|--------------------------------|-----------------------------|----------------------------------|-------------------|-------------------------------------|
| Scheda n.ro            | Edificio n.ro                  | foglio                      | mappali                          | Interesse storico | <input checked="" type="checkbox"/> |
| 2                      | 1                              | 1                           | 26                               | Utilizzato        | <input checked="" type="checkbox"/> |
| Tipologia              | Casa colonica + stalla/fienile | Uso attuale                 | residenza - edificio per servizi |                   |                                     |
| Stato di conservazione | Mediocre                       | Presenza elementi di pregio | <input type="checkbox"/>         |                   |                                     |
| Elementi di pregio     |                                |                             |                                  |                   |                                     |



Note

# COMUNE DI BASTIGLIA

## CENSIMENTO DEGLI EDIFICI DI INTERESSE STORICO

|                        |                |                              |           |                             |                                     |
|------------------------|----------------|------------------------------|-----------|-----------------------------|-------------------------------------|
| Scheda n.ro            | Edificio n.ro  | foglio                       | mappali   | Interesse storico           | <input checked="" type="checkbox"/> |
| 2                      | 2              | 1                            | 27        | Utilizzato                  | <input checked="" type="checkbox"/> |
| Tipologia              | Casa padronale | Uso attuale                  | residenza | Presenza elementi di pregio | <input checked="" type="checkbox"/> |
| Stato di conservazione | Mediocre       | Elementi di pregio           |           |                             |                                     |
|                        |                | basamento e cornice decorato |           |                             |                                     |



Note



# COMUNE DI BASTIGLIA

## CENSIMENTO DEGLI EDIFICI DI INTERESSE STORICO

|                                |                                |                                |                                 |                                     |
|--------------------------------|--------------------------------|--------------------------------|---------------------------------|-------------------------------------|
| Scheda n.ro                    | Edificio n.ro                  | foglio                         | mappali                         | Utilizzato                          |
| <input type="text" value="2"/> | <input type="text" value="3"/> | <input type="text" value="1"/> | <input type="text" value="30"/> | <input checked="" type="checkbox"/> |

Tipologia  Uso attuale

Stato di conservazione  Numero di edifici

Distanza dal territorio urbanizzato

Note



# COMUNE DI BASTIGLIA

## CENSIMENTO DEGLI EDIFICI DI INTERESSE STORICO

|                                |                                |                                |                                  |                                     |
|--------------------------------|--------------------------------|--------------------------------|----------------------------------|-------------------------------------|
| Scheda n.ro                    | Edificio n.ro                  | foglio                         | mappali                          | Utilizzato                          |
| <input type="text" value="2"/> | <input type="text" value="4"/> | <input type="text" value="1"/> | <input type="text" value="449"/> | <input checked="" type="checkbox"/> |

Tipologia  Uso attuale

Stato di conservazione  Numero di edifici

Distanza dal territorio urbanizzato

Note



# COMUNE DI BASTIGLIA

## CENSIMENTO DEGLI EDIFICI DI INTERESSE STORICO

Scheda n.ro

3

Data rilievo

01/05/2013

Rilevatore

SERGIO BRANCOLINI

Località Bastiglia

Toponimo LA TORRE

Via

Num.

Complesso edilizio

Unità edilizie:

Principali

1

Specialistiche

1

Accessorie

0

Presenza area di pertinenza

Stato conservazione area di pertinenza

Mediocre



Estratto CTR - scala 1:2000



Estratto Catasto - scala 1:2000



Ortofoto

Note

lunedì 17 marzo 2014

# COMUNE DI BASTIGLIA

## CENSIMENTO DEGLI EDIFICI DI INTERESSE STORICO

|                                |                                |                                |                                    |                                     |
|--------------------------------|--------------------------------|--------------------------------|------------------------------------|-------------------------------------|
| Scheda n.ro                    | Edificio n.ro                  | foglio                         | mappali                            | Utilizzato                          |
| <input type="text" value="3"/> | <input type="text" value="1"/> | <input type="text" value="1"/> | <input type="text" value="54-51"/> | <input checked="" type="checkbox"/> |

Tipologia  Uso attuale

Stato di conservazione  Numero di edifici

Distanza dal territorio urbanizzato

Note



# COMUNE DI BASTIGLIA

## CENSIMENTO DEGLI EDIFICI DI INTERESSE STORICO

|                                |                                |                                |                                 |                                     |
|--------------------------------|--------------------------------|--------------------------------|---------------------------------|-------------------------------------|
| Scheda n.ro                    | Edificio n.ro                  | foglio                         | mappali                         | Utilizzato                          |
| <input type="text" value="3"/> | <input type="text" value="2"/> | <input type="text" value="1"/> | <input type="text" value="57"/> | <input checked="" type="checkbox"/> |

Tipologia  Uso attuale

Stato di conservazione  Numero di edifici

Distanza dal territorio urbanizzato

Note



# COMUNE DI BASTIGLIA

## CENSIMENTO DEGLI EDIFICI DI INTERESSE STORICO

|                        |                                 |        |                             |                          |                                     |
|------------------------|---------------------------------|--------|-----------------------------|--------------------------|-------------------------------------|
| Scheda n.ro            | Edificio n.ro                   | foglio | mappali                     | Interesse storico        | <input checked="" type="checkbox"/> |
| 3                      | 2                               | 1      | 46                          | Utilizzato               | <input checked="" type="checkbox"/> |
| Tipologia              | Stalla, Fienile, Stalla/fienile |        | Uso attuale                 | STALLA FIENILE           |                                     |
| Stato di conservazione | Cattivo                         |        | Presenza elementi di pregio | <input type="checkbox"/> |                                     |
| Elementi di pregio     |                                 |        |                             |                          |                                     |



Note

# COMUNE DI BASTIGLIA

## CENSIMENTO DEGLI EDIFICI DI INTERESSE STORICO

|                                |                                |                                |                                 |                                     |
|--------------------------------|--------------------------------|--------------------------------|---------------------------------|-------------------------------------|
| Scheda n.ro                    | Edificio n.ro                  | foglio                         | mappali                         | Utilizzato                          |
| <input type="text" value="3"/> | <input type="text" value="4"/> | <input type="text" value="1"/> | <input type="text" value="45"/> | <input checked="" type="checkbox"/> |

Tipologia  Uso attuale

Stato di conservazione  Numero di edifici

Distanza dal territorio urbanizzato

Note



# COMUNE DI BASTIGLIA

## CENSIMENTO DEGLI EDIFICI DI INTERESSE STORICO

|                                |                                |                                |                                 |                                     |
|--------------------------------|--------------------------------|--------------------------------|---------------------------------|-------------------------------------|
| Scheda n.ro                    | Edificio n.ro                  | foglio                         | mappali                         | Utilizzato                          |
| <input type="text" value="3"/> | <input type="text" value="5"/> | <input type="text" value="1"/> | <input type="text" value="44"/> | <input checked="" type="checkbox"/> |

Tipologia  Uso attuale

Stato di conservazione  Numero di edifici

Distanza dal territorio urbanizzato

Note





# COMUNE DI BASTIGLIA

## CENSIMENTO DEGLI EDIFICI DI INTERESSE STORICO

Scheda n.ro

4

Data rilievo

01/05/2013

Rilevatore

SERGIO BRANCOLINI

Località Bastiglia

Toponimo

Via Stradello Secchia

Num. 10

Complesso edilizio

Unità edilizie:

Principali 1

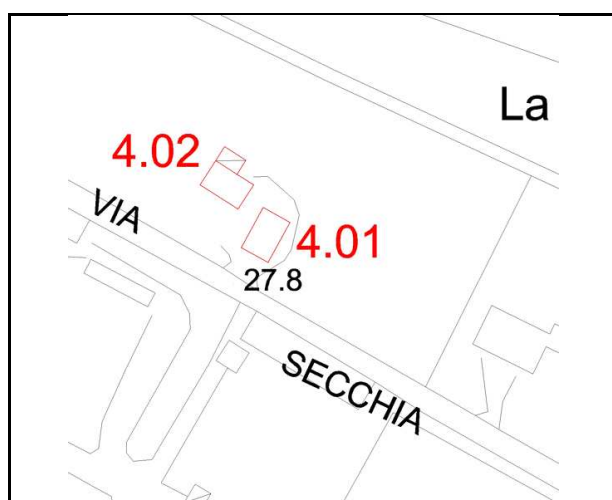
Specialistiche 1

Accessorie 0

Presenza area di pertinenza

Stato conservazione area di pertinenza

Mediocre



Estratto CTR - scala 1:2000



Estratto Catasto - scala 1:2000



Ortofoto

Note Posizione: Area agricola, lungo il fronte strada.

lunedì 17 marzo 2014

# COMUNE DI BASTIGLIA

## CENSIMENTO DEGLI EDIFICI DI INTERESSE STORICO

|                                |                                |                                |                                      |                          |
|--------------------------------|--------------------------------|--------------------------------|--------------------------------------|--------------------------|
| Scheda n.ro                    | Edificio n.ro                  | foglio                         | mappali                              | Utilizzato               |
| <input type="text" value="4"/> | <input type="text" value="2"/> | <input type="text" value="1"/> | <input type="text" value="37, 282"/> | <input type="checkbox"/> |

Tipologia  Uso attuale

Stato di conservazione  Numero di edifici

Distanza dal territorio urbanizzato

Note



# COMUNE DI BASTIGLIA

## CENSIMENTO DEGLI EDIFICI DI INTERESSE STORICO

Scheda n.ro

9

Data rilievo

01/05/2013

Rilevatore

SERGIO BRANCOLINI

Località Bastiglia

Toponimo

Via Stradello Secchia

Num.

Complesso edilizio

Unità edilizie:

Principali 1

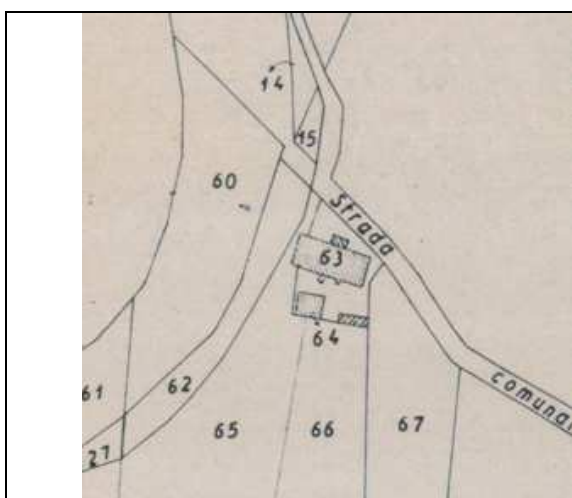
Specialistiche 1

Accessorie 1

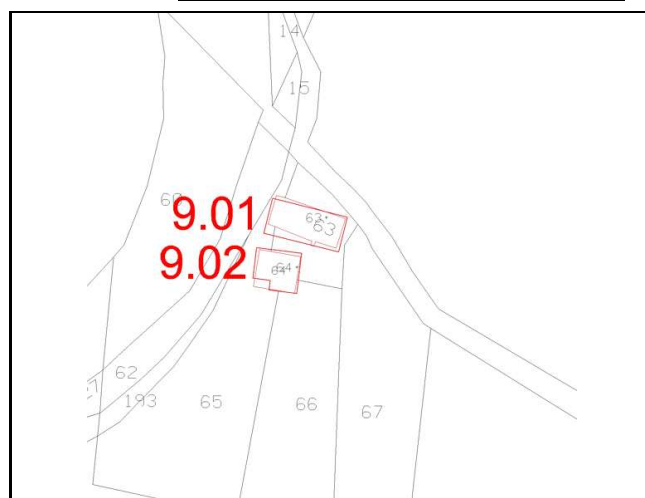
Presenza area di pertinenza

Stato conservazione area di pertinenza

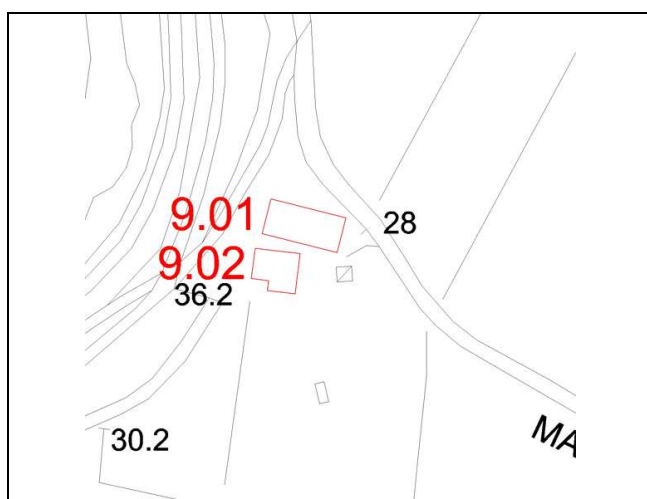
Buono



Estratto Catasto storico - scala 1:2000



Estratto Catasto - scala 1:2000



Estratto CTR - scala 1:2000



Ortofoto

Note

# COMUNE DI BASTIGLIA

## CENSIMENTO DEGLI EDIFICI DI INTERESSE STORICO

|                        |               |                    |           |                             |                                     |
|------------------------|---------------|--------------------|-----------|-----------------------------|-------------------------------------|
| Scheda n.ro            | Edificio n.ro | foglio             | mappali   | Interesse storico           | <input checked="" type="checkbox"/> |
| 9                      | 1             | 1                  | 63        | Utilizzato                  | <input checked="" type="checkbox"/> |
| Tipologia              | Casa colonica | Uso attuale        | residenza | Presenza elementi di pregio | <input type="checkbox"/>            |
| Stato di conservazione | Buono         | Elementi di pregio |           |                             |                                     |
| <input type="text"/>   |               |                    |           |                             |                                     |



Note

# COMUNE DI BASTIGLIA

## CENSIMENTO DEGLI EDIFICI DI INTERESSE STORICO

|                        |  |        |                             |                          |                                     |
|------------------------|--|--------|-----------------------------|--------------------------|-------------------------------------|
| Scheda n.ro            | Edificio n.ro                                      | foglio | mappali                     | Interesse storico        | <input checked="" type="checkbox"/> |
| 9                      | 2  | 1      | 64                          | Utilizzato               | <input type="checkbox"/>            |
| Tipologia              | Altro manufatto (proservizio, pozzo, pilastrino, e |        | Uso attuale                 | edificio per servizi     |                                     |
| Stato di conservazione | Mediocre   |        | Presenza elementi di pregio | <input type="checkbox"/> |                                     |
| Elementi di pregio     |  |        |                             |                          |                                     |



Note

# COMUNE DI BASTIGLIA

## CENSIMENTO DEGLI EDIFICI DI INTERESSE STORICO

Scheda n.ro

10

Data rilievo

01/05/2013

Rilevatore

SERGIO BRANCOLINI

Località Bastiglia

Toponimo

Via

Num.

Complesso edilizio

Unità edilizie:

Principali 1

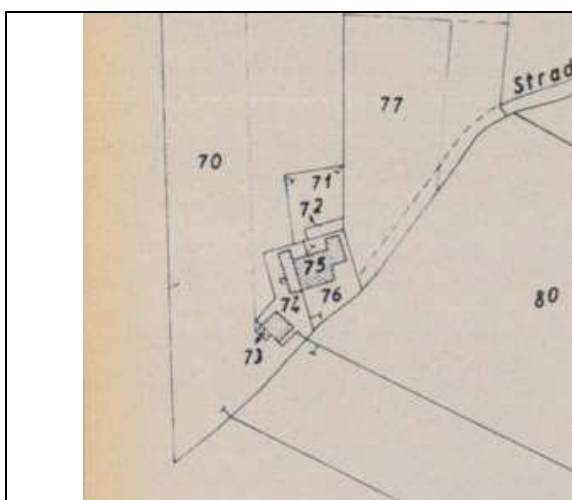
Specialistiche 1

Accessorie 0

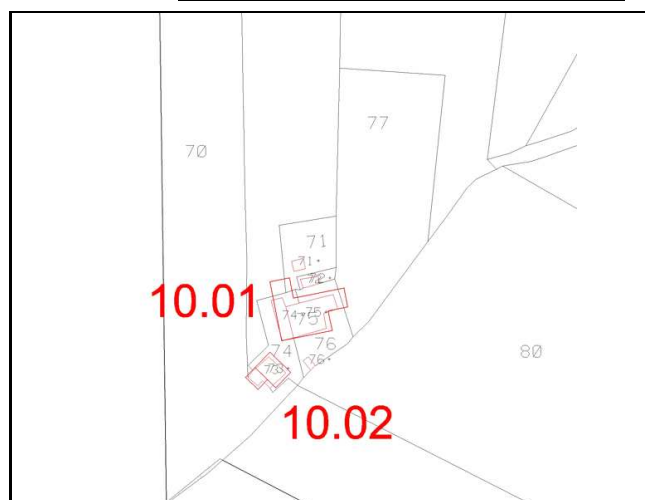
Presenza area di pertinenza

Stato conservazione area di pertinenza

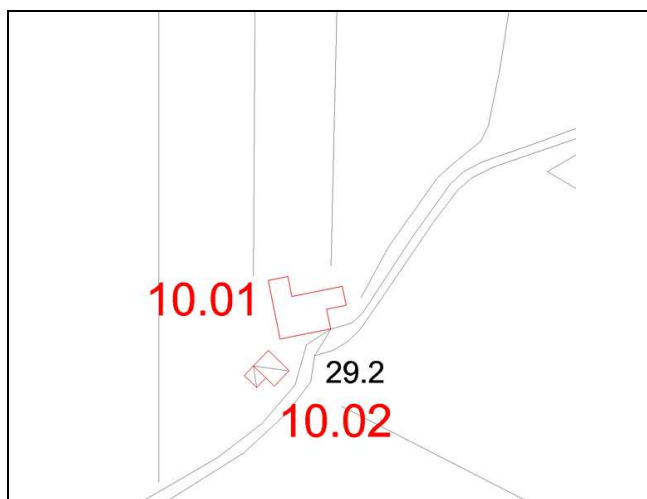
Mediocre



Estratto Catasto storico - scala 1:2000



Estratto Catasto - scala 1:2000



Estratto CTR - scala 1:2000



Ortofoto

Note

# COMUNE DI BASTIGLIA

## CENSIMENTO DEGLI EDIFICI DI INTERESSE STORICO

|             |               |        |            |                                     |
|-------------|---------------|--------|------------|-------------------------------------|
| Scheda n.ro | Edificio n.ro | foglio | mappali    | Utilizzato                          |
| 10          | 1             | 1      | 72, 74, 75 | <input checked="" type="checkbox"/> |

Tipologia  Uso attuale

Stato di conservazione  Numero di edifici

Distanza dal territorio urbanizzato

Note



# COMUNE DI BASTIGLIA

## CENSIMENTO DEGLI EDIFICI DI INTERESSE STORICO

|                        |                                 |        |                             |                          |                                     |
|------------------------|---------------------------------|--------|-----------------------------|--------------------------|-------------------------------------|
| Scheda n.ro            | Edificio n.ro                   | foglio | mappali                     | Interesse storico        | <input checked="" type="checkbox"/> |
| 10                     | 2                               | 1      | 73                          | Utilizzato               | <input checked="" type="checkbox"/> |
| Tipologia              | Stalla, Fienile, Stalla/fienile |        | Uso attuale                 | manufatto accessorio     |                                     |
| Stato di conservazione | Mediocre                        |        | Presenza elementi di pregio | <input type="checkbox"/> |                                     |
| Elementi di pregio     |                                 |        |                             |                          |                                     |



Note



# COMUNE DI BASTIGLIA

## CENSIMENTO DEGLI EDIFICI DI INTERESSE STORICO

Scheda n.ro

11

Data rilievo

01/05/2013

Rilevatore

SERGIO BRANCOLINI

Località Bastiglia

Toponimo RANGONA

Via borsara

Num.

Complesso edilizio

Unità edilizie:

Principali 1

Specialistiche 1

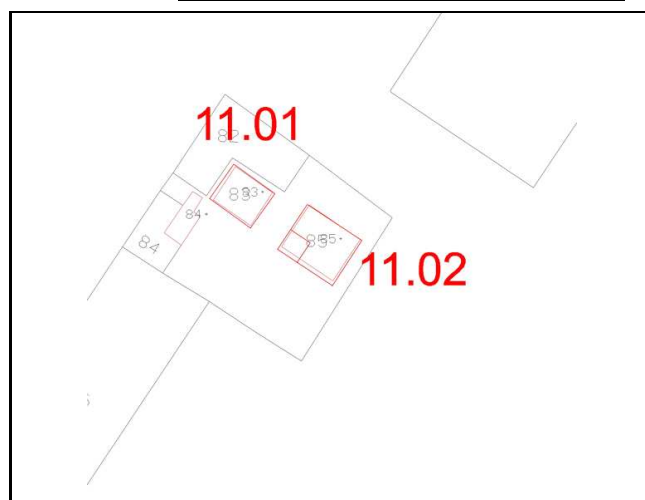
Accessorie 1

Presenza area di pertinenza

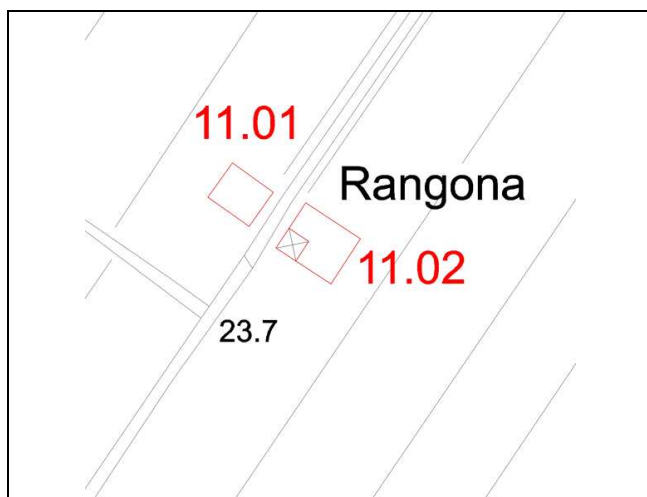
Stato conservazione area di pertinenza



Estratto Catasto storico - scala 1:2000



Estratto Catasto - scala 1:2000



Estratto CTR - scala 1:2000



Ortofoto

Note

# COMUNE DI BASTIGLIA

## CENSIMENTO DEGLI EDIFICI DI INTERESSE STORICO

|                        |               |                             |                          |                   |                                     |
|------------------------|---------------|-----------------------------|--------------------------|-------------------|-------------------------------------|
| Scheda n.ro            | Edificio n.ro | foglio                      | mappali                  | Interesse storico | <input checked="" type="checkbox"/> |
| 11                     | 1             | 2                           | 83                       | Utilizzato        | <input type="checkbox"/>            |
| Tipologia              | Casa colonica | Uso attuale                 | RESIDENZA                |                   |                                     |
| Stato di conservazione | Cattivo       | Presenza elementi di pregio | <input type="checkbox"/> |                   |                                     |
| Elementi di pregio     |               |                             |                          |                   |                                     |



Note

# COMUNE DI BASTIGLIA

## CENSIMENTO DEGLI EDIFICI DI INTERESSE STORICO

|                        |  |        |                             |                                     |                                     |
|------------------------|--|--------|-----------------------------|-------------------------------------|-------------------------------------|
| Scheda n.ro            | Edificio n.ro  | foglio | mappali                     | Interesse storico                   | <input checked="" type="checkbox"/> |
| 11                     | 2  | 2      | 85                          | Utilizzato                          | <input checked="" type="checkbox"/> |
| Tipologia              | Stalla, Fienile, Stalla/fienile  |        | Uso attuale                 | ricovero attrezzi                   |                                     |
| Stato di conservazione | Cattivo  |        | Presenza elementi di pregio | <input checked="" type="checkbox"/> |                                     |
| Elementi di pregio     | Porticato tripartito con archi a tre centri e lesene con capitello, grigliato in laterizio nella parete ovest. |        |                             |                                     |                                     |



Note

# COMUNE DI BASTIGLIA

## CENSIMENTO DEGLI EDIFICI DI INTERESSE STORICO

Scheda n.ro

12

Data rilievo

01/05/2013

Rilevatore

SERGIO BRANCOLINI

Località Bastiglia

Toponimo PASTELLINA

Via borsara

Num.

Complesso edilizio

Unità edilizie:

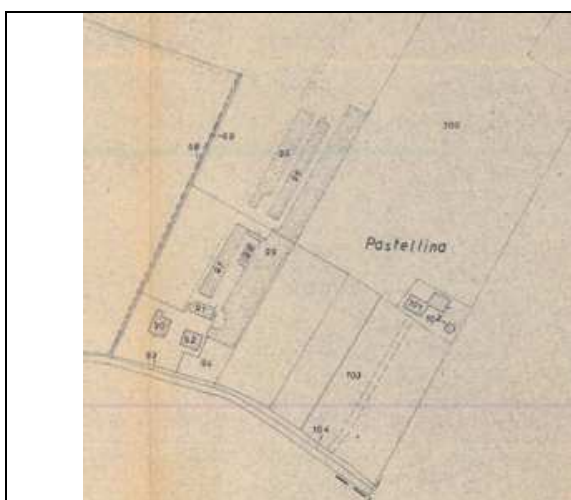
Principali 1

Specialistiche 1

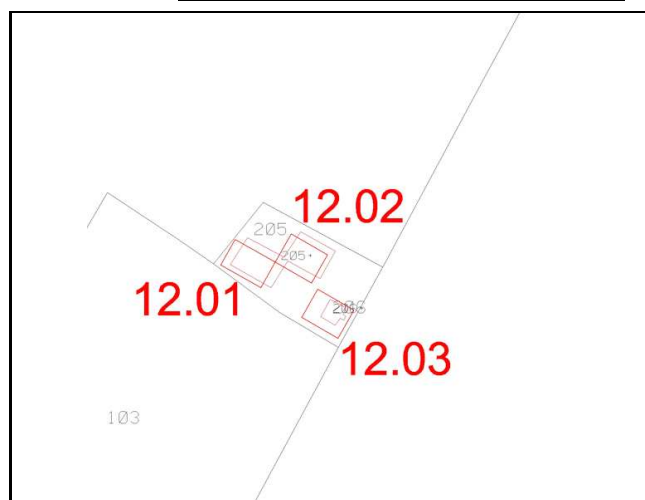
Accessorie 1

Presenza area di pertinenza

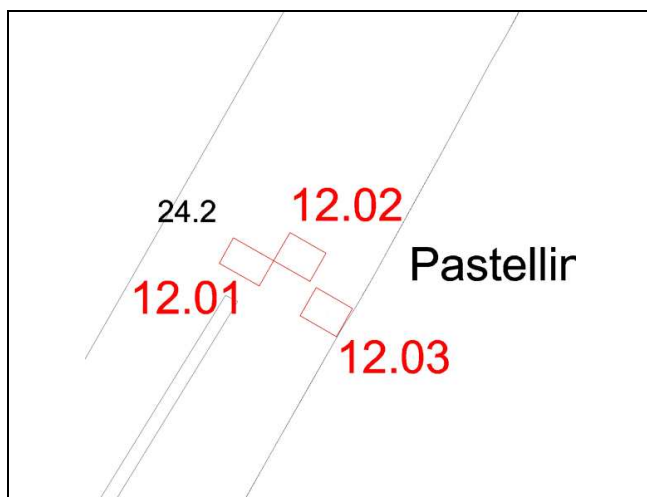
Stato conservazione area di pertinenza



Estratto Catasto storico - scala 1:2000



Estratto Catasto - scala 1:2000



Estratto CTR - scala 1:2000



Ortofoto

Note

# COMUNE DI BASTIGLIA

## CENSIMENTO DEGLI EDIFICI DI INTERESSE STORICO

|                        |   |             |           |                             |                                     |
|------------------------|---|-------------|-----------|-----------------------------|-------------------------------------|
| Scheda n.ro            | Edificio n.ro   | foglio      | mappali   | Interesse storico           | <input checked="" type="checkbox"/> |
| 12                     | 1   | 2           | 205       | Utilizzato                  | <input type="checkbox"/>            |
| Tipologia              | Casa colonica   | Uso attuale | RESIDENZA |                             |                                     |
| Stato di conservazione | Forte degrado, rudere   |             |           | Presenza elementi di pregio | <input checked="" type="checkbox"/> |
| Elementi di pregio     | Porta di accesso ad arco a tutto sesto con cornice realizzata con rinzafo e chiave di volta, aperture c |             |           |                             |                                     |



Note

# COMUNE DI BASTIGLIA

## CENSIMENTO DEGLI EDIFICI DI INTERESSE STORICO

|                        |                                 |        |                             |                                     |                                     |
|------------------------|---------------------------------|--------|-----------------------------|-------------------------------------|-------------------------------------|
| Scheda n.ro            | Edificio n.ro                   | foglio | mappali                     | Interesse storico                   | <input checked="" type="checkbox"/> |
| 12                     | 2                               | 2      | 205                         | Utilizzato                          | <input type="checkbox"/>            |
| Tipologia              | Stalla, Fienile, Stalla/fienile |        | Uso attuale                 | STALLA-FIENILE                      |                                     |
| Stato di conservazione | Forte degrado, rudere           |        | Presenza elementi di pregio | <input checked="" type="checkbox"/> |                                     |
| Elementi di pregio     | Arco a tre centri               |        |                             |                                     |                                     |



Note

# COMUNE DI BASTIGLIA

## CENSIMENTO DEGLI EDIFICI DI INTERESSE STORICO

|                        |  |        |                             |                                     |                                     |
|------------------------|--|--------|-----------------------------|-------------------------------------|-------------------------------------|
| Scheda n.ro            | Edificio n.ro                                      | foglio | mappali                     | Interesse storico                   | <input checked="" type="checkbox"/> |
| 12                     | 3  | 2      | 206                         | Utilizzato                          | <input type="checkbox"/>            |
| Tipologia              | Altro manufatto (proservizio, pozzo, pilastrino, e |        | Uso attuale                 | POLLAIO                             |                                     |
| Stato di conservazione | Forte degrado, rudere                              |        | Presenza elementi di pregio | <input checked="" type="checkbox"/> |                                     |
| Elementi di pregio     |  |        |                             |                                     |                                     |



Note

# COMUNE DI BASTIGLIA

## CENSIMENTO DEGLI EDIFICI DI INTERESSE STORICO

Scheda n.ro

13

Data rilievo

01/05/2013

Rilevatore

SERGIO BRANCOLINI

Località Bastiglia

Toponimo

Via borsara

Num.

Complesso edilizio

Unità edilizie:

Principali 0

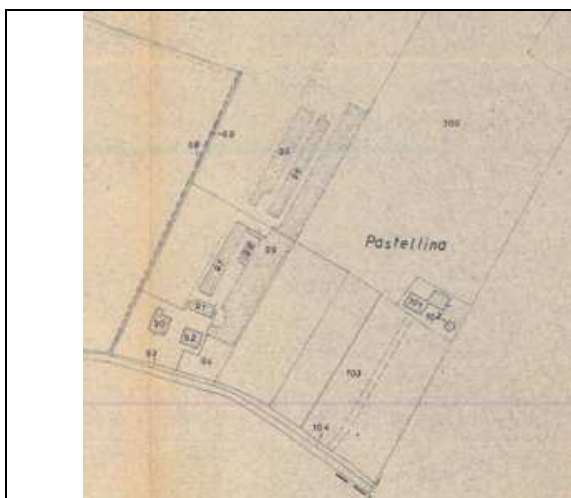
Specialistiche 0

Accessorie 0

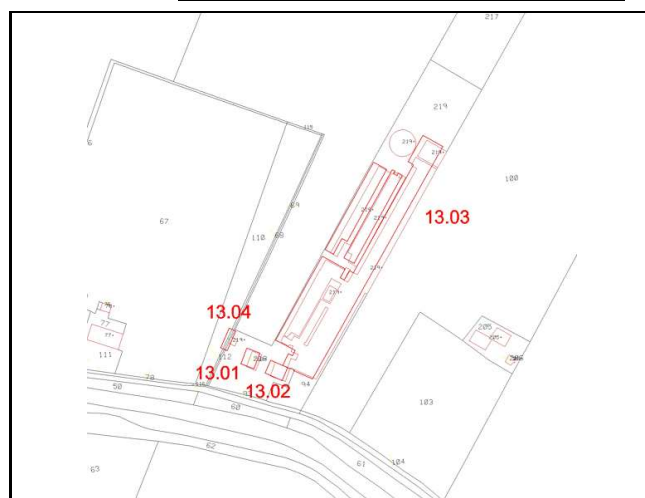
Presenza area di pertinenza

Stato conservazione area di pertinenza

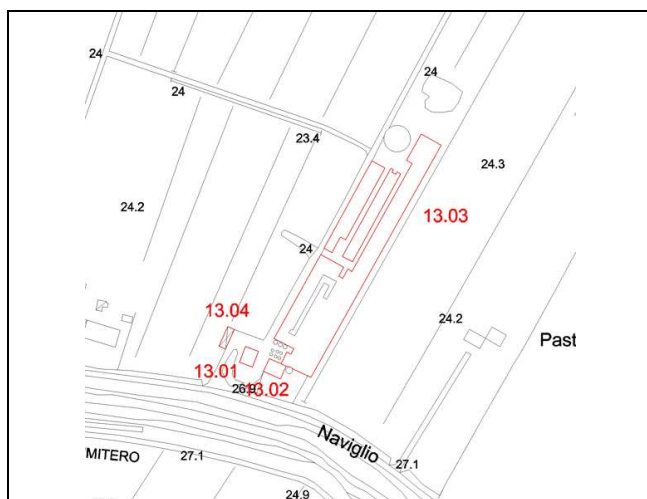
Mediocre




Estratto Catasto storico - scala 1:2000



Estratto Catasto - scala 1:2000



Estratto CTR - scala 1:2000



Ortofoto

Note

giovedì 13 marzo 2014



# COMUNE DI BASTIGLIA

## CENSIMENTO DEGLI EDIFICI DI INTERESSE STORICO

|                        |                |                             |                          |                   |                                     |
|------------------------|----------------|-----------------------------|--------------------------|-------------------|-------------------------------------|
| Scheda n.ro            | Edificio n.ro  | foglio                      | mappali                  | Interesse storico | <input checked="" type="checkbox"/> |
| 13                     | <del>1</del> 2 | 2                           | 219                      | Utilizzato        | <input type="checkbox"/>            |
| Tipologia              | Casa padronale | Uso attuale                 | RESIDENZA                |                   |                                     |
| Stato di conservazione | Mediocre       | Presenza elementi di pregio | <input type="checkbox"/> |                   |                                     |
| Elementi di pregio     |                |                             |                          |                   |                                     |



Note

# COMUNE DI BASTIGLIA

## CENSIMENTO DEGLI EDIFICI DI INTERESSE STORICO

Scheda n.ro

14

Data rilievo

01/05/2013

Rilevatore

SERGIO BRANCOLINI

Località Bastiglia

Toponimo ORTO

Via Borsara

Num. 43

Complesso edilizio

Unità edilizie:

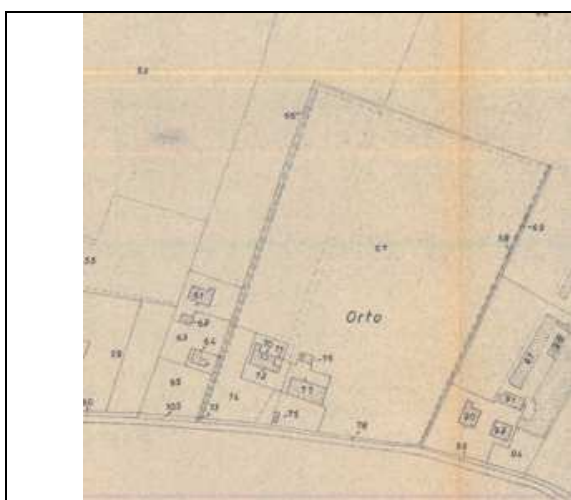
Principali 3

Specialistiche 1

Accessorie 1

Presenza area di pertinenza

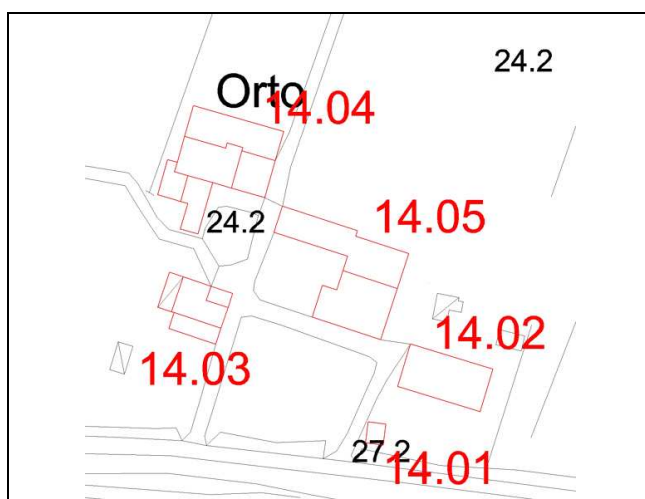
Stato conservazione area di pertinenza Buono



Estratto Catasto storico - scala 1:2000



Estratto Catasto - scala 1:2000



Estratto CTR - scala 1:2000



Ortofoto

Note

# COMUNE DI BASTIGLIA

## CENSIMENTO DEGLI EDIFICI DI INTERESSE STORICO

|                        |                    |        |                             |                          |                                     |
|------------------------|--------------------|--------|-----------------------------|--------------------------|-------------------------------------|
| Scheda n.ro            | Edificio n.ro      | foglio | mappali                     | Interesse storico        | <input checked="" type="checkbox"/> |
| 14                     | 1                  | 2      | 75                          | Utilizzato               | <input checked="" type="checkbox"/> |
| Tipologia              | Edificio religioso |        | Uso attuale                 | edificio religioso       |                                     |
| Stato di conservazione | Buono              |        | Presenza elementi di pregio | <input type="checkbox"/> |                                     |
| Elementi di pregio     |                    |        |                             |                          |                                     |




Note

# COMUNE DI BASTIGLIA

## CENSIMENTO DEGLI EDIFICI DI INTERESSE STORICO

|                        |                |  |           |                             |                                     |
|------------------------|----------------|--|-----------|-----------------------------|-------------------------------------|
| Scheda n.ro            | Edificio n.ro  | foglio   | mappali   | Interesse storico           | <input checked="" type="checkbox"/> |
| 14                     | 2              | 2  | 77        | Utilizzato                  | <input checked="" type="checkbox"/> |
| Tipologia              | Casa padronale | Uso attuale  | residenza | Presenza elementi di pregio | <input checked="" type="checkbox"/> |
| Stato di conservazione | Buono          | Elementi di pregio   |           |                             |                                     |
|                        |                | Portone a arco a tutto sesto con lesene con capitello ed archivolto in mattoni. Decorazioni in gesso n |           |                             |                                     |



Note

# COMUNE DI BASTIGLIA

## CENSIMENTO DEGLI EDIFICI DI INTERESSE STORICO

Scheda n.ro

14

Edificio n.ro

5

foglio

2

mappali

61

Interesse storico



Utilizzato



Tipologia Edificio residenziali per braccianti

Uso attuale residenza

Stato di conservazione Mediocre

Presenza elementi di pregio

Elementi di pregio



Note

# COMUNE DI BASTIGLIA

## CENSIMENTO DEGLI EDIFICI DI INTERESSE STORICO

Scheda n.ro

15

Data rilievo

01/05/2013

Rilevatore

SERGIO BRANCOLINI

Località Bastiglia

Toponimo CASA BERTANI

Via Borsara

Num.

Complesso edilizio

Unità edilizie:

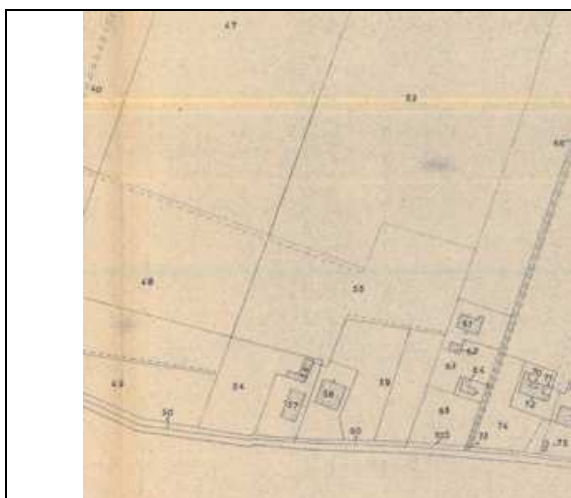
Principali 1

Specialistiche 1

Accessorie 1

Presenza area di pertinenza

Stato conservazione area di pertinenza Buono



Estratto Catasto storico - scala 1:2000



Estratto Catasto - scala 1:2000



Estratto CTR - scala 1:2000



Ortofoto

Note

giovedì 13 marzo 2014

# COMUNE DI BASTIGLIA

## CENSIMENTO DEGLI EDIFICI DI INTERESSE STORICO

|             |               |        |         |                                     |
|-------------|---------------|--------|---------|-------------------------------------|
| Scheda n.ro | Edificio n.ro | foglio | mappali | Utilizzato                          |
| 15          | 1             | 2      | 58      | <input checked="" type="checkbox"/> |

Tipologia  Uso attuale

Stato di conservazione  Numero di edifici

Distanza dal territorio urbanizzato

Note



# COMUNE DI BASTIGLIA

## CENSIMENTO DEGLI EDIFICI DI INTERESSE STORICO

|                        |  |        |                             |                                     |                                     |
|------------------------|--|--------|-----------------------------|-------------------------------------|-------------------------------------|
| Scheda n.ro            | Edificio n.ro                                      | foglio | mappali                     | Interesse storico                   | <input checked="" type="checkbox"/> |
| 15                     | 2  | 2      | 221                         | Utilizzato                          | <input type="checkbox"/>            |
| Tipologia              | Altro manufatto (proservizio, pozzo, pilastrino, e |        | Uso attuale                 | POLLAIO                             |                                     |
| Stato di conservazione | Mediocre   |        | Presenza elementi di pregio | <input checked="" type="checkbox"/> |                                     |
| Elementi di pregio     | Cornicione in mattoni disposti a spina             |        |                             |                                     |                                     |



Note



# COMUNE DI BASTIGLIA

## CENSIMENTO DEGLI EDIFICI DI INTERESSE STORICO

|                                 |                                |                                |                                  |                                     |
|---------------------------------|--------------------------------|--------------------------------|----------------------------------|-------------------------------------|
| Scheda n.ro                     | Edificio n.ro                  | foglio                         | mappali                          | Utilizzato                          |
| <input type="text" value="15"/> | <input type="text" value="3"/> | <input type="text" value="2"/> | <input type="text" value="222"/> | <input checked="" type="checkbox"/> |

Tipologia  Uso attuale

Stato di conservazione  Numero di edifici

Distanza dal territorio urbanizzato

Note



# COMUNE DI BASTIGLIA

## CENSIMENTO DEGLI EDIFICI DI INTERESSE STORICO

Scheda n.ro

16

Data rilievo

01/05/2013

Rilevatore

SERGIO BRANCOLINI

Località Bastiglia

Toponimo

Via Borsara

Num.

Complesso edilizio

Unità edilizie:

Principali 3

Specialistiche 0

Accessorie 0

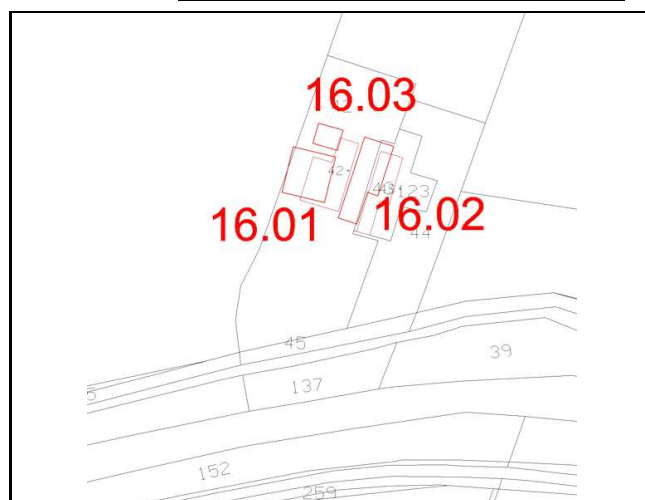
Presenza area di pertinenza

Stato conservazione area di pertinenza

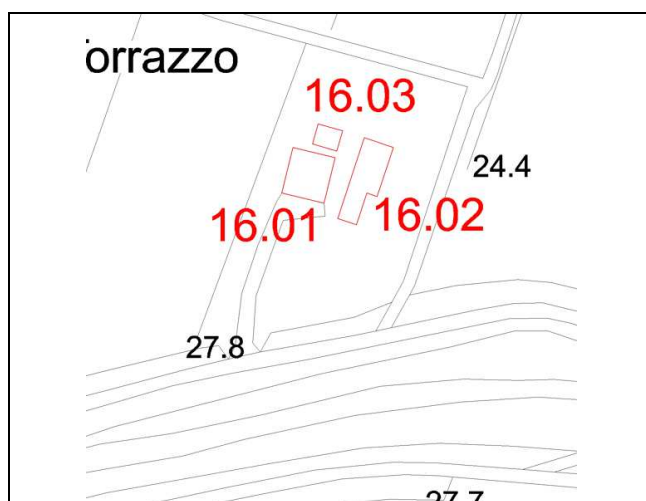
Buono



Estratto Catasto storico - scala 1:2000



Estratto Catasto - scala 1:2000



Estratto CTR - scala 1:2000



Ortofoto

Note

# COMUNE DI BASTIGLIA

## CENSIMENTO DEGLI EDIFICI DI INTERESSE STORICO

|                                 |                                |                                |                                 |                                     |
|---------------------------------|--------------------------------|--------------------------------|---------------------------------|-------------------------------------|
| Scheda n.ro                     | Edificio n.ro                  | foglio                         | mappali                         | Utilizzato                          |
| <input type="text" value="16"/> | <input type="text" value="1"/> | <input type="text" value="2"/> | <input type="text" value="42"/> | <input checked="" type="checkbox"/> |

Tipologia  Uso attuale

Stato di conservazione  Numero di edifici

Distanza dal territorio urbanizzato

Note



# COMUNE DI BASTIGLIA

## CENSIMENTO DEGLI EDIFICI DI INTERESSE STORICO

|                    |                      |               |                |                                     |
|--------------------|----------------------|---------------|----------------|-------------------------------------|
| <b>Scheda n.ro</b> | <b>Edificio n.ro</b> | <b>foglio</b> | <b>mappali</b> | <b>Utilizzato</b>                   |
| 16                 | 2                    | 2             | 42             | <input checked="" type="checkbox"/> |

**Tipologia** Altro manufatto (proservizio, pozzo, pilastri) **Usò attual** residenza

**Stato di conservazione** Buono **Numero di edifici** 0

**Distanza dal territorio urbanizzato**

**Note** non accessibile

# COMUNE DI BASTIGLIA

## CENSIMENTO DEGLI EDIFICI DI INTERESSE STORICO

|                        |                                 |        |                             |                          |                                     |
|------------------------|---------------------------------|--------|-----------------------------|--------------------------|-------------------------------------|
| Scheda n.ro            | Edificio n.ro                   | foglio | mappali                     | Interesse storico        | <input checked="" type="checkbox"/> |
| 16                     | 3                               | 2      | 43                          | Utilizzato               | <input checked="" type="checkbox"/> |
| Tipologia              | Stalla, Fienile, Stalla/fienile |        | Uso attuale                 | RESIDENZA                |                                     |
| Stato di conservazione | Buono                           |        | Presenza elementi di pregio | <input type="checkbox"/> |                                     |
| Elementi di pregio     |                                 |        |                             |                          |                                     |



Note

# COMUNE DI BASTIGLIA

## CENSIMENTO DEGLI EDIFICI DI INTERESSE STORICO

Scheda n.ro

17

Data rilievo

01/05/2013

Rilevatore

SERGIO BRANCOLINI

Località Bastiglia

Toponimo TORRAZZO

Via Canale Naviglio

Num. 29

Complesso edilizio

Unità edilizie:

Principali 1

Specialistiche 1

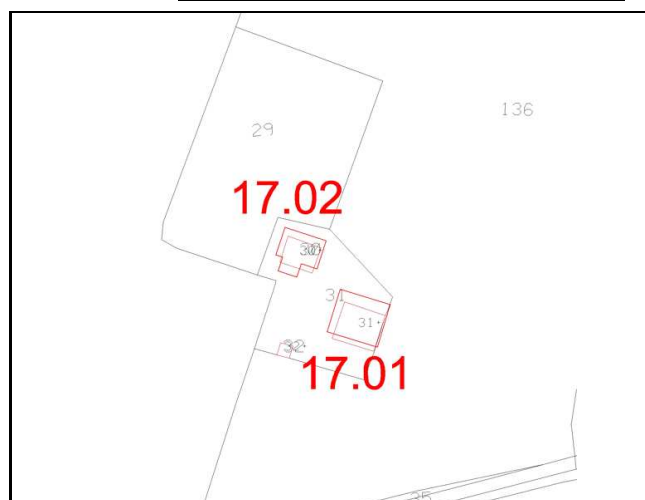
Accessorie 1

Presenza area di pertinenza

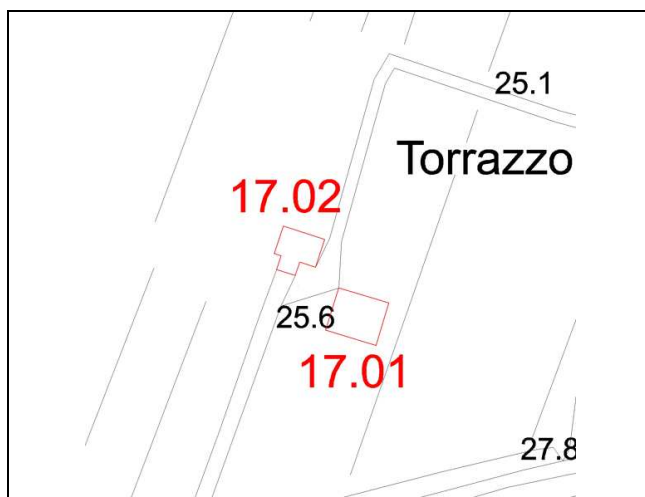
Stato conservazione area di pertinenza



Estratto Catasto storico - scala 1:2000



Estratto Catasto - scala 1:2000



Estratto CTR - scala 1:2000



Ortofoto

Note

# COMUNE DI BASTIGLIA

## CENSIMENTO DEGLI EDIFICI DI INTERESSE STORICO

|                        |                 |                             |                                     |                   |                                     |
|------------------------|-----------------|-----------------------------|-------------------------------------|-------------------|-------------------------------------|
| Scheda n.ro            | Edificio n.ro   | foglio                      | mappali                             | Interesse storico | <input checked="" type="checkbox"/> |
| 17                     | 1               | 2                           | 31                                  | Utilizzato        | <input type="checkbox"/>            |
| Tipologia              | Casa colonica   | Uso attuale                 | RESIDENZA                           |                   |                                     |
| Stato di conservazione | Cattivo         | Presenza elementi di pregio | <input checked="" type="checkbox"/> |                   |                                     |
| Elementi di pregio     | Portale ad arco |                             |                                     |                   |                                     |



Note

# COMUNE DI BASTIGLIA

## CENSIMENTO DEGLI EDIFICI DI INTERESSE STORICO

|             |               |        |         |                                     |
|-------------|---------------|--------|---------|-------------------------------------|
| Scheda n.ro | Edificio n.ro | foglio | mappali | Utilizzato                          |
| 17          | 2             | 2      | 30      | <input checked="" type="checkbox"/> |

Tipologia  Uso attuale DEPOSITO-STALLA

Stato di conservazione Cattivo Numero di edifici 0

Distanza dal territorio urbanizzato

Note





# COMUNE DI BASTIGLIA

## CENSIMENTO DEGLI EDIFICI DI INTERESSE STORICO

Scheda n.ro

18

Data rilievo

01/05/2013

Rilevatore

SERGIO BRANCOLINI

Località Bastiglia

Toponimo

Via Canale Naviglio

Num. 27

Complesso edilizio

Unità edilizie:

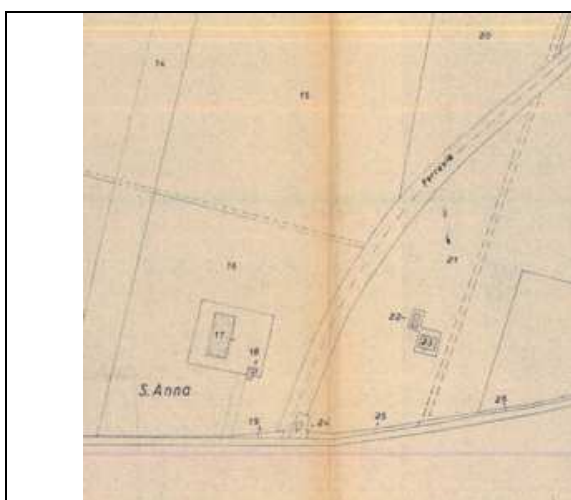
Principali 1

Specialistiche 1

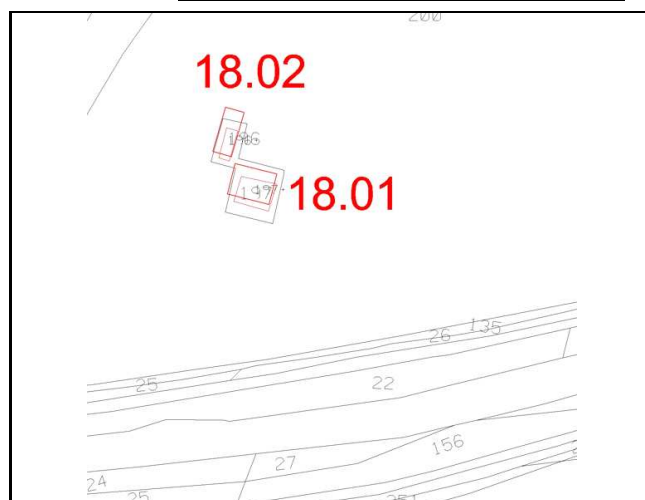
Accessorie 0

Presenza area di pertinenza

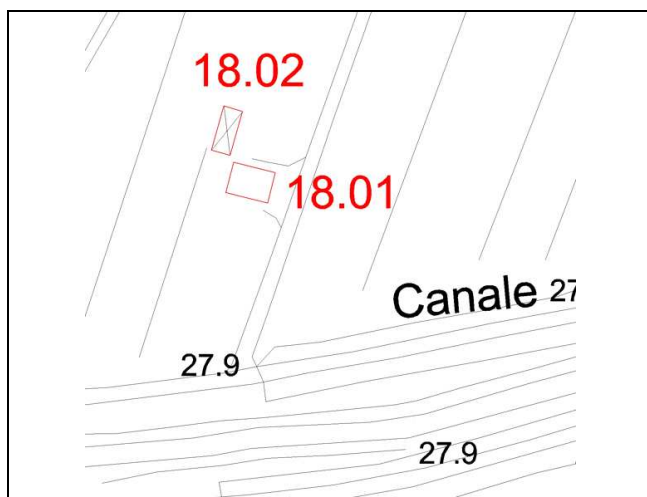
Stato conservazione area di pertinenza



Estratto Catasto storico - scala 1:2000



Estratto Catasto - scala 1:2000



Estratto CTR - scala 1:2000



Ortofoto

Note

# COMUNE DI BASTIGLIA

## CENSIMENTO DEGLI EDIFICI DI INTERESSE STORICO

|                        |                 |                             |                                     |                   |                                     |
|------------------------|-----------------|-----------------------------|-------------------------------------|-------------------|-------------------------------------|
| Scheda n.ro            | Edificio n.ro   | foglio                      | mappali                             | Interesse storico | <input checked="" type="checkbox"/> |
| 18                     | 1               | 2                           | 197                                 | Utilizzato        | <input type="checkbox"/>            |
| Tipologia              | Casa colonica   | Uso attuale                 | RESIDENZA                           |                   |                                     |
| Stato di conservazione | Mediocre        | Presenza elementi di pregio | <input checked="" type="checkbox"/> |                   |                                     |
| Elementi di pregio     | Portale ad arco |                             |                                     |                   |                                     |



Note

# COMUNE DI BASTIGLIA

## CENSIMENTO DEGLI EDIFICI DI INTERESSE STORICO

|                        |  |        |                             |                          |                                     |
|------------------------|--|--------|-----------------------------|--------------------------|-------------------------------------|
| Scheda n.ro            | Edificio n.ro                                      | foglio | mappali                     | Interesse storico        | <input checked="" type="checkbox"/> |
| 18                     | 2  | 2      | 196                         | Utilizzato               | <input type="checkbox"/>            |
| Tipologia              | Altro manufatto (proservizio, pozzo, pilastrino, e |        | Uso attuale                 | EDIFICIO PER SERVIZI     |                                     |
| Stato di conservazione | Cattivo  |        | Presenza elementi di pregio | <input type="checkbox"/> |                                     |
| Elementi di pregio     |  |        |                             |                          |                                     |



Note

# COMUNE DI BASTIGLIA

## CENSIMENTO DEGLI EDIFICI DI INTERESSE STORICO

Scheda n.ro

20

Data rilievo

01/05/2013

Rilevatore

SERGIO BRANCOLINI

Località Bastiglia

Toponimo S.ANNA

Via Canale Naviglio

Num.

Complesso edilizio

Unità edilizie:

Principali 0

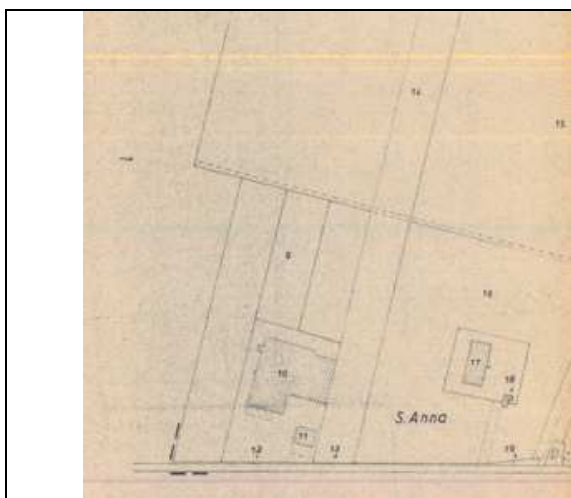
Specialistiche 0

Accessorie 0

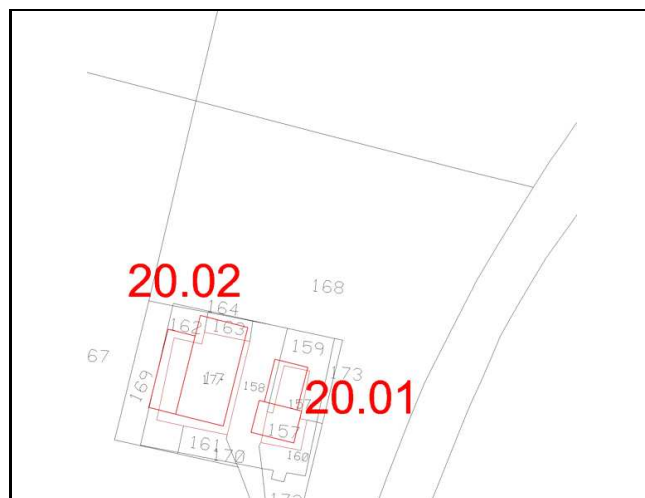
Presenza area di pertinenza

Stato conservazione area di pertinenza

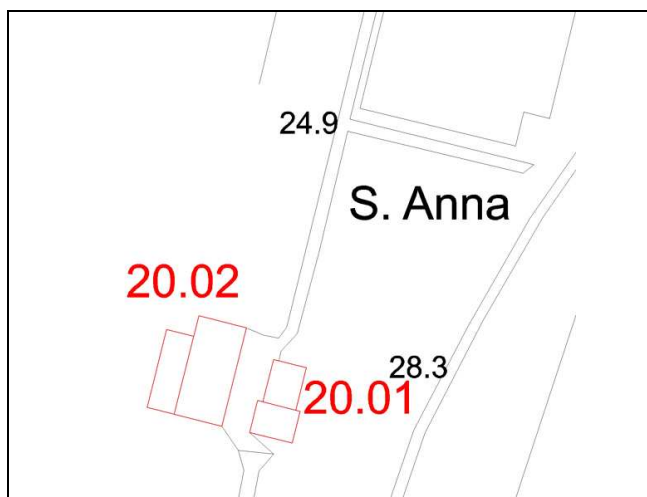
Mediocre



Estratto Catasto storico - scala 1:2000



Estratto Catasto - scala 1:2000



Estratto CTR - scala 1:2000



Ortofoto

Note

# COMUNE DI BASTIGLIA

## CENSIMENTO DEGLI EDIFICI DI INTERESSE STORICO

Scheda n.ro

20

Edificio n.ro

2

foglio

2

mappali

17

Interesse storico

Utilizzato

Tipologia Casa colonica + stalla/fienile

Uso attuale manufatto accessorio

Stato di conservazione Cattivo

Presenza elementi di pregio

Elementi di pregio PORTA MORTA, MURO TAGLIAFUOCO



Note

# COMUNE DI BASTIGLIA

## CENSIMENTO DEGLI EDIFICI DI INTERESSE STORICO

Scheda n.ro

21

Data rilievo

01/05/2013

Rilevatore

SERGIO BRANCOLINI

Località Bastiglia

Toponimo

Via Canale Naviglio

Num.

Complesso edilizio

Unità edilizie:

Principali 1

Specialistiche 1

Accessorie 1

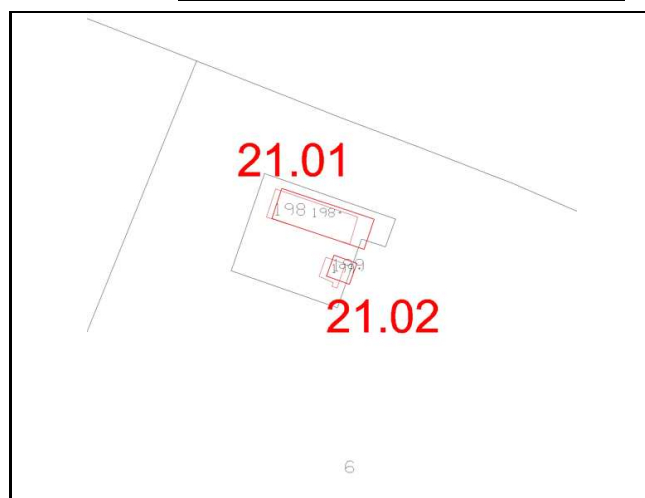
Presenza area di pertinenza

Stato conservazione area di pertinenza

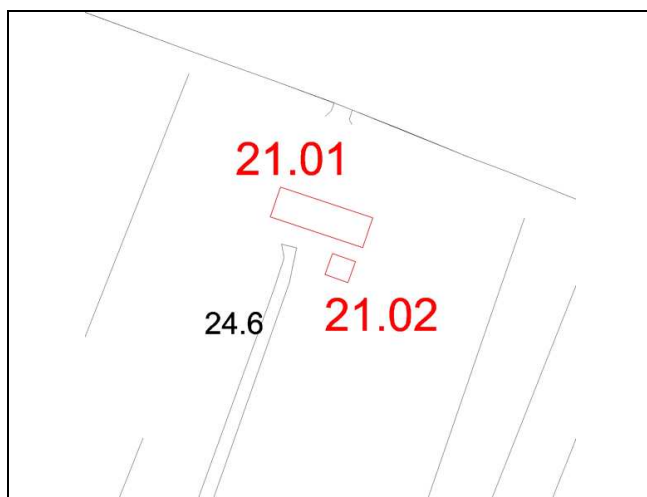
Abbandonata



Estratto Catasto storico - scala 1:2000



Estratto Catasto - scala 1:2000



Estratto CTR - scala 1:2000



Ortofoto

Note

# COMUNE DI BASTIGLIA

## CENSIMENTO DEGLI EDIFICI DI INTERESSE STORICO

|                        |                                |        |                             |                                     |                                     |
|------------------------|--------------------------------|--------|-----------------------------|-------------------------------------|-------------------------------------|
| Scheda n.ro            | Edificio n.ro                  | foglio | mappali                     | Interesse storico                   | <input checked="" type="checkbox"/> |
| 21                     | 1                              | 2      | 199                         | Utilizzato                          | <input type="checkbox"/>            |
| Tipologia              | Casa colonica + stalla/fienile |        | Uso attuale                 | RESIDENZA + STALLA FIENILE          |                                     |
| Stato di conservazione | Cattivo                        |        | Presenza elementi di pregio | <input checked="" type="checkbox"/> |                                     |
| Elementi di pregio     | PORTA MORTA + MURO TAGLIAFUOCO |        |                             |                                     |                                     |



Note

# COMUNE DI BASTIGLIA

## CENSIMENTO DEGLI EDIFICI DI INTERESSE STORICO

|             |               |        |         |                          |
|-------------|---------------|--------|---------|--------------------------|
| Scheda n.ro | Edificio n.ro | foglio | mappali | Utilizzato               |
| 21          | 2             | 2      | 198     | <input type="checkbox"/> |

Tipologia Altro manufatto (proservizio, pozzo, pilastri) Uso attuale POLLAIO

Stato di conservazione Forte degrado, rudere Numero di edifici 0

Distanza dal territorio urbanizzato

Note





# COMUNE DI BASTIGLIA

## CENSIMENTO DEGLI EDIFICI DI INTERESSE STORICO

Scheda n.ro

22

Data rilievo

01/05/2013

Rilevatore

SERGIO BRANCOLINI

Località Bastiglia

Toponimo

Via Canaletto

Num.

Complesso edilizio

Unità edilizie:

Principali 2

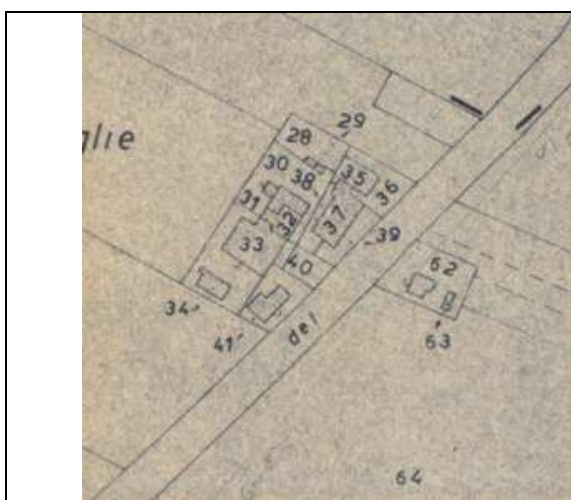
Specialistiche 1

Accessorie 0

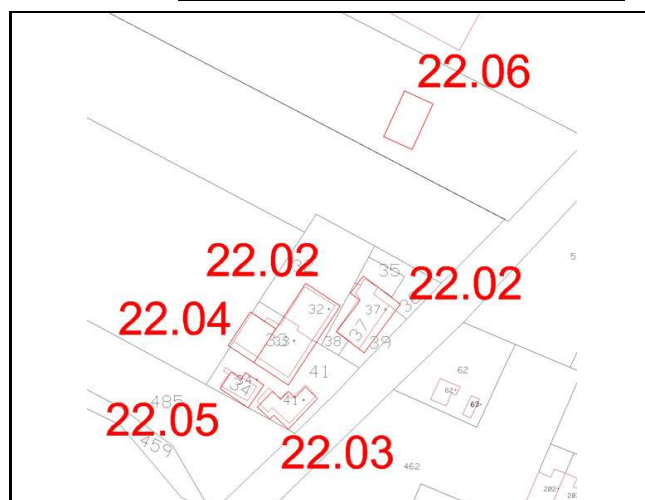
Presenza area di pertinenza

Stato conservazione area di pertinenza

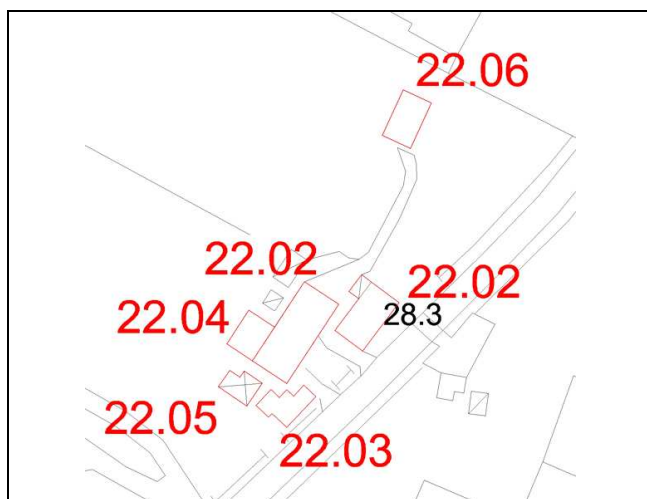
Mediocre



Estratto Catasto storico - scala 1:2000



Estratto Catasto - scala 1:2000



Estratto CTR - scala 1:2000



Ortofoto

Note

# COMUNE DI BASTIGLIA

## CENSIMENTO DEGLI EDIFICI DI INTERESSE STORICO

|             |               |        |         |                          |
|-------------|---------------|--------|---------|--------------------------|
| Scheda n.ro | Edificio n.ro | foglio | mappali | Utilizzato               |
| 22          | 2             | 3      | 32      | <input type="checkbox"/> |

Tipologia Casa colonica      Uso attuale RESIDENZA

Stato di conservazione Mediocre      Numero di edifici 0

Distanza dal territorio urbanizzato

Note



# COMUNE DI BASTIGLIA

## CENSIMENTO DEGLI EDIFICI DI INTERESSE STORICO

|                        |                    |                             |                                     |                   |                                     |
|------------------------|--------------------|-----------------------------|-------------------------------------|-------------------|-------------------------------------|
| Scheda n.ro            | Edificio n.ro      | foglio                      | mappali                             | Interesse storico | <input checked="" type="checkbox"/> |
| 22                     | 3                  | 3                           | 41                                  | Utilizzato        | <input type="checkbox"/>            |
| Tipologia              | Casa padronale     | Uso attuale                 | RESIDENZA                           |                   |                                     |
| Stato di conservazione | Mediocre           | Presenza elementi di pregio | <input checked="" type="checkbox"/> |                   |                                     |
| Elementi di pregio     | Lesene, cornicione |                             |                                     |                   |                                     |



Note

# COMUNE DI BASTIGLIA

## CENSIMENTO DEGLI EDIFICI DI INTERESSE STORICO

|                        |  |        |                             |                          |                                     |
|------------------------|--|--------|-----------------------------|--------------------------|-------------------------------------|
| Scheda n.ro            | Edificio n.ro                                      | foglio | mappali                     | Interesse storico        | <input checked="" type="checkbox"/> |
| 22                     | 5  | 3      | 34                          | Utilizzato               | <input type="checkbox"/>            |
| Tipologia              | Altro manufatto (proservizio, pozzo, pilastrino, e |        | Uso attuale                 | SERVIZIO                 |                                     |
| Stato di conservazione | Cattivo  |        | Presenza elementi di pregio | <input type="checkbox"/> |                                     |
| Elementi di pregio     |  |        |                             |                          |                                     |



Note

# COMUNE DI BASTIGLIA

## CENSIMENTO DEGLI EDIFICI DI INTERESSE STORICO

Scheda n.ro

25

Data rilievo

01/05/2013

Rilevatore

SERGIO BRANCOLINI

Località Bastiglia

Toponimo CASA NAVA

Via SS Abetone Brennero

Num.

Complesso edilizio

Unità edilizie:

Principali 1

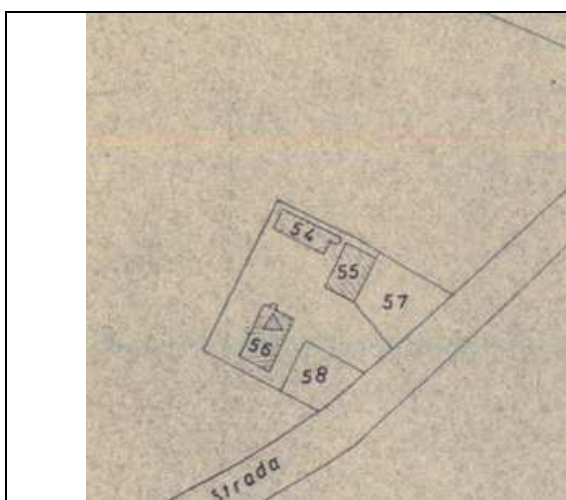
Specialistiche 1

Accessorie 1

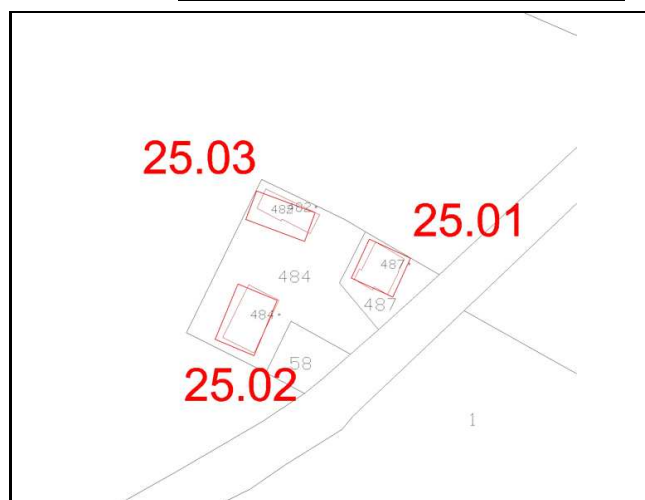
Presenza area di pertinenza

Stato conservazione area di pertinenza

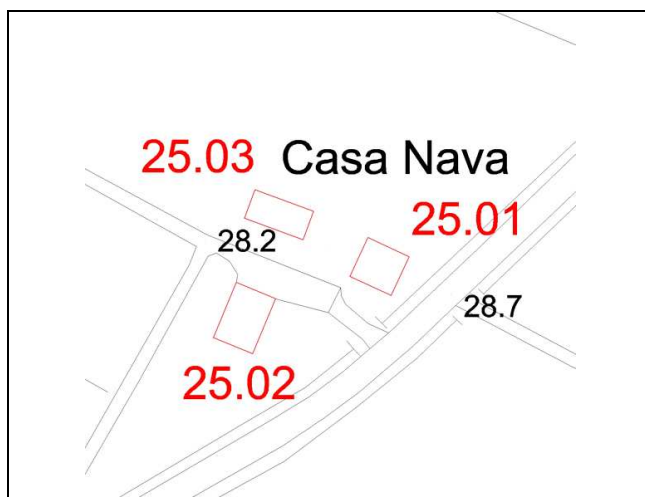
Mediocre



Estratto Catasto storico - scala 1:2000



Estratto Catasto - scala 1:2000



Estratto CTR - scala 1:2000



Ortofoto

Note Pozzo a ridosso del fabbricato 25.2

# COMUNE DI BASTIGLIA

## CENSIMENTO DEGLI EDIFICI DI INTERESSE STORICO

|                        |                                 |        |                             |                          |                                     |
|------------------------|---------------------------------|--------|-----------------------------|--------------------------|-------------------------------------|
| Scheda n.ro            | Edificio n.ro                   | foglio | mappali                     | Interesse storico        | <input checked="" type="checkbox"/> |
| 25                     | 2                               | 3      | 484                         | Utilizzato               | <input checked="" type="checkbox"/> |
| Tipologia              | Stalla, Fienile, Stalla/fienile |        | Uso attuale                 | DEPOSITO                 |                                     |
| Stato di conservazione | Mediocre                        |        | Presenza elementi di pregio | <input type="checkbox"/> |                                     |
| Elementi di pregio     |                                 |        |                             |                          |                                     |



Note

# COMUNE DI BASTIGLIA

## CENSIMENTO DEGLI EDIFICI DI INTERESSE STORICO

|                        |  |        |                             |                          |                                     |
|------------------------|--|--------|-----------------------------|--------------------------|-------------------------------------|
| Scheda n.ro            | Edificio n.ro                                      | foglio | mappali                     | Interesse storico        | <input checked="" type="checkbox"/> |
| 25                     | 3  | 3      | 482                         | Utilizzato               | <input type="checkbox"/>            |
| Tipologia              | Altro manufatto (proservizio, pozzo, pilastrino, e |        | Uso attuale                 | manufatto accessorio     |                                     |
| Stato di conservazione |  |        | Presenza elementi di pregio | <input type="checkbox"/> |                                     |
| Elementi di pregio     |  |        |                             |                          |                                     |



Note

# COMUNE DI BASTIGLIA

## CENSIMENTO DEGLI EDIFICI DI INTERESSE STORICO

Scheda n.ro

26

Data rilievo

01/05/2013

Rilevatore

SERGIO BRANCOLINI

Località Bastiglia

Toponimo

Via SS Abetone Brennero

Num.

Complesso edilizio

Unità edilizie:

Principali 1

Specialistiche 1

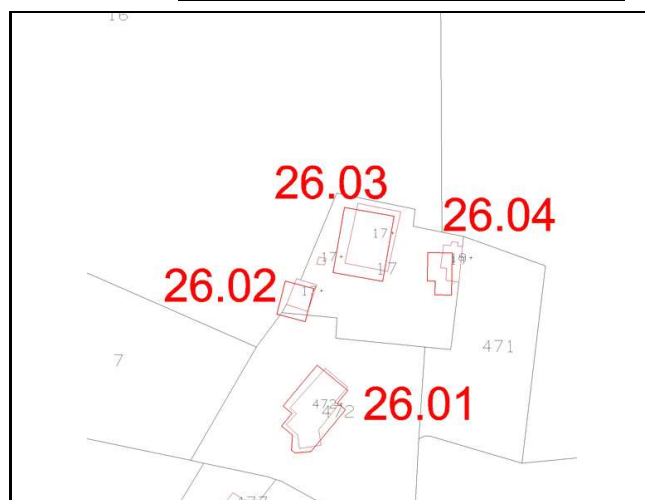
Accessorie 1

Presenza area di pertinenza

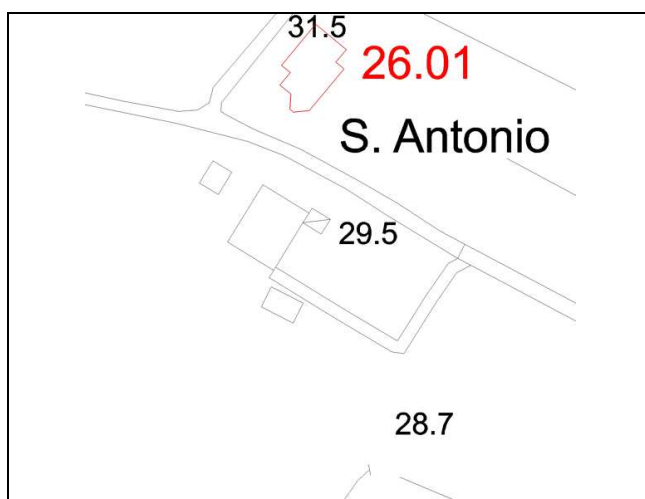
Stato conservazione area di pertinenza Buono



Estratto Catasto storico - scala 1:2000



Estratto Catasto - scala 1:2000



Estratto CTR - scala 1:2000



Ortofoto

Note



# COMUNE DI BASTIGLIA

## CENSIMENTO DEGLI EDIFICI DI INTERESSE STORICO

|                        |                                 |        |                             |                                     |                                     |
|------------------------|---------------------------------|--------|-----------------------------|-------------------------------------|-------------------------------------|
| Scheda n.ro            | Edificio n.ro                   | foglio | mappali                     | Interesse storico                   | <input checked="" type="checkbox"/> |
| 26                     | 3                               | 3      | 17                          | Utilizzato                          | <input checked="" type="checkbox"/> |
| Tipologia              | Stalla, Fienile, Stalla/fienile |        | Uso attuale                 | edificio per servizi                |                                     |
| Stato di conservazione | Mediocre                        |        | Presenza elementi di pregio | <input checked="" type="checkbox"/> |                                     |
| Elementi di pregio     | Apertura ad arco a tre centri   |        |                             |                                     |                                     |



Note

# COMUNE DI BASTIGLIA

## CENSIMENTO DEGLI EDIFICI DI INTERESSE STORICO

|                        |  |        |                             |                                     |                                     |
|------------------------|--|--------|-----------------------------|-------------------------------------|-------------------------------------|
| Scheda n.ro            | Edificio n.ro                                      | foglio | mappali                     | Interesse storico                   | <input checked="" type="checkbox"/> |
| 26                     | 4  | 3      | 19                          | Utilizzato                          | <input type="checkbox"/>            |
| Tipologia              | Altro manufatto (proservizio, pozzo, pilastrino, e |        | Uso attuale                 | POLLAIO                             |                                     |
| Stato di conservazione | Mediocre   |        | Presenza elementi di pregio | <input checked="" type="checkbox"/> |                                     |
| Elementi di pregio     | Finestre ad arco                                   |        |                             |                                     |                                     |



Note

# COMUNE DI BASTIGLIA

## CENSIMENTO DEGLI EDIFICI DI INTERESSE STORICO

Scheda n.ro

27

Data rilievo

01/05/2013

Rilevatore

SERGIO BRANCOLINI

Località Bastiglia

Toponimo S.ANTONIO

Via SS. Abetone Brennero

Num.

Complesso edilizio

Unità edilizie:

Principali 1

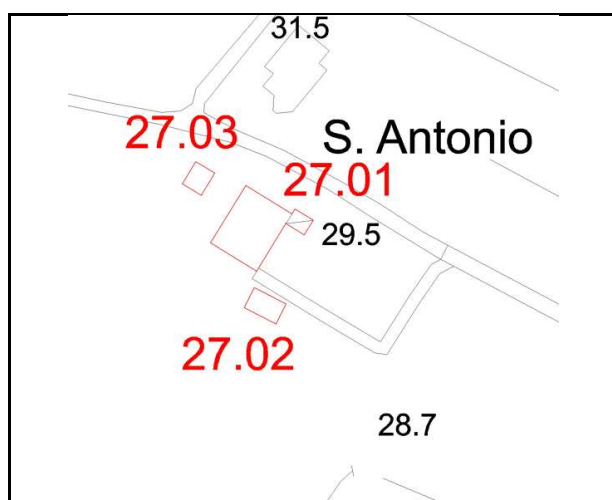
Specialistiche 1

Accessorie 1

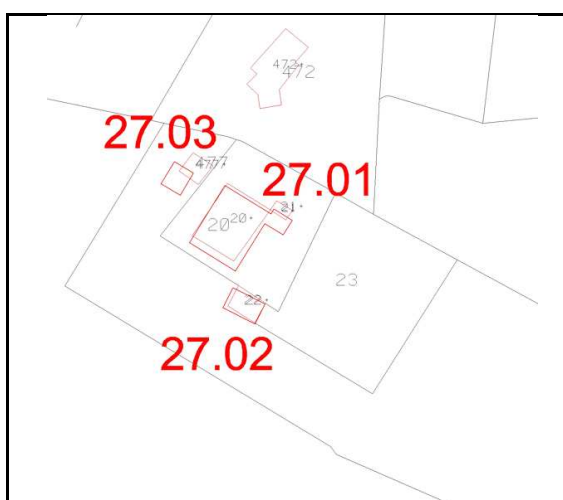
Presenza area di pertinenza

Stato conservazione area di pertinenza

Buono



Estratto CTR - scala 1:2000



Estratto Catasto - scala 1:2000



Ortofoto

Note

lunedì 17 marzo 2014

# COMUNE DI BASTIGLIA

## CENSIMENTO DEGLI EDIFICI DI INTERESSE STORICO

|                                 |                                |                                |                                 |                                     |
|---------------------------------|--------------------------------|--------------------------------|---------------------------------|-------------------------------------|
| Scheda n.ro                     | Edificio n.ro                  | foglio                         | mappali                         | Utilizzato                          |
| <input type="text" value="27"/> | <input type="text" value="1"/> | <input type="text" value="3"/> | <input type="text" value="20"/> | <input checked="" type="checkbox"/> |

Tipologia  Uso attuale

Stato di conservazione  Numero di edifici

Distanza dal territorio urbanizzato

Note



# COMUNE DI BASTIGLIA

## CENSIMENTO DEGLI EDIFICI DI INTERESSE STORICO

Scheda n.ro

28

Data rilievo

01/05/2013

Rilevatore

SERGIO BRANCOLINI

Località Bastiglia

Toponimo ISOLA

Via SS 12 Abetine Brennero

Num.

Complesso edilizio

Unità edilizie:

Principali 0

Specialistiche 0

Accessorie 0

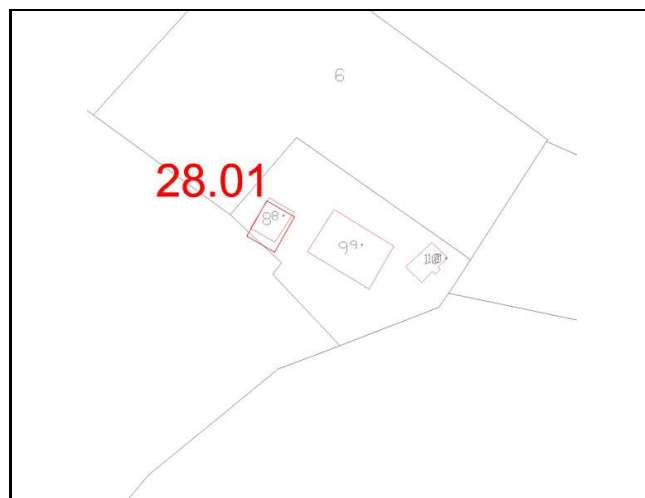
Presenza area di pertinenza

Stato conservazione area di pertinenza

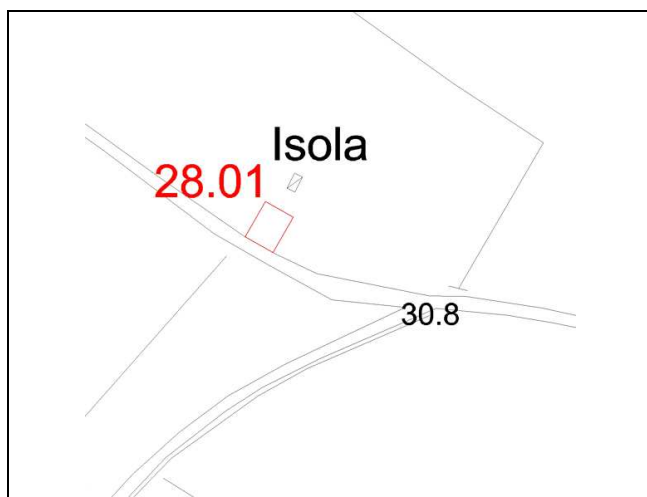
Mediocre



Estratto Catasto storico - scala 1:2000



Estratto Catasto - scala 1:2000



Estratto CTR - scala 1:2000



Ortofoto

Note Presenza di ripetitore/antenna nell'area

# COMUNE DI BASTIGLIA

## CENSIMENTO DEGLI EDIFICI DI INTERESSE STORICO

|                        |  |        |                             |                          |                                     |
|------------------------|--|--------|-----------------------------|--------------------------|-------------------------------------|
| Scheda n.ro            | Edificio n.ro                                      | foglio | mappali                     | Interesse storico        | <input checked="" type="checkbox"/> |
| 28                     | 1  | 3      | 9                           | Utilizzato               | <input checked="" type="checkbox"/> |
| Tipologia              | Altro manufatto (proservizio, pozzo, pilastrino, e |        | Uso attuale                 | edificio per servizi     |                                     |
| Stato di conservazione | Mediocre   |        | Presenza elementi di pregio | <input type="checkbox"/> |                                     |
| Elementi di pregio     |  |        |                             |                          |                                     |



Note

# COMUNE DI BASTIGLIA

## CENSIMENTO DEGLI EDIFICI DI INTERESSE STORICO

Scheda n.ro

29

Data rilievo

01/05/2013

Rilevatore

SERGIO BRANCOLINI

Località Bastiglia

Toponimo LOGHETTO

Via

Num.

Complesso edilizio

Unità edilizie:

Principali 1

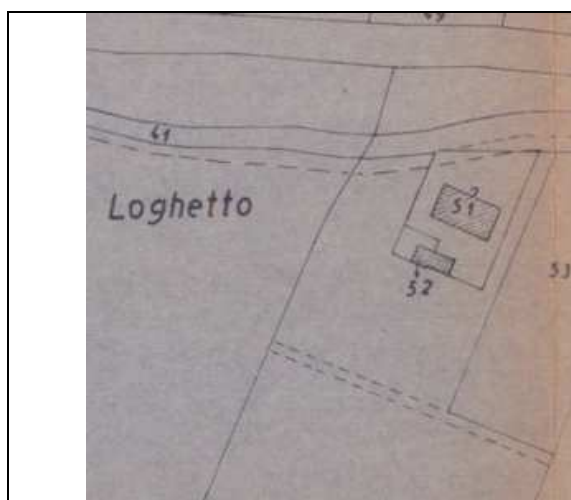
Specialistiche 1

Accessorie 0

Presenza area di pertinenza

Stato conservazione area di pertinenza

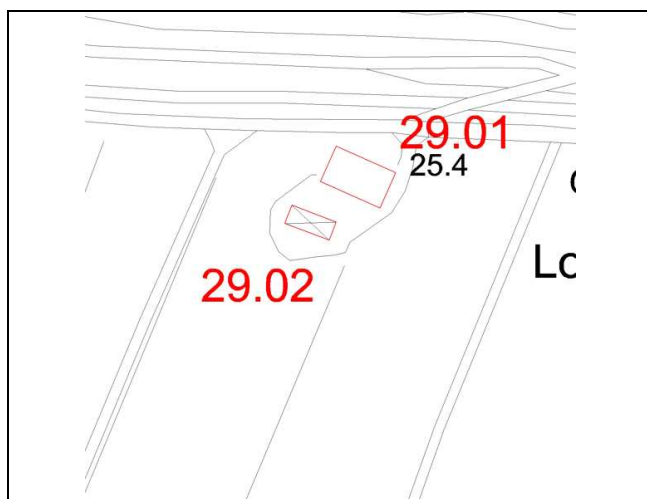
Abbandonata



Estratto Catasto storico - scala 1:2000



Estratto Catasto - scala 1:2000



Estratto CTR - scala 1:2000



Ortofoto

Note

# COMUNE DI BASTIGLIA

## CENSIMENTO DEGLI EDIFICI DI INTERESSE STORICO

|                        |                                      |        |                             |                                     |                                     |
|------------------------|--------------------------------------|--------|-----------------------------|-------------------------------------|-------------------------------------|
| Scheda n.ro            | Edificio n.ro                        | foglio | mappali                     | Interesse storico                   | <input checked="" type="checkbox"/> |
| 29                     | 1                                    | 5      | 51                          | Utilizzato                          | <input type="checkbox"/>            |
| Tipologia              | Edificio residenziali per braccianti |        | Uso attuale                 | RESIDENZA                           |                                     |
| Stato di conservazione | Forte degrado, rudere                |        | Presenza elementi di pregio | <input checked="" type="checkbox"/> |                                     |
| Elementi di pregio     | porta morta                          |        |                             |                                     |                                     |



Note



# COMUNE DI BASTIGLIA

## CENSIMENTO DEGLI EDIFICI DI INTERESSE STORICO

|                        |  |        |                             |                          |                                     |
|------------------------|--|--------|-----------------------------|--------------------------|-------------------------------------|
| Scheda n.ro            | Edificio n.ro                                      | foglio | mappali                     | Interesse storico        | <input checked="" type="checkbox"/> |
| 29                     | 2  | 5      | 52                          | Utilizzato               | <input type="checkbox"/>            |
| Tipologia              | Altro manufatto (proservizio, pozzo, pilastrino, e |        | Uso attuale                 | DEPOSITO POLLAIO         |                                     |
| Stato di conservazione | Cattivo  |        | Presenza elementi di pregio | <input type="checkbox"/> |                                     |
| Elementi di pregio     |  |        |                             |                          |                                     |



Note

# COMUNE DI BASTIGLIA

## CENSIMENTO DEGLI EDIFICI DI INTERESSE STORICO

Scheda n.ro

30

Data rilievo

01/05/2013

Rilevatore

SERGIO BRANCOLINI

Località Bastiglia

Toponimo PALMIERINA

Via

Num.

Complesso edilizio

Unità edilizie:

Principali 0

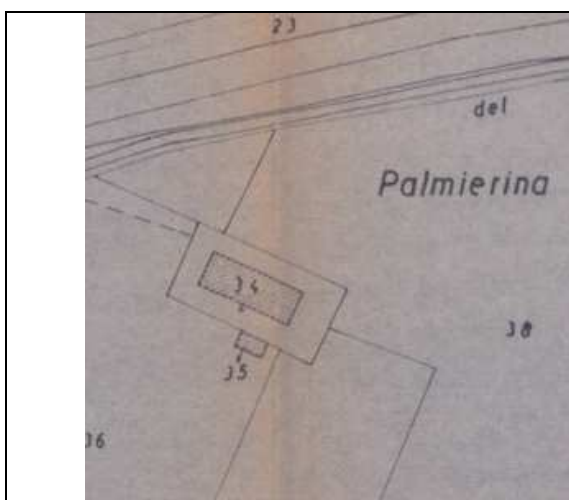
Specialistiche 0

Accessorie 0

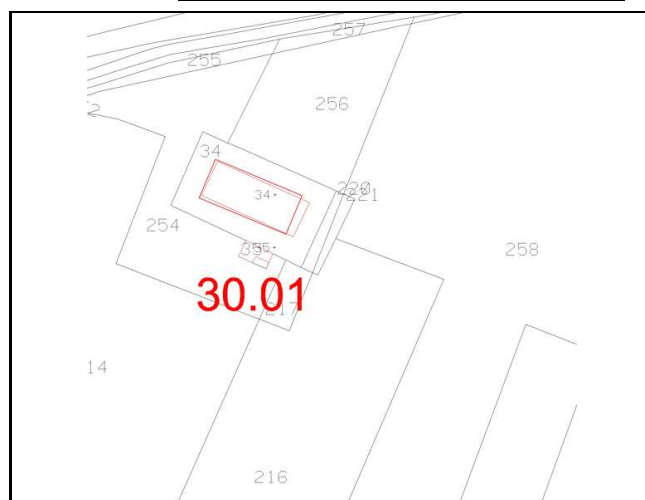
Presenza area di pertinenza

Stato conservazione area di pertinenza

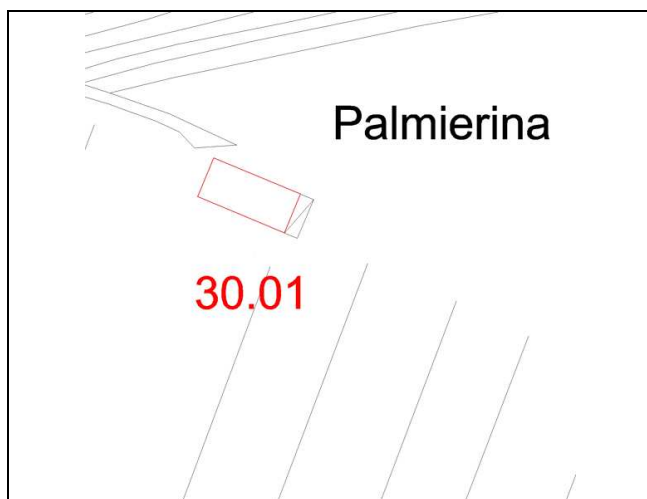
Mediocre



Estratto Catasto storico - scala 1:2000



Estratto Catasto - scala 1:2000



Estratto CTR - scala 1:2000



Ortofoto

Note

# COMUNE DI BASTIGLIA

## CENSIMENTO DEGLI EDIFICI DI INTERESSE STORICO

|                        |                                |        |                             |                                  |                                     |
|------------------------|--------------------------------|--------|-----------------------------|----------------------------------|-------------------------------------|
| Scheda n.ro            | Edificio n.ro                  | foglio | mappali                     | Interesse storico                | <input checked="" type="checkbox"/> |
| 30                     | 1                              | 5      | 34                          | Utilizzato                       | <input type="checkbox"/>            |
| Tipologia              | Casa colonica + stalla/fienile |        | Uso attuale                 | residenza + edificio per servizi |                                     |
| Stato di conservazione | Mediocre                       |        | Presenza elementi di pregio | <input type="checkbox"/>         |                                     |
| Elementi di pregio     |                                |        |                             |                                  |                                     |



Note

# COMUNE DI BASTIGLIA

## CENSIMENTO DEGLI EDIFICI DI INTERESSE STORICO

Scheda n.ro

31

Data rilievo

01/05/2013

Rilevatore

SERGIO BRANCOLINI

Località Bastiglia

Toponimo

Via

Num.

Complesso edilizio

Unità edilizie:

Principali 3

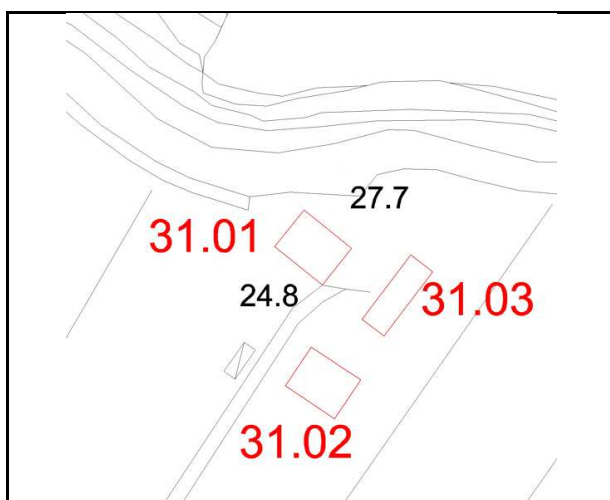
Specialistiche 0

Accessorie 0

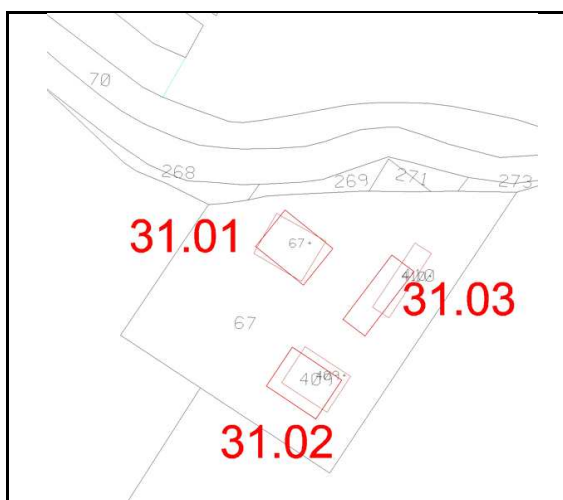
Presenza area di pertinenza

Stato conservazione area di pertinenza

Buono



Estratto CTR - scala 1:2000



Estratto Catasto - scala 1:2000



Ortofoto

Note

lunedì 17 marzo 2014

# COMUNE DI BASTIGLIA

## CENSIMENTO DEGLI EDIFICI DI INTERESSE STORICO

|                                 |                                |                                |                                 |                                     |
|---------------------------------|--------------------------------|--------------------------------|---------------------------------|-------------------------------------|
| Scheda n.ro                     | Edificio n.ro                  | foglio                         | mappali                         | Utilizzato                          |
| <input type="text" value="31"/> | <input type="text" value="1"/> | <input type="text" value="5"/> | <input type="text" value="67"/> | <input checked="" type="checkbox"/> |

Tipologia  Uso attuale

Stato di conservazione  Numero di edifici

Distanza dal territorio urbanizzato

Note



# COMUNE DI BASTIGLIA

## CENSIMENTO DEGLI EDIFICI DI INTERESSE STORICO

|                                 |                                |                                |                                  |                                     |
|---------------------------------|--------------------------------|--------------------------------|----------------------------------|-------------------------------------|
| Scheda n.ro                     | Edificio n.ro                  | foglio                         | mappali                          | Utilizzato                          |
| <input type="text" value="31"/> | <input type="text" value="2"/> | <input type="text" value="5"/> | <input type="text" value="409"/> | <input checked="" type="checkbox"/> |

Tipologia  Uso attuale

Stato di conservazione  Numero di edifici

Distanza dal territorio urbanizzato

Note



# COMUNE DI BASTIGLIA

## CENSIMENTO DEGLI EDIFICI DI INTERESSE STORICO

|                                 |                                |                                |                                  |                                     |
|---------------------------------|--------------------------------|--------------------------------|----------------------------------|-------------------------------------|
| Scheda n.ro                     | Edificio n.ro                  | foglio                         | mappali                          | Utilizzato                          |
| <input type="text" value="31"/> | <input type="text" value="3"/> | <input type="text" value="5"/> | <input type="text" value="410"/> | <input checked="" type="checkbox"/> |

Tipologia  Uso attuale

Stato di conservazione  Numero di edifici

Distanza dal territorio urbanizzato

Note



# COMUNE DI BASTIGLIA

## CENSIMENTO DEGLI EDIFICI DI INTERESSE STORICO

Scheda n.ro

33

Data rilievo

01/05/2013

Rilevatore

SERGIO BRANCOLINI

Località Bastiglia

Toponimo

Via VIA CHIAVICHE

Num.

Complesso edilizio

Unità edilizie:

Principali 3

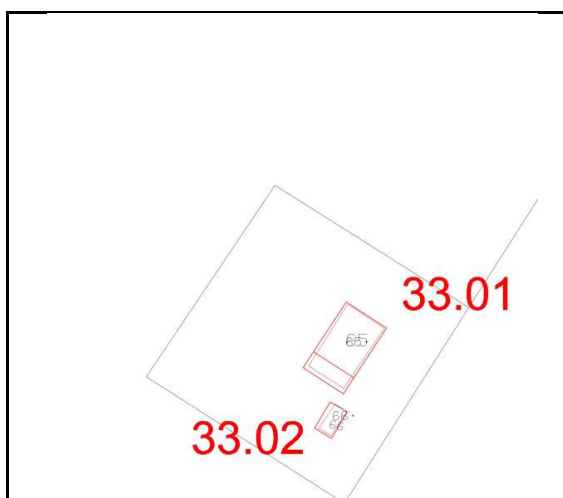
Specialistiche 0

Accessorie 0

Presenza area di pertinenza  Stato conservazione area di pertinenza



Estratto CTR - scala 1:2000



Estratto Catasto - scala 1:2000



Ortofoto

Note

lunedì 17 marzo 2014



# COMUNE DI BASTIGLIA

## CENSIMENTO DEGLI EDIFICI DI INTERESSE STORICO

|                                 |                                |                                |                                 |                          |
|---------------------------------|--------------------------------|--------------------------------|---------------------------------|--------------------------|
| Scheda n.ro                     | Edificio n.ro                  | foglio                         | mappali                         | Utilizzato               |
| <input type="text" value="33"/> | <input type="text" value="1"/> | <input type="text" value="5"/> | <input type="text" value="65"/> | <input type="checkbox"/> |

Tipologia  Uso attuale

Stato di conservazione  Numero di edifici

Distanza dal territorio urbanizzato

Note



# COMUNE DI BASTIGLIA

## CENSIMENTO DEGLI EDIFICI DI INTERESSE STORICO

|                                 |                                |                                |                                 |                                     |
|---------------------------------|--------------------------------|--------------------------------|---------------------------------|-------------------------------------|
| Scheda n.ro                     | Edificio n.ro                  | foglio                         | mappali                         | Utilizzato                          |
| <input type="text" value="33"/> | <input type="text" value="2"/> | <input type="text" value="5"/> | <input type="text" value="66"/> | <input checked="" type="checkbox"/> |

Tipologia  Uso attuale

Stato di conservazione  Numero di edifici

Distanza dal territorio urbanizzato

Note



# COMUNE DI BASTIGLIA

## CENSIMENTO DEGLI EDIFICI DI INTERESSE STORICO

Scheda n.ro

35

Data rilievo

01/05/2013

Rilevatore

SERGIO BRANCOLINI

Località Bastiglia

Toponimo

Via VIA CHIAVICHE

Num.

Complesso edilizio

Unità edilizie:

Principali 1

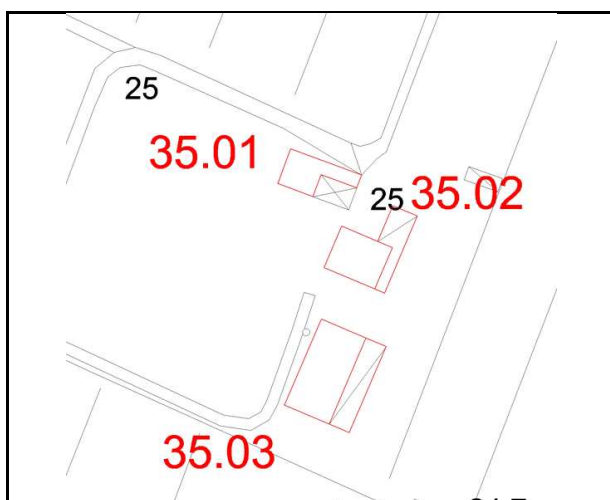
Specialistiche 1

Accessorie 0

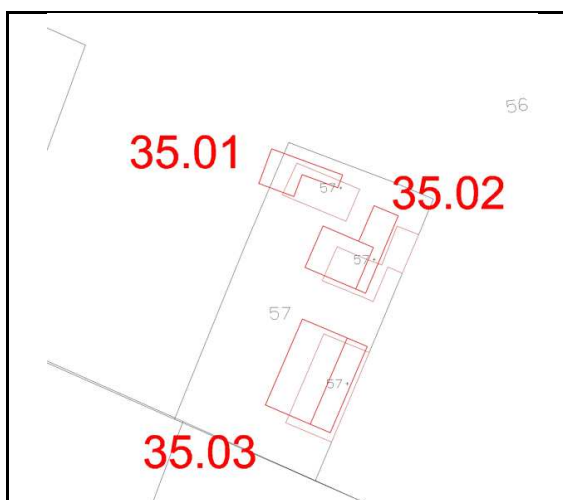
Presenza area di pertinenza

Stato conservazione area di pertinenza

Mediocre



Estratto CTR - scala 1:2000



Estratto Catasto - scala 1:2000



Ortofoto

Note

lunedì 17 marzo 2014

# COMUNE DI BASTIGLIA

## CENSIMENTO DEGLI EDIFICI DI INTERESSE STORICO

|                                 |                                |                                |                                 |                                     |
|---------------------------------|--------------------------------|--------------------------------|---------------------------------|-------------------------------------|
| Scheda n.ro                     | Edificio n.ro                  | foglio                         | mappali                         | Utilizzato                          |
| <input type="text" value="35"/> | <input type="text" value="1"/> | <input type="text" value="5"/> | <input type="text" value="57"/> | <input checked="" type="checkbox"/> |

Tipologia  Uso attuale

Stato di conservazione  Numero di edifici

Distanza dal territorio urbanizzato

Note



# COMUNE DI BASTIGLIA

## CENSIMENTO DEGLI EDIFICI DI INTERESSE STORICO

|                                 |                                |                                |                                 |                                     |
|---------------------------------|--------------------------------|--------------------------------|---------------------------------|-------------------------------------|
| Scheda n.ro                     | Edificio n.ro                  | foglio                         | mappali                         | Utilizzato                          |
| <input type="text" value="35"/> | <input type="text" value="2"/> | <input type="text" value="5"/> | <input type="text" value="57"/> | <input checked="" type="checkbox"/> |

Tipologia  Uso attuale

Stato di conservazione  Numero di edifici

Distanza dal territorio urbanizzato

Note



# COMUNE DI BASTIGLIA

## CENSIMENTO DEGLI EDIFICI DI INTERESSE STORICO

Scheda n.ro

36

Data rilievo

01/05/2013

Rilevatore

SERGIO BRANCOLINI

Località Bastiglia

Toponimo

Via VIA CHIAVICHE

Num.

Complesso edilizio

Unità edilizie:

Principali 2

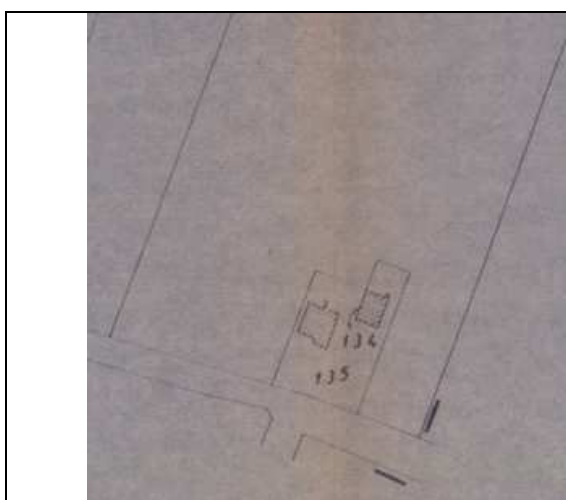
Specialistiche 1

Accessorie 0

Presenza area di pertinenza

Stato conservazione area di pertinenza

Abbandonata



Estratto Catasto storico - scala 1:2000



Estratto Catasto - scala 1:2000



Estratto CTR - scala 1:2000



Ortofoto

Note

# COMUNE DI BASTIGLIA

## CENSIMENTO DEGLI EDIFICI DI INTERESSE STORICO

|                        |  |        |                             |                                     |                                     |
|------------------------|--|--------|-----------------------------|-------------------------------------|-------------------------------------|
| Scheda n.ro            | Edificio n.ro                                      | foglio | mappali                     | Interesse storico                   | <input checked="" type="checkbox"/> |
| 36                     | 3  | 5      | 134                         | Utilizzato                          | <input type="checkbox"/>            |
| Tipologia              | Altro manufatto (proservizio, pozzo, pilastrino, e |        | Uso attuale                 | POLLAIO                             |                                     |
| Stato di conservazione | Forte degrado, rudere                              |        | Presenza elementi di pregio | <input checked="" type="checkbox"/> |                                     |
| Elementi di pregio     | ARCO A SESTO RIBASSATO + GRIGLIATO                 |        |                             |                                     |                                     |



Note

# COMUNE DI BASTIGLIA

## CENSIMENTO DEGLI EDIFICI DI INTERESSE STORICO

Scheda n.ro

38

Data rilievo

01/05/2013

Rilevatore

SERGIO BRANCOLINI

Località Bastiglia

Toponimo LA SEIDENARI

Via VIA CHIAVICHE

Num.

Complesso edilizio

Unità edilizie:

Principali 1

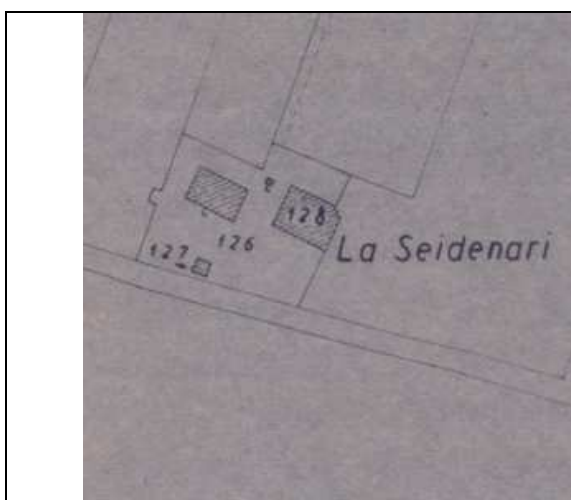
Specialistiche 1

Accessorie 0

Presenza area di pertinenza

Stato conservazione area di pertinenza

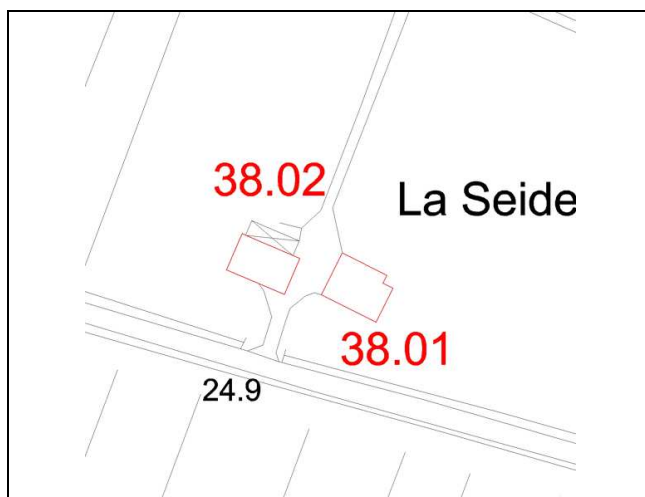
Mediocre



Estratto Catasto storico - scala 1:2000



Estratto Catasto - scala 1:2000



Estratto CTR - scala 1:2000



Ortofoto

Note



# COMUNE DI BASTIGLIA

## CENSIMENTO DEGLI EDIFICI DI INTERESSE STORICO

|                        |                                |        |                             |                                     |                                     |
|------------------------|--------------------------------|--------|-----------------------------|-------------------------------------|-------------------------------------|
| Scheda n.ro            | Edificio n.ro                  | foglio | mappali                     | Interesse storico                   | <input checked="" type="checkbox"/> |
| 38                     | 1                              | 5      | 128                         | Utilizzato                          | <input type="checkbox"/>            |
| Tipologia              | Casa colonica + stalla/fienile |        | Uso attuale                 | STALLA FIENILE POLLAIO              |                                     |
| Stato di conservazione | Forte degrado, rudere          |        | Presenza elementi di pregio | <input checked="" type="checkbox"/> |                                     |
| Elementi di pregio     | PORTA MORTA                    |        |                             |                                     |                                     |



Note

# COMUNE DI BASTIGLIA

## CENSIMENTO DEGLI EDIFICI DI INTERESSE STORICO

Scheda n.ro

39

Data rilievo

01/05/2013

Rilevatore

SERGIO BRANCOLINI

Località Bastiglia

Toponimo

Via VIA CHIAVICHE

Num. 3

Complesso edilizio

Unità edilizie:

Principali 1

Specialistiche 0

Accessorie 1

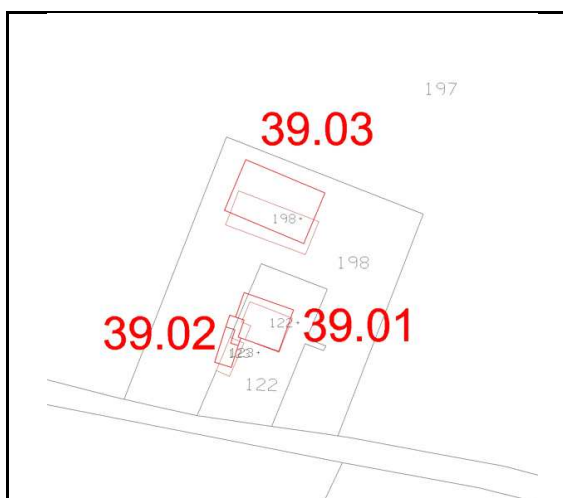
Presenza area di pertinenza

Stato conservazione area di pertinenza

Mediocre



Estratto CTR - scala 1:2000



Estratto Catasto - scala 1:2000



Ortofoto

Note

lunedì 17 marzo 2014

# COMUNE DI BASTIGLIA

## CENSIMENTO DEGLI EDIFICI DI INTERESSE STORICO

|                                 |                                |                                |                                  |                                     |
|---------------------------------|--------------------------------|--------------------------------|----------------------------------|-------------------------------------|
| Scheda n.ro                     | Edificio n.ro                  | foglio                         | mappali                          | Utilizzato                          |
| <input type="text" value="39"/> | <input type="text" value="1"/> | <input type="text" value="5"/> | <input type="text" value="122"/> | <input checked="" type="checkbox"/> |

Tipologia  Uso attuale

Stato di conservazione  Numero di edifici

Distanza dal territorio urbanizzato

Note



# COMUNE DI BASTIGLIA

## CENSIMENTO DEGLI EDIFICI DI INTERESSE STORICO

|                                 |                                |                                |                                  |                                     |
|---------------------------------|--------------------------------|--------------------------------|----------------------------------|-------------------------------------|
| Scheda n.ro                     | Edificio n.ro                  | foglio                         | mappali                          | Utilizzato                          |
| <input type="text" value="39"/> | <input type="text" value="2"/> | <input type="text" value="5"/> | <input type="text" value="123"/> | <input checked="" type="checkbox"/> |

Tipologia  Uso attuale

Stato di conservazione  Numero di edifici

Distanza dal territorio urbanizzato

Note





# COMUNE DI BASTIGLIA

## CENSIMENTO DEGLI EDIFICI DI INTERESSE STORICO

Scheda n.ro

40

Data rilievo

01/05/2013

Rilevatore

SERGIO BRANCOLINI

Località Bastiglia

Toponimo

Via VIA STAZIONE

Num.

Complesso edilizio

Unità edilizie:

Principali 0

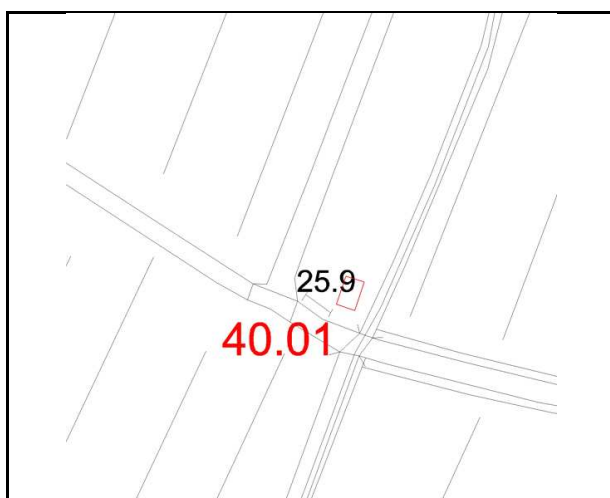
Specialistiche 0

Accessorie 0

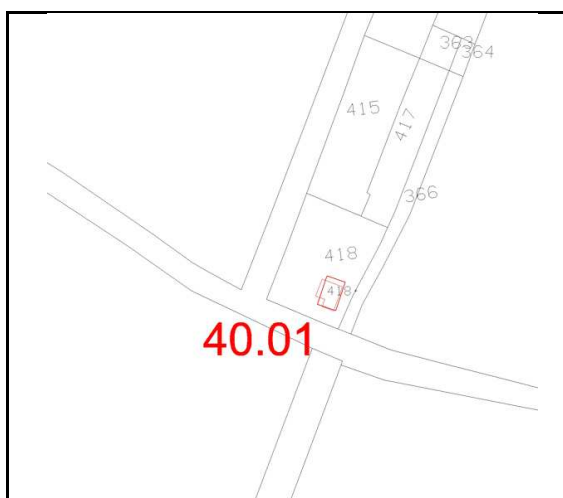
Presenza area di pertinenza

Stato conservazione area di pertinenza

Mediocre



Estratto CTR - scala 1:2000



Estratto Catasto - scala 1:2000



Ortofoto

Note

lunedì 17 marzo 2014

# COMUNE DI BASTIGLIA

## CENSIMENTO DEGLI EDIFICI DI INTERESSE STORICO

|             |               |        |         |                                     |
|-------------|---------------|--------|---------|-------------------------------------|
| Scheda n.ro | Edificio n.ro | foglio | mappali | Utilizzato                          |
| 40          | 1             | 5      | 418     | <input checked="" type="checkbox"/> |

Tipologia  Uso attuale

Stato di conservazione  Numero di edifici

Distanza dal territorio urbanizzato

Note



# COMUNE DI BASTIGLIA

## CENSIMENTO DEGLI EDIFICI DI INTERESSE STORICO

Scheda n.ro

41

Data rilievo

01/05/2013

Rilevatore

SERGIO BRANCOLINI

Località Bastiglia

Toponimo

Via VIA STAZIONE

Num.

Complesso edilizio

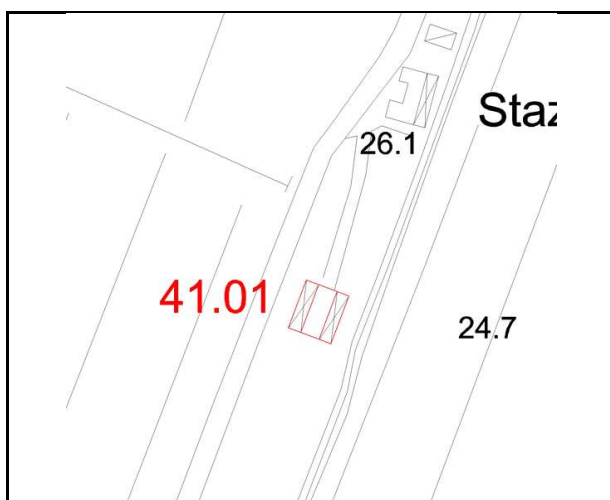
Unità edilizie:

Principali 0

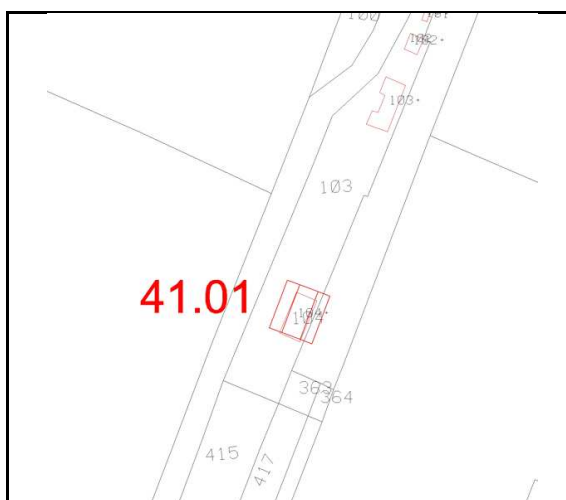
Specialistiche 0

Accessorie 0

Presenza area di pertinenza  Stato conservazione area di pertinenza



Estratto CTR - scala 1:2000



Estratto Catasto - scala 1:2000



Ortofoto

Note

lunedì 17 marzo 2014



# COMUNE DI BASTIGLIA

## CENSIMENTO DEGLI EDIFICI DI INTERESSE STORICO

|             |               |        |         |                                     |
|-------------|---------------|--------|---------|-------------------------------------|
| Scheda n.ro | Edificio n.ro | foglio | mappali | Utilizzato                          |
| 41          | 1             | 5      | 104     | <input checked="" type="checkbox"/> |

Tipologia Edificio per servizi      Uso attuale MAGAZZINO COMUNALE

Stato di conservazione Buono      Numero di edifici 0

Distanza dal territorio urbanizzato

Note RISTRUTTURATA



# COMUNE DI BASTIGLIA

## CENSIMENTO DEGLI EDIFICI DI INTERESSE STORICO

Scheda n.ro

42

Data rilievo

01/05/2013

Rilevatore

SERGIO BRANCOLINI

Località Bastiglia

Toponimo STAZIONE

Via STAZIONE

Num.

Complesso edilizio

Unità edilizie:

Principali 0

Specialistiche 0

Accessorie 0

Presenza area di pertinenza

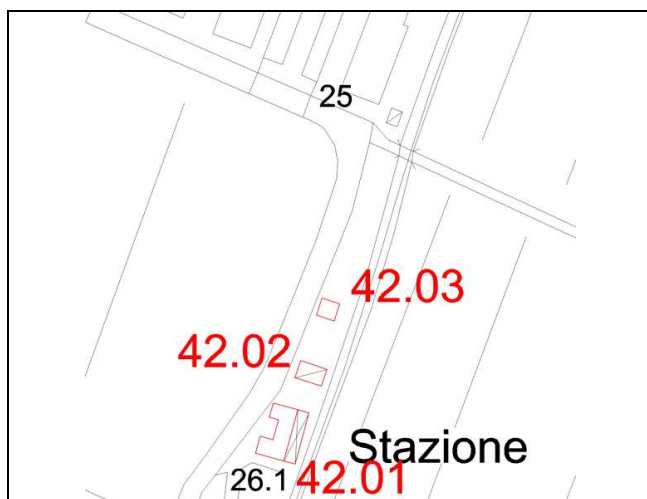
Stato conservazione area di pertinenza



Estratto Catasto storico - scala 1:2000



Estratto Catasto - scala 1:2000



Estratto CTR - scala 1:2000



Ortofoto

Note

# COMUNE DI BASTIGLIA

## CENSIMENTO DEGLI EDIFICI DI INTERESSE STORICO

Scheda n.ro

42

Edificio n.ro

1

foglio

5

mappali

103

Interesse storico

Utilizzato

Tipologia Edificio per servizi

Uso attuale STAZIONE FERROVIARIA

Stato di conservazione Forte degrado, rudere

Presenza elementi di pregio

Elementi di pregio ARCO A TUTTO SESTO NEL PORTONE CENTRALE, PORTICO CON GRONDA DECORATA



Note

# COMUNE DI BASTIGLIA

## CENSIMENTO DEGLI EDIFICI DI INTERESSE STORICO

|                        |                      |        |                             |                                     |                                     |
|------------------------|----------------------|--------|-----------------------------|-------------------------------------|-------------------------------------|
| Scheda n.ro            | Edificio n.ro        | foglio | mappali                     | Interesse storico                   | <input checked="" type="checkbox"/> |
| 42                     | 2                    | 5      | 102                         | Utilizzato                          | <input type="checkbox"/>            |
| Tipologia              | Edificio per servizi |        | Uso attuale                 | DEPOSITO FERROVIARIO                |                                     |
| Stato di conservazione | Cattivo              |        | Presenza elementi di pregio | <input checked="" type="checkbox"/> |                                     |
| Elementi di pregio     | LESENE E CORNICIONE  |        |                             |                                     |                                     |



Note

# COMUNE DI BASTIGLIA

## CENSIMENTO DEGLI EDIFICI NON STORICI IN TERRITORIO RURALE

|                                 |                                |                                |                                  |                          |
|---------------------------------|--------------------------------|--------------------------------|----------------------------------|--------------------------|
| Scheda n.ro                     | Edificio n.ro                  | foglio                         | mappali                          | Utilizzato               |
| <input type="text" value="42"/> | <input type="text" value="3"/> | <input type="text" value="5"/> | <input type="text" value="101"/> | <input type="checkbox"/> |

Tipologia  Uso attuale

Stato di conservazione  Numero di edifici

Distanza dal territorio urbanizzato

Note



# COMUNE DI BASTIGLIA

## CENSIMENTO DEGLI EDIFICI DI INTERESSE STORICO

Scheda n.ro

43

Data rilievo

01/05/2013

Rilevatore

SERGIO BRANCOLINI

Località Bastiglia

Toponimo

Via STAZIONE

Num.

Complesso edilizio

Unità edilizie:

Principali 0

Specialistiche 0

Accessorie 0

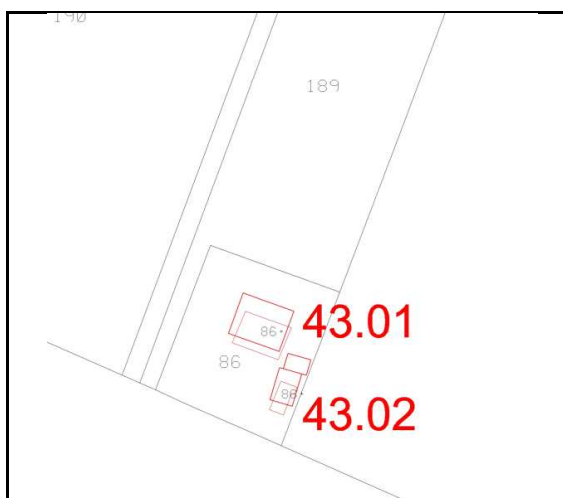
Presenza area di pertinenza

Stato conservazione area di pertinenza

Buono



Estratto CTR - scala 1:2000



Estratto Catasto - scala 1:2000



Ortofoto

Note

lunedì 17 marzo 2014

# COMUNE DI BASTIGLIA

## CENSIMENTO DEGLI EDIFICI DI INTERESSE STORICO

|             |               |        |         |                                     |
|-------------|---------------|--------|---------|-------------------------------------|
| Scheda n.ro | Edificio n.ro | foglio | mappali | Utilizzato                          |
| 43          | 1             | 5      | 86      | <input checked="" type="checkbox"/> |

Tipologia  Uso attuale

Stato di conservazione  Numero di edifici

Distanza dal territorio urbanizzato

Note



# COMUNE DI BASTIGLIA

## CENSIMENTO DEGLI EDIFICI DI INTERESSE STORICO

Scheda n.ro

44

Data rilievo

01/05/2013

Rilevatore

SERGIO BRANCOLINI

Località Bastiglia

Toponimo RANGONI

Via SS12 ABETONE BRENNERO

Num.

Complesso edilizio

Unità edilizie:

Principali 1

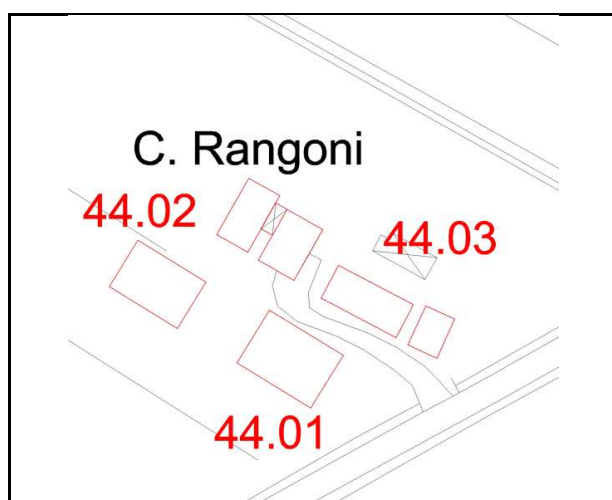
Specialistiche 1

Accessorie 1

Presenza area di pertinenza

Stato conservazione area di pertinenza

Buono



Estratto CTR - scala 1:2000



Estratto Catasto - scala 1:2000



Ortofoto

Note

lunedì 17 marzo 2014



# COMUNE DI BASTIGLIA

## CENSIMENTO DEGLI EDIFICI DI INTERESSE STORICO

|             |               |        |         |                                     |
|-------------|---------------|--------|---------|-------------------------------------|
| Scheda n.ro | Edificio n.ro | foglio | mappali | Utilizzato                          |
| 44          | 1             | 6      | 22      | <input checked="" type="checkbox"/> |

Tipologia  Uso attuale RISTORANTE

Stato di conservazione Buono Numero di edifici 0

Distanza dal territorio urbanizzato

Note RISTRUTTURATO



# COMUNE DI BASTIGLIA

## CENSIMENTO DEGLI EDIFICI DI INTERESSE STORICO

|                                 |                                |                                |                                  |                                     |
|---------------------------------|--------------------------------|--------------------------------|----------------------------------|-------------------------------------|
| Scheda n.ro                     | Edificio n.ro                  | foglio                         | mappali                          | Utilizzato                          |
| <input type="text" value="44"/> | <input type="text" value="3"/> | <input type="text" value="6"/> | <input type="text" value="126"/> | <input checked="" type="checkbox"/> |

Tipologia  Uso attuale

Stato di conservazione  Numero di edifici

Distanza dal territorio urbanizzato

Note



# COMUNE DI BASTIGLIA

## CENSIMENTO DEGLI EDIFICI DI INTERESSE STORICO

Scheda n.ro

45

Data rilievo

01/05/2013

Rilevatore

SERGIO BRANCOLINI

Località Bastiglia

Toponimo PODERE RANGONI

Via SS 12 ABETONE BRENNERO

Num.

Complesso edilizio

Unità edilizie:

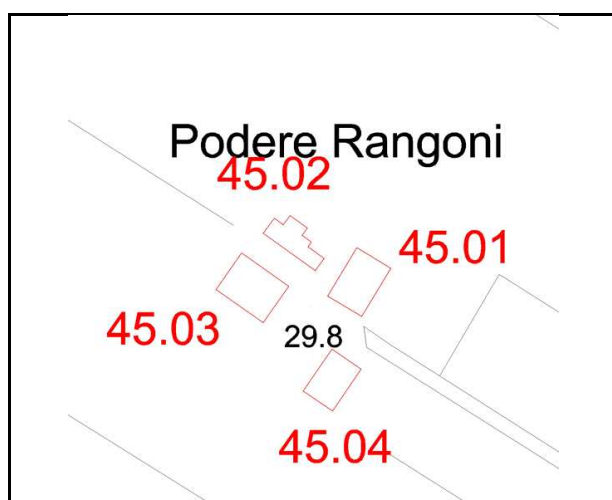
Principali

Specialistiche

Accessorie

Presenza area di pertinenza

Stato conservazione area di pertinenza



Estratto CTR - scala 1:2000



Estratto Catasto - scala 1:2000



Ortofoto

Note

lunedì 17 marzo 2014

# COMUNE DI BASTIGLIA

## CENSIMENTO DEGLI EDIFICI DI INTERESSE STORICO

|                                 |                                |                                |                                 |                                     |
|---------------------------------|--------------------------------|--------------------------------|---------------------------------|-------------------------------------|
| Scheda n.ro                     | Edificio n.ro                  | foglio                         | mappali                         | Utilizzato                          |
| <input type="text" value="45"/> | <input type="text" value="1"/> | <input type="text" value="6"/> | <input type="text" value="11"/> | <input checked="" type="checkbox"/> |

Tipologia  Uso attuale

Stato di conservazione  Numero di edifici

Distanza dal territorio urbanizzato

Note



# COMUNE DI BASTIGLIA

## CENSIMENTO DEGLI EDIFICI DI INTERESSE STORICO

|             |               |        |         |                                     |
|-------------|---------------|--------|---------|-------------------------------------|
| Scheda n.ro | Edificio n.ro | foglio | mappali | Utilizzato                          |
| 45          | 2             | 6      | 9       | <input checked="" type="checkbox"/> |

Tipologia  Uso attuale

Stato di conservazione  Numero di edifici

Distanza dal territorio urbanizzato

Note



# COMUNE DI BASTIGLIA

## CENSIMENTO DEGLI EDIFICI DI INTERESSE STORICO

|                                 |                                |                                |                                 |                                     |
|---------------------------------|--------------------------------|--------------------------------|---------------------------------|-------------------------------------|
| Scheda n.ro                     | Edificio n.ro                  | foglio                         | mappali                         | Utilizzato                          |
| <input type="text" value="45"/> | <input type="text" value="3"/> | <input type="text" value="6"/> | <input type="text" value="10"/> | <input checked="" type="checkbox"/> |

Tipologia  Uso attuale

Stato di conservazione  Numero di edifici

Distanza dal territorio urbanizzato

Note



# COMUNE DI BASTIGLIA

## CENSIMENTO DEGLI EDIFICI DI INTERESSE STORICO

|                                 |                                |                                |                                 |                                     |
|---------------------------------|--------------------------------|--------------------------------|---------------------------------|-------------------------------------|
| Scheda n.ro                     | Edificio n.ro                  | foglio                         | mappali                         | Utilizzato                          |
| <input type="text" value="45"/> | <input type="text" value="4"/> | <input type="text" value="6"/> | <input type="text" value="12"/> | <input checked="" type="checkbox"/> |

Tipologia  Uso attuale

Stato di conservazione  Numero di edifici

Distanza dal territorio urbanizzato

Note







# COMUNE DI BASTIGLIA

## CENSIMENTO DEGLI EDIFICI DI INTERESSE STORICO

|                                 |                                |                                |                                 |                                     |
|---------------------------------|--------------------------------|--------------------------------|---------------------------------|-------------------------------------|
| Scheda n.ro                     | Edificio n.ro                  | foglio                         | mappali                         | Utilizzato                          |
| <input type="text" value="46"/> | <input type="text" value="2"/> | <input type="text" value="6"/> | <input type="text" value="47"/> | <input checked="" type="checkbox"/> |

Tipologia  Uso attuale

Stato di conservazione  Numero di edifici

Distanza dal territorio urbanizzato

Note



# COMUNE DI BASTIGLIA

## CENSIMENTO DEGLI EDIFICI DI INTERESSE STORICO

Scheda n.ro

48

Data rilievo

01/05/2013

Rilevatore

SERGIO BRANCOLINI

Località Bastiglia

Toponimo

Via SS 12 ABETONE BRENNERO

Num. 58

Complesso edilizio

Unità edilizie:

Principali 1

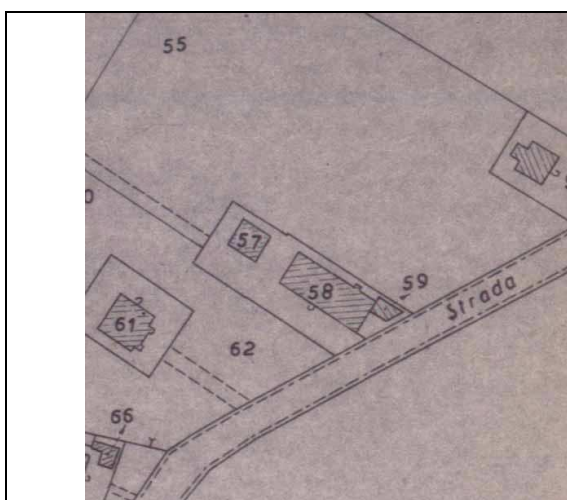
Specialistiche 2

Accessorie 0

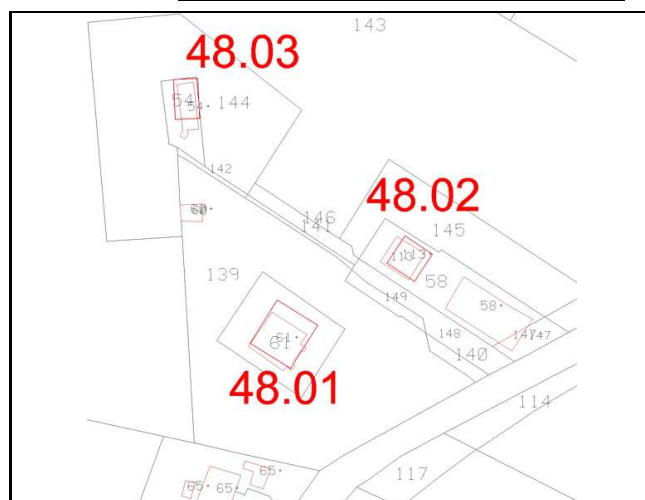
Presenza area di pertinenza

Stato conservazione area di pertinenza

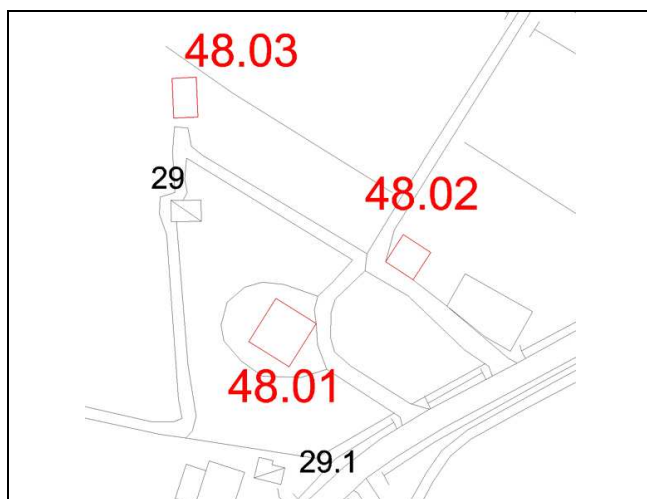
Mediocre



Estratto Catasto storico - scala 1:2000



Estratto Catasto - scala 1:2000



Estratto CTR - scala 1:2000



Ortofoto

Note

# COMUNE DI BASTIGLIA

## CENSIMENTO DEGLI EDIFICI DI INTERESSE STORICO

|                        |  |        |                             |                          |                                     |
|------------------------|--|--------|-----------------------------|--------------------------|-------------------------------------|
| Scheda n.ro            | Edificio n.ro                            | foglio | mappali                     | Interesse storico        | <input checked="" type="checkbox"/> |
| 48                     | 1  | 6      | 61                          | Utilizzato               | <input checked="" type="checkbox"/> |
| Tipologia              | Palazzo, Villa                           |        | Uso attuale                 | RESIDENZA                |                                     |
| Stato di conservazione | Mediocre                                 |        | Presenza elementi di pregio | <input type="checkbox"/> |                                     |
| Elementi di pregio     | BASAMENTO, CORNICIONE E CORNICI FINESTRE |        |                             |                          |                                     |



Note

# COMUNE DI BASTIGLIA

## CENSIMENTO DEGLI EDIFICI DI INTERESSE STORICO

|                        |  |        |                             |                                     |                                     |
|------------------------|--|--------|-----------------------------|-------------------------------------|-------------------------------------|
| Scheda n.ro            | Edificio n.ro                              | foglio | mappali                     | Interesse storico                   | <input checked="" type="checkbox"/> |
| 48                     | 2  | 6      | 113                         | Utilizzato                          | <input type="checkbox"/>            |
| Tipologia              | Stalla, Fienile, Stalla/fienile            |        | Uso attuale                 | STALLA FIENILE                      |                                     |
| Stato di conservazione | Buono                                      |        | Presenza elementi di pregio | <input checked="" type="checkbox"/> |                                     |
| Elementi di pregio     | ARCO A TRE CENTRI, ARCHI A SESTO RIBASSATO |        |                             |                                     |                                     |



Note

# COMUNE DI BASTIGLIA

## CENSIMENTO DEGLI EDIFICI DI INTERESSE STORICO

Scheda n.ro

49

Data rilievo

01/05/2013

Rilevatore

SERGIO BRANCOLINI

Località Bastiglia

Toponimo

Via SS 12 ABETONE BRENNERO

Num. 62

Complesso edilizio

Unità edilizie:

Principali 0

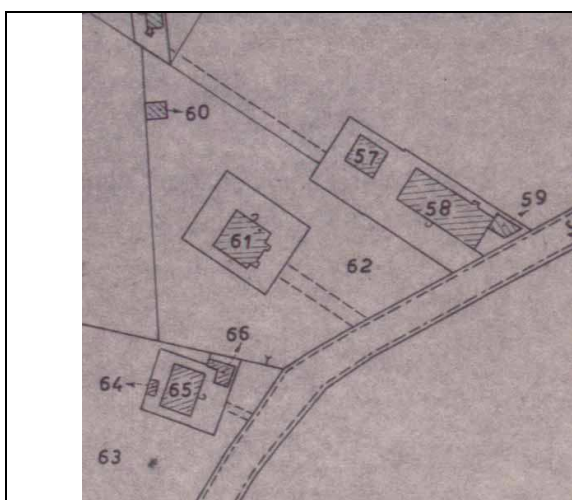
Specialistiche 0

Accessorie 0

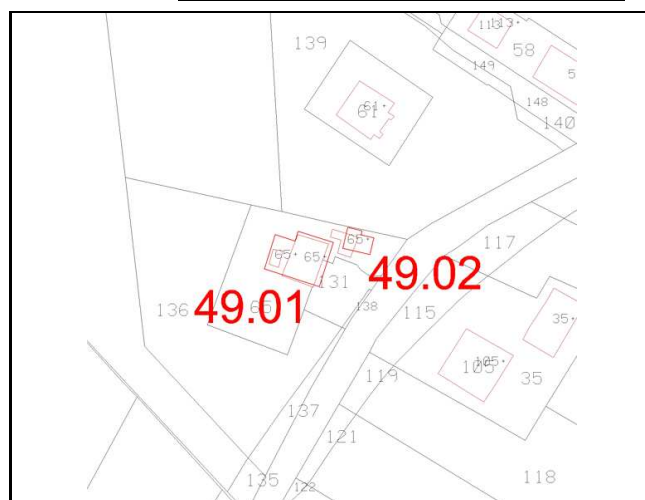
Presenza area di pertinenza

Stato conservazione area di pertinenza

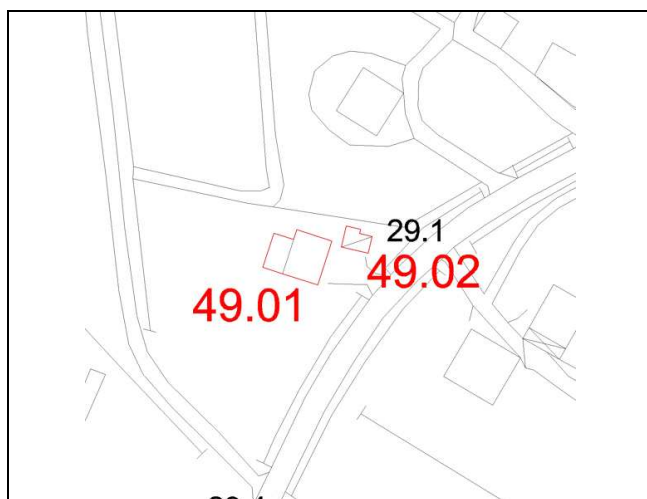
Mediocre



Estratto Catasto storico - scala 1:2000



Estratto Catasto - scala 1:2000



Estratto CTR - scala 1:2000



Ortofoto

Note

giovedì 13 marzo 2014

# COMUNE DI BASTIGLIA

## CENSIMENTO DEGLI EDIFICI DI INTERESSE STORICO

|             |               |        |         |                                     |
|-------------|---------------|--------|---------|-------------------------------------|
| Scheda n.ro | Edificio n.ro | foglio | mappali | Utilizzato                          |
| 49          | 1             | 6      | 65      | <input checked="" type="checkbox"/> |

Tipologia Edificio residenziali per braccianti      Uso attuale RESIDENZA

Stato di conservazione Buono      Numero di edifici 0

Distanza dal territorio urbanizzato

Note RISTRUTTURATO



# COMUNE DI BASTIGLIA

## CENSIMENTO DEGLI EDIFICI DI INTERESSE STORICO

|                        |  |        |                             |                          |                                     |
|------------------------|--|--------|-----------------------------|--------------------------|-------------------------------------|
| Scheda n.ro            | Edificio n.ro                                      | foglio | mappali                     | Interesse storico        | <input checked="" type="checkbox"/> |
| 49                     | 2  | 6      | 65                          | Utilizzato               | <input checked="" type="checkbox"/> |
| Tipologia              | Altro manufatto (proservizio, pozzo, pilastrino, e |        | Uso attuale                 | DEPOSITO                 |                                     |
| Stato di conservazione | Cattivo  |        | Presenza elementi di pregio | <input type="checkbox"/> |                                     |
| Elementi di pregio     |  |        |                             |                          |                                     |



Note

# COMUNE DI BASTIGLIA

## CENSIMENTO DEGLI EDIFICI DI INTERESSE STORICO

Scheda n.ro

51

Data rilievo

01/05/2013

Rilevatore

SERGIO BRANCOLINI

Località Bastiglia

Toponimo TENIMENTO RICCI

Via SS 12 ABETONE BRENNERO

Num.

Complesso edilizio

Unità edilizie:

Principali 1

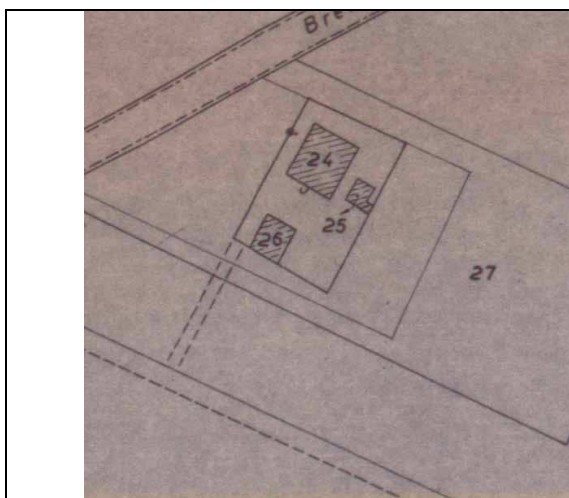
Specialistiche 1

Accessorie 1

Presenza area di pertinenza

Stato conservazione area di pertinenza

Mediocre



Estratto Catasto storico - scala 1:2000



Estratto Catasto - scala 1:2000



Estratto CTR - scala 1:2000



Ortofoto

Note



# COMUNE DI BASTIGLIA

## CENSIMENTO DEGLI EDIFICI DI INTERESSE STORICO

|                        |                                 |        |                             |                          |                                     |
|------------------------|---------------------------------|--------|-----------------------------|--------------------------|-------------------------------------|
| Scheda n.ro            | Edificio n.ro                   | foglio | mappali                     | Interesse storico        | <input checked="" type="checkbox"/> |
| 51                     | 1                               | 6      | 24                          | Utilizzato               | <input type="checkbox"/>            |
| Tipologia              | Stalla, Fienile, Stalla/fienile |        | Uso attuale                 | STALLA FIENILE           |                                     |
| Stato di conservazione | Mediocre                        |        | Presenza elementi di pregio | <input type="checkbox"/> |                                     |
| Elementi di pregio     |                                 |        |                             |                          |                                     |



Note

# COMUNE DI BASTIGLIA

## CENSIMENTO DEGLI EDIFICI DI INTERESSE STORICO

|             |               |        |         |                                     |
|-------------|---------------|--------|---------|-------------------------------------|
| Scheda n.ro | Edificio n.ro | foglio | mappali | Utilizzato                          |
| 51          | 2             | 6      | 26      | <input checked="" type="checkbox"/> |

Tipologia  Uso attuale

Stato di conservazione  Numero di edifici

Distanza dal territorio urbanizzato

Note



# COMUNE DI BASTIGLIA

## CENSIMENTO DEGLI EDIFICI DI INTERESSE STORICO

Scheda n.ro

52

Data rilievo

01/05/2013

Rilevatore

SERGIO BRANCOLINI

Località Bastiglia

Toponimo C. SASSI

Via

Num.

Complesso edilizio

Unità edilizie:

Principali 0

Specialistiche 0

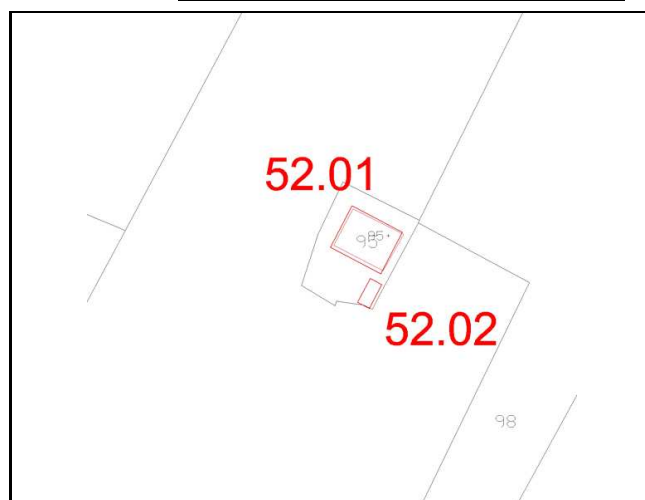
Accessorie 0

Presenza area di pertinenza

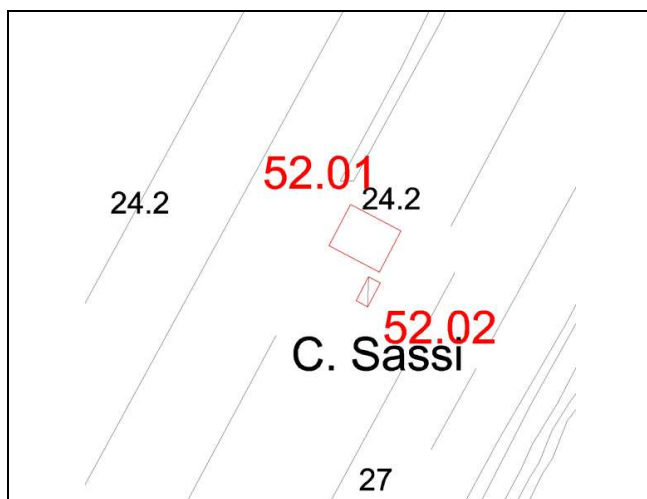
Stato conservazione area di pertinenza



Estratto Catasto storico - scala 1:2000



Estratto Catasto - scala 1:2000



Estratto CTR - scala 1:2000



Ortofoto

Note

# COMUNE DI BASTIGLIA

## CENSIMENTO DEGLI EDIFICI DI INTERESSE STORICO

Scheda n.ro

52

Edificio n.ro

1

foglio

8

mappali

98

Interesse storico



Utilizzato



Tipologia

Casa colonica + stalla/fienile

Uso attuale

RESIDENZA + STALLA FIENILE

Stato di conservazione

Cattivo

Presenza elementi di pregio



Elementi di pregio

ARCO A TRE CENTRI



Note

# COMUNE DI BASTIGLIA

## CENSIMENTO DEGLI EDIFICI DI INTERESSE STORICO

|             |               |        |                |                          |
|-------------|---------------|--------|----------------|--------------------------|
| Scheda n.ro | Edificio n.ro | foglio | mappali        | Utilizzato               |
| 52          | 2             | 8      | NN PRES (96 C) | <input type="checkbox"/> |

Tipologia  Uso attuale

Stato di conservazione  Numero di edifici

Distanza dal territorio urbanizzato

Note



# COMUNE DI BASTIGLIA

## CENSIMENTO DEGLI EDIFICI DI INTERESSE STORICO

Scheda n.ro

53

Data rilievo

01/05/2013

Rilevatore

SERGIO BRANCOLINI

Località Bastiglia

Toponimo

Via CHIAVICHE

Num.

Complesso edilizio

Unità edilizie:

Principali 1

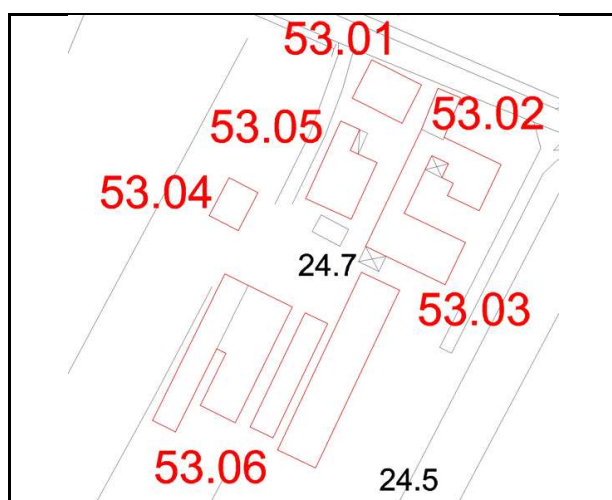
Specialistiche 2

Accessorie 0

Presenza area di pertinenza

Stato conservazione area di pertinenza

Abbandonata



Estratto CTR - scala 1:2000



Estratto Catasto - scala 1:2000



Ortofoto

Note

lunedì 17 marzo 2014

# COMUNE DI BASTIGLIA

## CENSIMENTO DEGLI EDIFICI DI INTERESSE STORICO

|             |               |        |         |                          |
|-------------|---------------|--------|---------|--------------------------|
| Scheda n.ro | Edificio n.ro | foglio | mappali | Utilizzato               |
| 53          | 1             | 8      | 87      | <input type="checkbox"/> |

Tipologia  Uso attuale

Stato di conservazione  Numero di edifici

Distanza dal territorio urbanizzato

Note



# COMUNE DI BASTIGLIA

## CENSIMENTO DEGLI EDIFICI DI INTERESSE STORICO

|             |               |        |         |                          |
|-------------|---------------|--------|---------|--------------------------|
| Scheda n.ro | Edificio n.ro | foglio | mappali | Utilizzato               |
| 53          | 2             | 8      | 86      | <input type="checkbox"/> |

Tipologia Edificio residenziali per braccianti      Uso attuale RESIDENZA

Stato di conservazione Forte degrado, rudere      Numero di edifici 0

Distanza dal territorio urbanizzato

Note





# COMUNE DI BASTIGLIA

## CENSIMENTO DEGLI EDIFICI DI INTERESSE STORICO

|             |               |        |         |                          |
|-------------|---------------|--------|---------|--------------------------|
| Scheda n.ro | Edificio n.ro | foglio | mappali | Utilizzato               |
| 53          | 3             | 8      | 87      | <input type="checkbox"/> |

Tipologia  Uso attuale

Stato di conservazione  Numero di edifici

Distanza dal territorio urbanizzato

Note



# COMUNE DI BASTIGLIA

## CENSIMENTO DEGLI EDIFICI DI INTERESSE STORICO

Scheda n.ro

54

Data rilievo

01/05/2013

Rilevatore

SERGIO BRANCOLINI

Località Bastiglia

Toponimo FONDO CHIAVICHE

Via

Num.

Complesso edilizio

Unità edilizie:

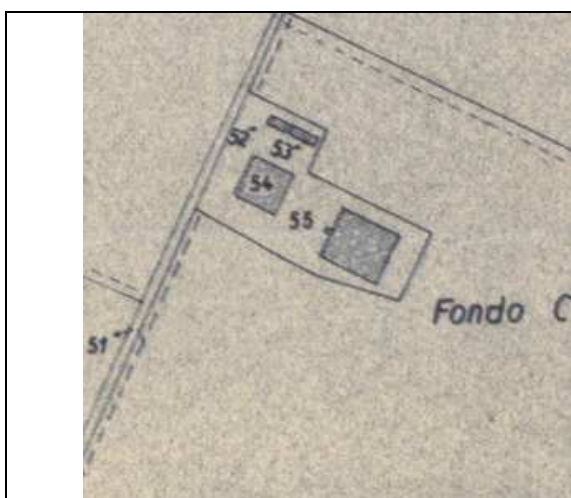
Principali 2

Specialistiche 1

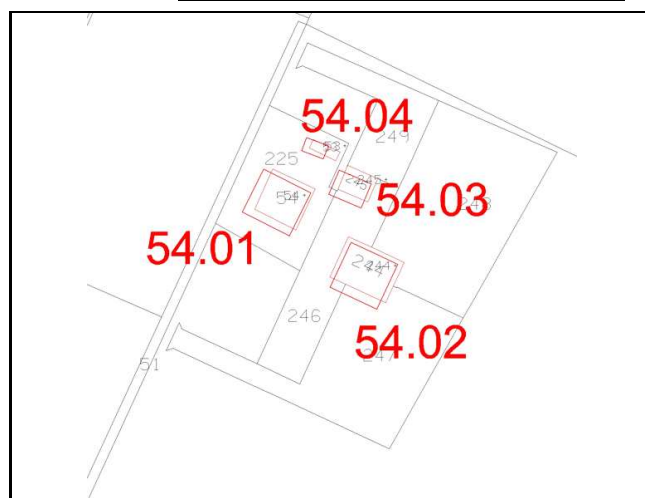
Accessorie 1

Presenza area di pertinenza

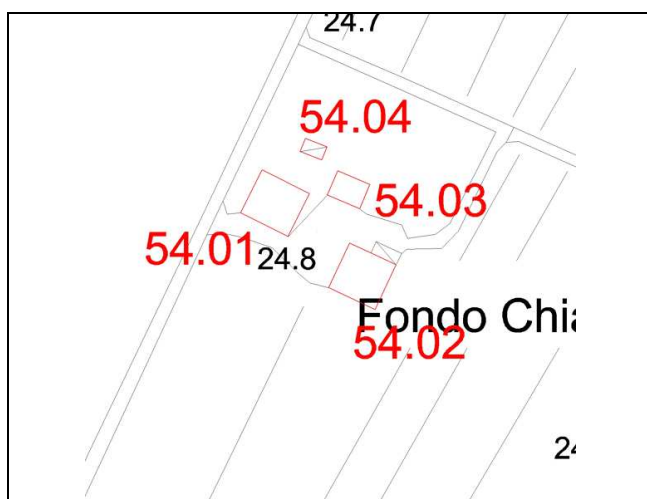
Stato conservazione area di pertinenza



Estratto Catasto storico - scala 1:2000



Estratto Catasto - scala 1:2000



Estratto CTR - scala 1:2000



Ortofoto

Note

# COMUNE DI BASTIGLIA

## CENSIMENTO DEGLI EDIFICI DI INTERESSE STORICO

|             |               |        |         |                                     |
|-------------|---------------|--------|---------|-------------------------------------|
| Scheda n.ro | Edificio n.ro | foglio | mappali | Utilizzato                          |
| 54          | 1             | 8      | 54      | <input checked="" type="checkbox"/> |

Tipologia Casa colonica      Uso attuale RESIDENZA

Stato di conservazione Buono      Numero di edifici 0

Distanza dal territorio urbanizzato

Note RISTRUTTURATO



# COMUNE DI BASTIGLIA

## CENSIMENTO DEGLI EDIFICI DI INTERESSE STORICO

|             |               |        |         |                                     |
|-------------|---------------|--------|---------|-------------------------------------|
| Scheda n.ro | Edificio n.ro | foglio | mappali | Utilizzato                          |
| 54          | 2             | 8      | 244     | <input checked="" type="checkbox"/> |

Tipologia  Uso attuale

Stato di conservazione  Numero di edifici

Distanza dal territorio urbanizzato

Note



# COMUNE DI BASTIGLIA

## CENSIMENTO DEGLI EDIFICI DI INTERESSE STORICO

|                        |  |        |                             |                                     |                                     |
|------------------------|--|--------|-----------------------------|-------------------------------------|-------------------------------------|
| Scheda n.ro            | Edificio n.ro                                      | foglio | mappali                     | Interesse storico                   | <input checked="" type="checkbox"/> |
| 54                     | 4  | 8      | 245                         | Utilizzato                          | <input checked="" type="checkbox"/> |
| Tipologia              | Altro manufatto (proservizio, pozzo, pilastrino, e |        | Uso attuale                 | POLLAIO                             |                                     |
| Stato di conservazione | Buono  |        | Presenza elementi di pregio | <input checked="" type="checkbox"/> |                                     |
| Elementi di pregio     | CORNICIONE   |        |                             |                                     |                                     |



Note

# COMUNE DI BASTIGLIA

## CENSIMENTO DEGLI EDIFICI DI INTERESSE STORICO

Scheda n.ro

55

Data rilievo

01/05/2013

Rilevatore

SERGIO BRANCOLINI

Località Bastiglia

Toponimo

Via CHIAVICHE

Num.

Complesso edilizio

Unità edilizie:

Principali 0

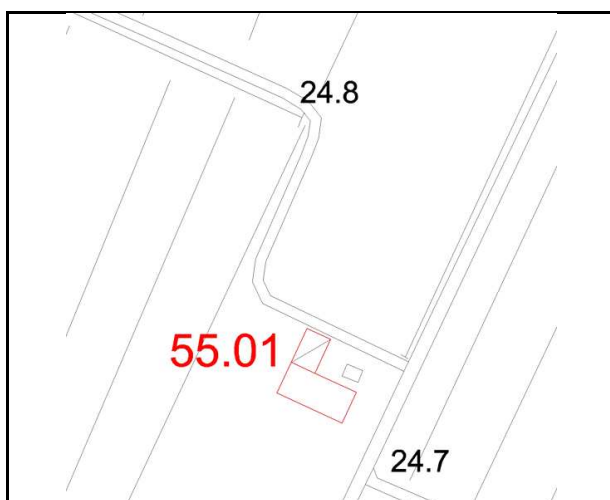
Specialistiche 0

Accessorie 0

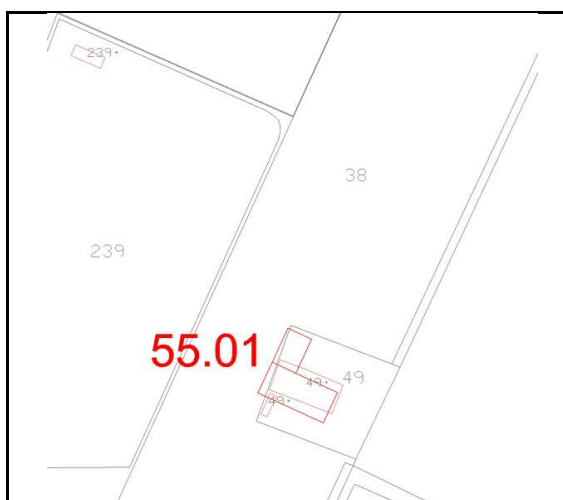
Presenza area di pertinenza

Stato conservazione area di pertinenza

Mediocre



Estratto CTR - scala 1:2000



Estratto Catasto - scala 1:2000



Ortofoto

Note

lunedì 17 marzo 2014

# COMUNE DI BASTIGLIA

## CENSIMENTO DEGLI EDIFICI DI INTERESSE STORICO

|                                 |                                |                                |                                 |                                     |
|---------------------------------|--------------------------------|--------------------------------|---------------------------------|-------------------------------------|
| Scheda n.ro                     | Edificio n.ro                  | foglio                         | mappali                         | Utilizzato                          |
| <input type="text" value="55"/> | <input type="text" value="1"/> | <input type="text" value="8"/> | <input type="text" value="49"/> | <input checked="" type="checkbox"/> |

Tipologia  Uso attuale

Stato di conservazione  Numero di edifici

Distanza dal territorio urbanizzato

Note



# COMUNE DI BASTIGLIA

## CENSIMENTO DEGLI EDIFICI DI INTERESSE STORICO

Scheda n.ro

57

Data rilievo

01/05/2013

Rilevatore

SERGIO BRANCOLINI

Località Bastiglia

Toponimo

Via CHIAVICHE

Num.

Complesso edilizio

Unità edilizie:

Principali 1

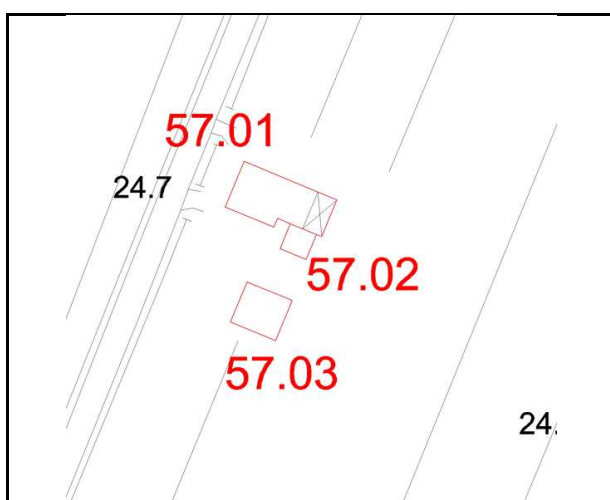
Specialistiche 1

Accessorie 0

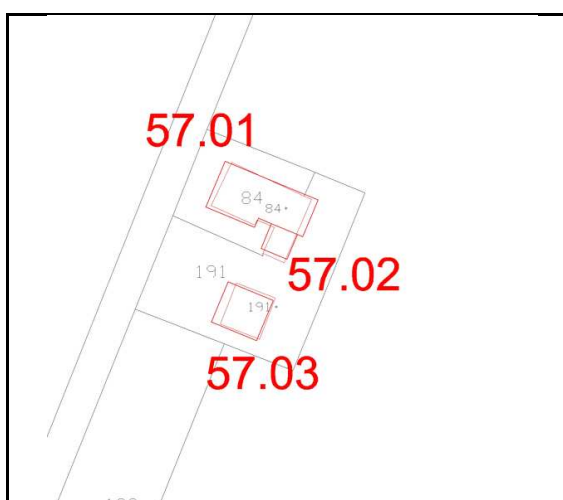
Presenza area di pertinenza

Stato conservazione area di pertinenza

Buono



Estratto CTR - scala 1:2000



Estratto Catasto - scala 1:2000



Ortofoto

Note

lunedì 17 marzo 2014



# COMUNE DI BASTIGLIA

## CENSIMENTO DEGLI EDIFICI DI INTERESSE STORICO

|                                 |                                |                                |                                 |                                     |
|---------------------------------|--------------------------------|--------------------------------|---------------------------------|-------------------------------------|
| Scheda n.ro                     | Edificio n.ro                  | foglio                         | mappali                         | Utilizzato                          |
| <input type="text" value="57"/> | <input type="text" value="1"/> | <input type="text" value="8"/> | <input type="text" value="84"/> | <input checked="" type="checkbox"/> |

Tipologia  Uso attuale

Stato di conservazione  Numero di edifici

Distanza dal territorio urbanizzato

Note



# COMUNE DI BASTIGLIA

## CENSIMENTO DEGLI EDIFICI DI INTERESSE STORICO

|             |               |        |         |                          |
|-------------|---------------|--------|---------|--------------------------|
| Scheda n.ro | Edificio n.ro | foglio | mappali | Utilizzato               |
| 57          | 2             | 8      | 84      | <input type="checkbox"/> |

Tipologia  Uso attuale

Stato di conservazione  Numero di edifici

Distanza dal territorio urbanizzato

Note



# COMUNE DI BASTIGLIA

## CENSIMENTO DEGLI EDIFICI DI INTERESSE STORICO

|                                 |                                |                      |                      |                          |
|---------------------------------|--------------------------------|----------------------|----------------------|--------------------------|
| Scheda n.ro                     | Edificio n.ro                  | foglio               | mappali              | Utilizzato               |
| <input type="text" value="57"/> | <input type="text" value="3"/> | <input type="text"/> | <input type="text"/> | <input type="checkbox"/> |

Tipologia  Uso attuale

Stato di conservazione  Numero di edifici

Distanza dal territorio urbanizzato

Note



# COMUNE DI BASTIGLIA

## CENSIMENTO DEGLI EDIFICI DI INTERESSE STORICO

Scheda n.ro

58

Data rilievo

01/05/2013

Rilevatore

SERGIO BRANCOLINI

Località Bastiglia

Toponimo MADONNA DI SAN CLEMENTE

Via SAN CLEMENTE

Num.

Complesso edilizio

Unità edilizie:

Principali 1

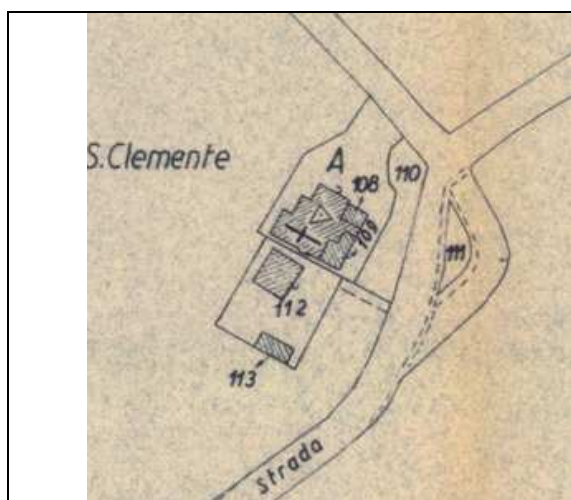
Specialistiche 1

Accessorie 0

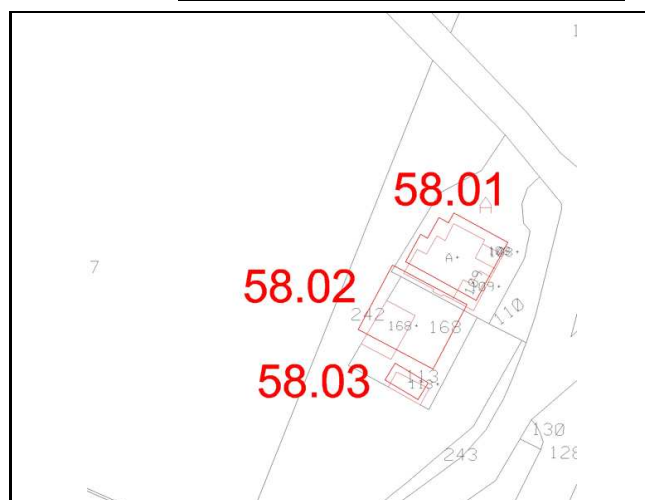
Presenza area di pertinenza

Stato conservazione area di pertinenza

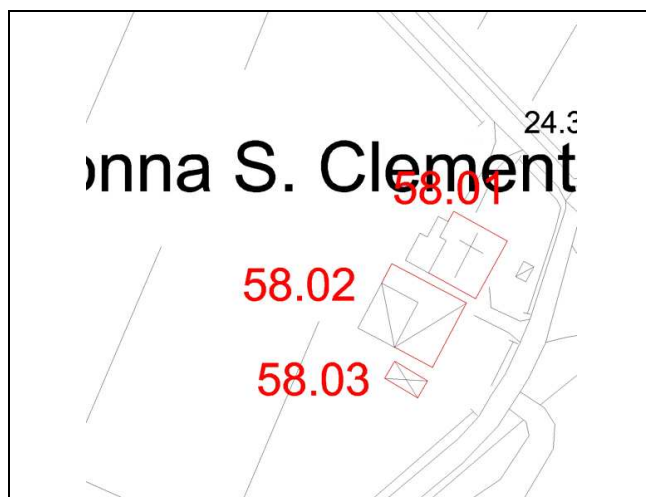
Mediocre



Estratto Catasto storico - scala 1:2000



Estratto Catasto - scala 1:2000



Estratto CTR - scala 1:2000



Ortofoto

Note

# COMUNE DI BASTIGLIA

## CENSIMENTO DEGLI EDIFICI DI INTERESSE STORICO

|                        |                    |        |                             |                          |                                     |
|------------------------|--------------------|--------|-----------------------------|--------------------------|-------------------------------------|
| Scheda n.ro            | Edificio n.ro      | foglio | mappali                     | Interesse storico        | <input checked="" type="checkbox"/> |
| 58                     | 1                  | 8      | A                           | Utilizzato               | <input checked="" type="checkbox"/> |
| Tipologia              | Edificio religioso |        | Uso attuale                 | EDIFICIO RELIGIOSO       |                                     |
| Stato di conservazione | Mediocre           |        | Presenza elementi di pregio | <input type="checkbox"/> |                                     |
| Elementi di pregio     |                    |        |                             |                          |                                     |



Note DANNEGGIATO DAL SISMA

# COMUNE DI BASTIGLIA

## CENSIMENTO DEGLI EDIFICI DI INTERESSE STORICO

|             |               |        |         |                          |
|-------------|---------------|--------|---------|--------------------------|
| Scheda n.ro | Edificio n.ro | foglio | mappali | Utilizzato               |
| 58          | 2             | 8      | 242     | <input type="checkbox"/> |

Tipologia  Uso attuale EDIFICIO PER SERVIZI

Stato di conservazione  Numero di edifici

Distanza dal territorio urbanizzato

Note



# COMUNE DI BASTIGLIA

## CENSIMENTO DEGLI EDIFICI DI INTERESSE STORICO

|                        |                                 |        |                             |                          |                                     |
|------------------------|---------------------------------|--------|-----------------------------|--------------------------|-------------------------------------|
| Scheda n.ro            | Edificio n.ro                   | foglio | mappali                     | Interesse storico        | <input checked="" type="checkbox"/> |
| 58                     | 3                               | 8      | 113                         | Utilizzato               | <input checked="" type="checkbox"/> |
| Tipologia              | Stalla, Fienile, Stalla/fienile |        | Uso attuale                 | DEPOSITO                 |                                     |
| Stato di conservazione | Mediocre                        |        | Presenza elementi di pregio | <input type="checkbox"/> |                                     |
| Elementi di pregio     |                                 |        |                             |                          |                                     |



Note

# COMUNE DI BASTIGLIA

## CENSIMENTO DEGLI EDIFICI DI INTERESSE STORICO

Scheda n.ro

59

Data rilievo

01/05/2013

Rilevatore

SERGIO BRANCOLINI

Località Bastiglia

Toponimo

Via SAN CLEMENTE

Num.

Complesso edilizio

Unità edilizie:

Principali 1

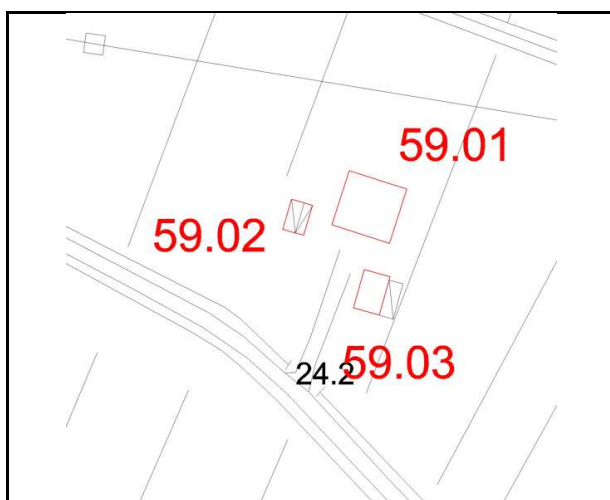
Specialistiche 2

Accessorie 0

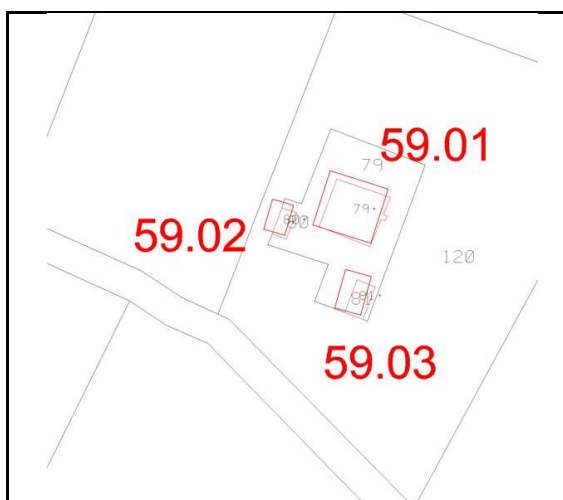
Presenza area di pertinenza

Stato conservazione area di pertinenza

Mediocre



Estratto CTR - scala 1:2000



Estratto Catasto - scala 1:2000



Ortofoto

Note

lunedì 17 marzo 2014



# COMUNE DI BASTIGLIA

## CENSIMENTO DEGLI EDIFICI DI INTERESSE STORICO

|             |               |        |         |                                     |
|-------------|---------------|--------|---------|-------------------------------------|
| Scheda n.ro | Edificio n.ro | foglio | mappali | Utilizzato                          |
| 59          | 1             | 8      | 79      | <input checked="" type="checkbox"/> |

Tipologia  Uso attuale

Stato di conservazione  Numero di edifici

Distanza dal territorio urbanizzato

Note



# COMUNE DI BASTIGLIA

## CENSIMENTO DEGLI EDIFICI DI INTERESSE STORICO

|             |               |        |         |                                     |
|-------------|---------------|--------|---------|-------------------------------------|
| Scheda n.ro | Edificio n.ro | foglio | mappali | Utilizzato                          |
| 59          | 2             | 8      | 80      | <input checked="" type="checkbox"/> |

Tipologia Altro manufatto (proservizio, pozzo, pilastri) Uso attuale RICOVERO ATTREZZI

Stato di conservazione Cattivo Numero di edifici 0

Distanza dal territorio urbanizzato

Note



# COMUNE DI BASTIGLIA

## CENSIMENTO DEGLI EDIFICI DI INTERESSE STORICO

|             |               |        |         |                                     |
|-------------|---------------|--------|---------|-------------------------------------|
| Scheda n.ro | Edificio n.ro | foglio | mappali | Utilizzato                          |
| 59          | 3             | 8      | 81      | <input checked="" type="checkbox"/> |

Tipologia  Uso attuale

Stato di conservazione  Numero di edifici

Distanza dal territorio urbanizzato

Note



# COMUNE DI BASTIGLIA

## CENSIMENTO DEGLI EDIFICI DI INTERESSE STORICO

Scheda n.ro

60

Data rilievo

01/05/2013

Rilevatore

SERGIO BRANCOLINI

Località Bastiglia

Toponimo LA SPERANZA

Via SAN CLEMENTE

Num.

Complesso edilizio

Unità edilizie:

Principali 0

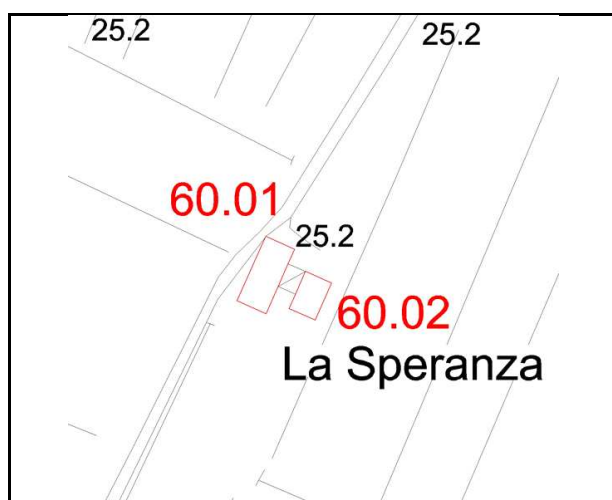
Specialistiche 0

Accessorie 0

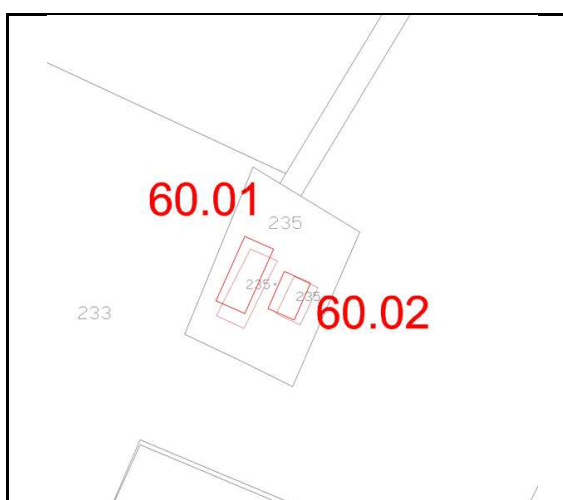
Presenza area di pertinenza

Stato conservazione area di pertinenza

Buono



Estratto CTR - scala 1:2000



Estratto Catasto - scala 1:2000



Ortofoto

Note

lunedì 17 marzo 2014

# COMUNE DI BASTIGLIA

## CENSIMENTO DEGLI EDIFICI DI INTERESSE STORICO

|             |               |        |         |                                     |
|-------------|---------------|--------|---------|-------------------------------------|
| Scheda n.ro | Edificio n.ro | foglio | mappali | Utilizzato                          |
| 60          | 1             | 8      | 235     | <input checked="" type="checkbox"/> |

Tipologia  Uso attuale

Stato di conservazione  Numero di edifici

Distanza dal territorio urbanizzato

Note



# COMUNE DI BASTIGLIA

## CENSIMENTO DEGLI EDIFICI DI INTERESSE STORICO

|                                 |                                |                                |                                  |                                     |
|---------------------------------|--------------------------------|--------------------------------|----------------------------------|-------------------------------------|
| Scheda n.ro                     | Edificio n.ro                  | foglio                         | mappali                          | Utilizzato                          |
| <input type="text" value="60"/> | <input type="text" value="2"/> | <input type="text" value="8"/> | <input type="text" value="235"/> | <input checked="" type="checkbox"/> |

Tipologia  Uso attuale

Stato di conservazione  Numero di edifici

Distanza dal territorio urbanizzato

Note



# COMUNE DI BASTIGLIA

## CENSIMENTO DEGLI EDIFICI DI INTERESSE STORICO

Scheda n.ro

61

Data rilievo

01/05/2013

Rilevatore

SERGIO BRANCOLINI

Località Bastiglia

Toponimo FONDO COPERCHIO

Via SAN CLEMENTE

Num.

Complesso edilizio

Unità edilizie:

Principali 1

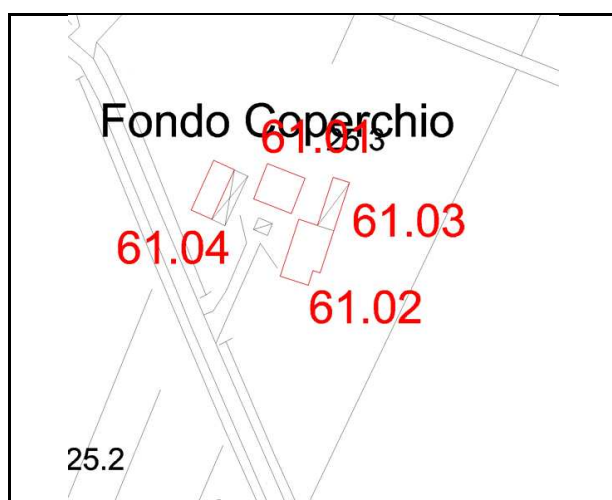
Specialistiche 2

Accessorie 1

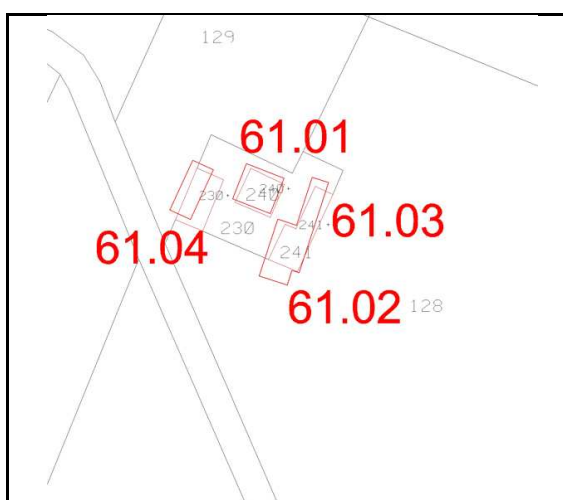
Presenza area di pertinenza

Stato conservazione area di pertinenza

Mediocre



Estratto CTR - scala 1:2000



Estratto Catasto - scala 1:2000



Ortofoto

Note

lunedì 17 marzo 2014

# COMUNE DI BASTIGLIA

## CENSIMENTO DEGLI EDIFICI DI INTERESSE STORICO

|             |               |        |         |                                     |
|-------------|---------------|--------|---------|-------------------------------------|
| Scheda n.ro | Edificio n.ro | foglio | mappali | Utilizzato                          |
| 61          | 1             | 8      | 240     | <input checked="" type="checkbox"/> |

Tipologia  Uso attuale

Stato di conservazione  Numero di edifici

Distanza dal territorio urbanizzato

Note





# COMUNE DI BASTIGLIA

## CENSIMENTO DEGLI EDIFICI DI INTERESSE STORICO

|             |               |        |         |                          |
|-------------|---------------|--------|---------|--------------------------|
| Scheda n.ro | Edificio n.ro | foglio | mappali | Utilizzato               |
| 61          | 2             | 8      | 241     | <input type="checkbox"/> |

Tipologia  Uso attuale

Stato di conservazione  Numero di edifici

Distanza dal territorio urbanizzato

Note



# COMUNE DI BASTIGLIA

## CENSIMENTO DEGLI EDIFICI DI INTERESSE STORICO

|             |               |        |         |                          |
|-------------|---------------|--------|---------|--------------------------|
| Scheda n.ro | Edificio n.ro | foglio | mappali | Utilizzato               |
| 61          | 3             | 8      | 241     | <input type="checkbox"/> |

Tipologia Altro manufatto (proservizio, pozzo, pilastri) Uso attuale POLLAIO

Stato di conservazione Mediocre Numero di edifici 0

Distanza dal territorio urbanizzato

Note



# COMUNE DI BASTIGLIA

## CENSIMENTO DEGLI EDIFICI DI INTERESSE STORICO



|             |               |        |         |                          |
|-------------|---------------|--------|---------|--------------------------|
| Scheda n.ro | Edificio n.ro | foglio | mappali | Utilizzato               |
| 61          | 4             | 8      | 230     | <input type="checkbox"/> |

Tipologia  Uso attuale

Stato di conservazione  Numero di edifici

Distanza dal territorio urbanizzato

Note



# COMUNE DI BASTIGLIA

## CENSIMENTO DEGLI EDIFICI DI INTERESSE STORICO

Scheda n.ro

62

Data rilievo

01/05/2013

Rilevatore

SERGIO BRANCOLINI

Località Bastiglia

Toponimo

Via SAN CLEMENTE

Num. 2

Complesso edilizio

Unità edilizie:

Principali 1

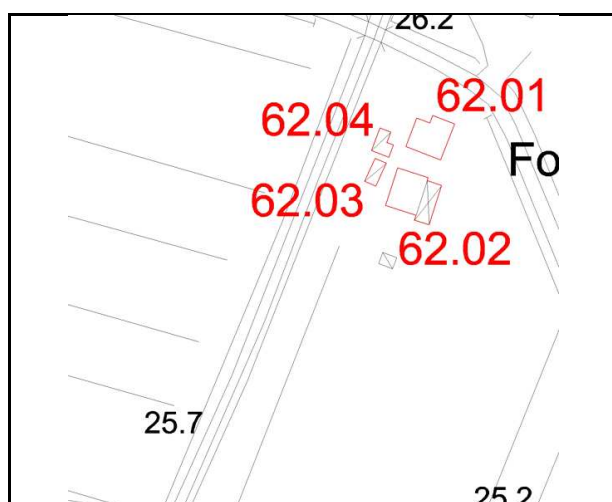
Specialistiche 1

Accessorie 1

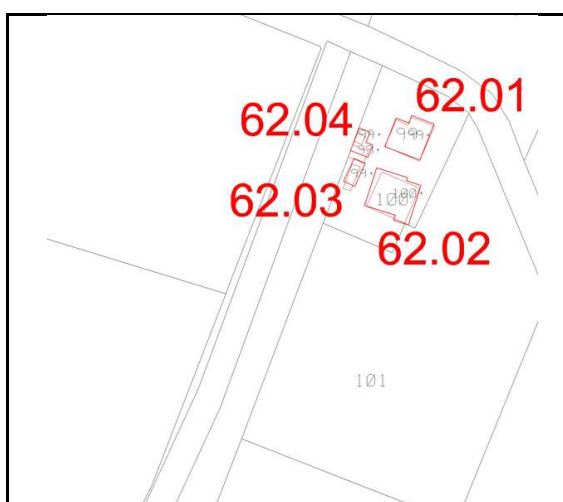
Presenza area di pertinenza

Stato conservazione area di pertinenza

Mediocre



Estratto CTR - scala 1:2000



Estratto Catasto - scala 1:2000



Ortofoto

Note

lunedì 17 marzo 2014

# COMUNE DI BASTIGLIA

## CENSIMENTO DEGLI EDIFICI DI INTERESSE STORICO

|             |               |        |         |                          |
|-------------|---------------|--------|---------|--------------------------|
| Scheda n.ro | Edificio n.ro | foglio | mappali | Utilizzato               |
| 62          | 1             | 8      | 99      | <input type="checkbox"/> |

Tipologia  Uso attuale RESIDENZA

Stato di conservazione Buono  Numero di edifici

Distanza dal territorio urbanizzato

Note



# COMUNE DI BASTIGLIA

## CENSIMENTO DEGLI EDIFICI DI INTERESSE STORICO

|                                 |                                |                                |                                 |                                     |
|---------------------------------|--------------------------------|--------------------------------|---------------------------------|-------------------------------------|
| Scheda n.ro                     | Edificio n.ro                  | foglio                         | mappali                         | Utilizzato                          |
| <input type="text" value="62"/> | <input type="text" value="2"/> | <input type="text" value="8"/> | <input type="text" value="99"/> | <input checked="" type="checkbox"/> |

Tipologia  Uso attuale

Stato di conservazione  Numero di edifici

Distanza dal territorio urbanizzato

Note



# COMUNE DI BASTIGLIA

## CENSIMENTO DEGLI EDIFICI DI INTERESSE STORICO

|                                 |                                |                                |                                  |                                     |
|---------------------------------|--------------------------------|--------------------------------|----------------------------------|-------------------------------------|
| Scheda n.ro                     | Edificio n.ro                  | foglio                         | mappali                          | Utilizzato                          |
| <input type="text" value="62"/> | <input type="text" value="3"/> | <input type="text" value="8"/> | <input type="text" value="100"/> | <input checked="" type="checkbox"/> |

Tipologia  Uso attuale

Stato di conservazione  Numero di edifici

Distanza dal territorio urbanizzato

Note



# COMUNE DI BASTIGLIA

## CENSIMENTO DEGLI EDIFICI DI INTERESSE STORICO

|             |               |        |         |                          |
|-------------|---------------|--------|---------|--------------------------|
| Scheda n.ro | Edificio n.ro | foglio | mappali | Utilizzato               |
| 62          | 4             | 8      | 99      | <input type="checkbox"/> |

Tipologia  Uso attuale PROSERVIZIO

Stato di conservazione Buono Numero di edifici 0

Distanza dal territorio urbanizzato

Note INACCESSIBILE



# COMUNE DI BASTIGLIA

## CENSIMENTO DEGLI EDIFICI DI INTERESSE STORICO

Scheda n.ro

64

Data rilievo

01/05/2013

Rilevatore

SERGIO BRANCOLINI

Località Bastiglia

Toponimo FONDO RIGHI

Via SAN CLEMENTE

Num. 5

Complesso edilizio

Unità edilizie:

Principali 2

Specialistiche 1

Accessorie 0

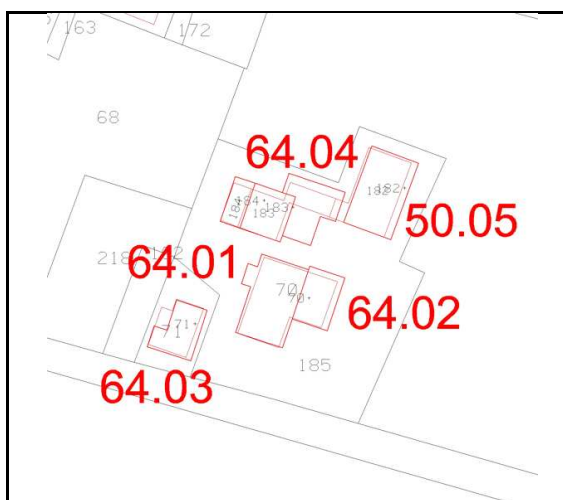
Presenza area di pertinenza

Stato conservazione area di pertinenza

Mediocre



Estratto CTR - scala 1:2000



Estratto Catasto - scala 1:2000



Ortofoto

Note

lunedì 17 marzo 2014

# COMUNE DI BASTIGLIA

## CENSIMENTO DEGLI EDIFICI DI INTERESSE STORICO

|             |               |        |         |                          |
|-------------|---------------|--------|---------|--------------------------|
| Scheda n.ro | Edificio n.ro | foglio | mappali | Utilizzato               |
| 64          | 1             | 8      | 70      | <input type="checkbox"/> |

Tipologia  Uso attuale

Stato di conservazione  Numero di edifici

Distanza dal territorio urbanizzato

Note



# COMUNE DI BASTIGLIA

## CENSIMENTO DEGLI EDIFICI DI INTERESSE STORICO

Scheda n.ro

65

Data rilievo

01/05/2013

Rilevatore

SERGIO BRANCOLINI

Località Bastiglia

Toponimo CANONICA

Via SAN CLEMENTE

Num. 20

Complesso edilizio

Unità edilizie:

Principali 1

Specialistiche 1

Accessorie 0

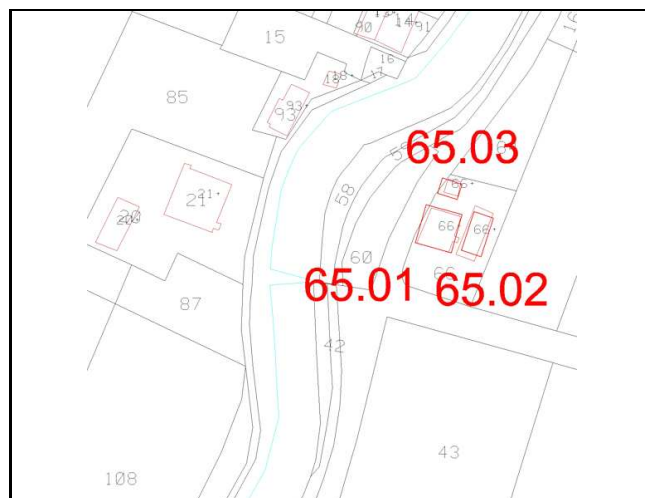
Presenza area di pertinenza

Stato conservazione area di pertinenza

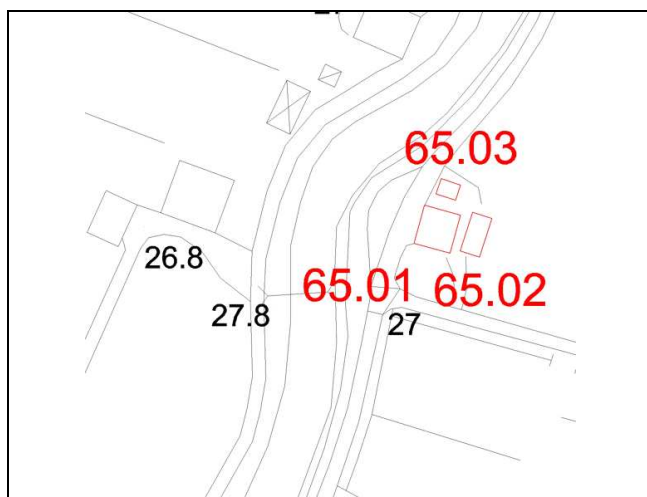
Abbandonata



Estratto Catasto storico - scala 1:2000



Estratto Catasto - scala 1:2000



Estratto CTR - scala 1:2000



Ortofoto

Note

# COMUNE DI BASTIGLIA

## CENSIMENTO DEGLI EDIFICI DI INTERESSE STORICO

|                        |                       |             |                             |                          |                                     |
|------------------------|-----------------------|-------------|-----------------------------|--------------------------|-------------------------------------|
| Scheda n.ro            | Edificio n.ro         | foglio      | mappali                     | Interesse storico        | <input checked="" type="checkbox"/> |
| 65                     | 1                     | 8           | 66                          | Utilizzato               | <input type="checkbox"/>            |
| Tipologia              | Casa colonica         | Uso attuale | RESIDENZA                   |                          |                                     |
| Stato di conservazione | Forte degrado, rudere |             | Presenza elementi di pregio | <input type="checkbox"/> |                                     |
| Elementi di pregio     |                       |             |                             |                          |                                     |



Note

# COMUNE DI BASTIGLIA

## CENSIMENTO DEGLI EDIFICI DI INTERESSE STORICO

|             |               |        |         |                          |
|-------------|---------------|--------|---------|--------------------------|
| Scheda n.ro | Edificio n.ro | foglio | mappali | Utilizzato               |
| 65          | 3             | 8      | 66      | <input type="checkbox"/> |

Tipologia  Uso attuale

Stato di conservazione  Numero di edifici

Distanza dal territorio urbanizzato

Note



# COMUNE DI BASTIGLIA

## CENSIMENTO DEGLI EDIFICI DI INTERESSE STORICO

Scheda n.ro

66

Data rilievo

01/05/2013

Rilevatore

SERGIO BRANCOLINI

Località Bastiglia

Toponimo

Via ALBARETO

Num.

Complesso edilizio

Unità edilizie:

Principali 0

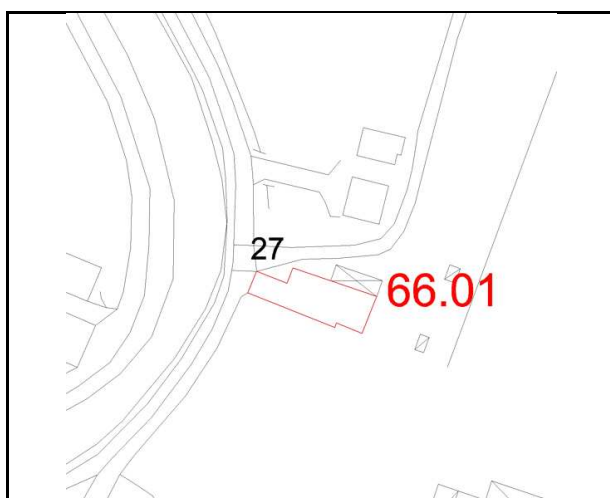
Specialistiche 0

Accessorie 0

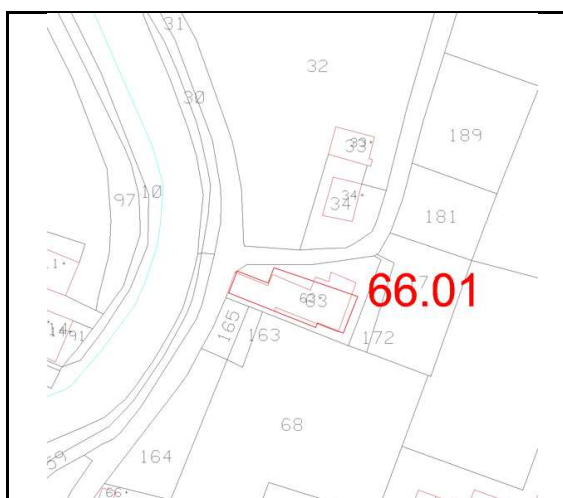
Presenza area di pertinenza

Stato conservazione area di pertinenza

Mediocre



Estratto CTR - scala 1:2000



Estratto Catasto - scala 1:2000



Ortofoto

Note

lunedì 17 marzo 2014

# COMUNE DI BASTIGLIA

## CENSIMENTO DEGLI EDIFICI DI INTERESSE STORICO

|             |               |        |         |                                     |
|-------------|---------------|--------|---------|-------------------------------------|
| Scheda n.ro | Edificio n.ro | foglio | mappali | Utilizzato                          |
| 66          | 1             | 8      | 63      | <input checked="" type="checkbox"/> |

Tipologia  Uso attuale RESIDENZA

Stato di conservazione Buono Numero di edifici 0

Distanza dal territorio urbanizzato

Note



# COMUNE DI BASTIGLIA

## CENSIMENTO DEGLI EDIFICI DI INTERESSE STORICO

Scheda n.ro

67

Data rilievo

01/05/2013

Rilevatore

SERGIO BRANCOLINI

Località Bastiglia

Toponimo

Via ALBARETO

Num. 18

Complesso edilizio

Unità edilizie:

Principali 1

Specialistiche 1

Accessorie 0

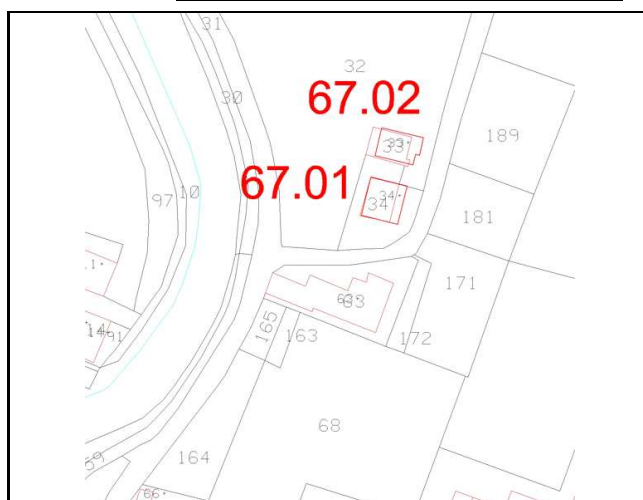
Presenza area di pertinenza

Stato conservazione area di pertinenza

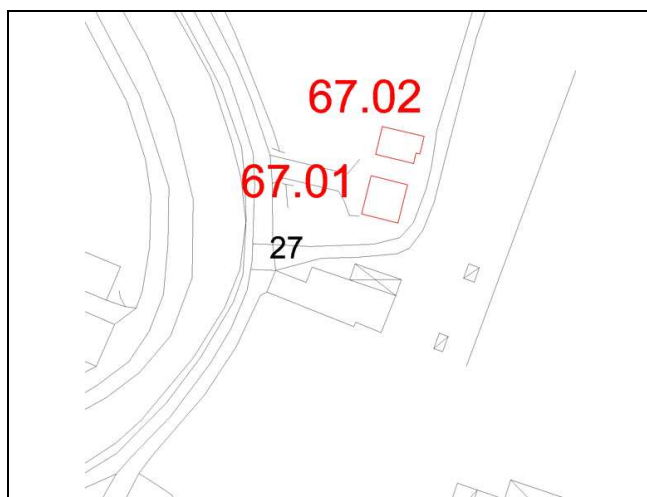
Mediocre



Estratto Catasto storico - scala 1:2000



Estratto Catasto - scala 1:2000



Estratto CTR - scala 1:2000



Ortofoto

Note



# COMUNE DI BASTIGLIA

## CENSIMENTO DEGLI EDIFICI DI INTERESSE STORICO

|             |               |        |         |                          |
|-------------|---------------|--------|---------|--------------------------|
| Scheda n.ro | Edificio n.ro | foglio | mappali | Utilizzato               |
| 67          | 1             | 8      | 34      | <input type="checkbox"/> |

Tipologia  Uso attuale RESIDENZA

Stato di conservazione  Numero di edifici

Distanza dal territorio urbanizzato

Note



# COMUNE DI BASTIGLIA

## CENSIMENTO DEGLI EDIFICI DI INTERESSE STORICO

|                        |                                 |        |                             |                          |                                     |
|------------------------|---------------------------------|--------|-----------------------------|--------------------------|-------------------------------------|
| Scheda n.ro            | Edificio n.ro                   | foglio | mappali                     | Interesse storico        | <input checked="" type="checkbox"/> |
| 67                     | 2                               | 8      | 33                          | Utilizzato               | <input type="checkbox"/>            |
| Tipologia              | Stalla, Fienile, Stalla/fienile |        | Uso attuale                 | STALLA FIENILE POLLAIO   |                                     |
| Stato di conservazione | Cattivo                         |        | Presenza elementi di pregio | <input type="checkbox"/> |                                     |
| Elementi di pregio     |                                 |        |                             |                          |                                     |



Note

# COMUNE DI BASTIGLIA

## CENSIMENTO DEGLI EDIFICI DI INTERESSE STORICO

Scheda n.ro

68

Data rilievo

01/05/2013

Rilevatore

SERGIO BRANCOLINI

Località Bastiglia

Toponimo

Via ALBARETO

Num.

Complesso edilizio

Unità edilizie:

Principali 3

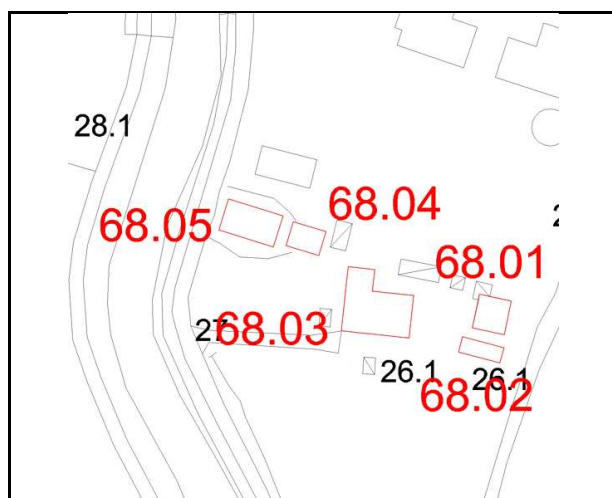
Specialistiche 0

Accessorie 2

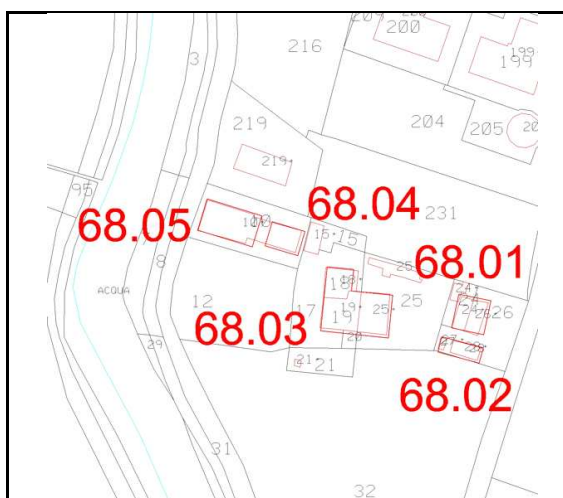
Presenza area di pertinenza

Stato conservazione area di pertinenza

Mediocre



Estratto CTR - scala 1:2000



Estratto Catasto - scala 1:2000



Ortofoto

Note

lunedì 17 marzo 2014

# COMUNE DI BASTIGLIA

## CENSIMENTO DEGLI EDIFICI DI INTERESSE STORICO

|             |               |        |         |                          |
|-------------|---------------|--------|---------|--------------------------|
| Scheda n.ro | Edificio n.ro | foglio | mappali | Utilizzato               |
| 68          | 1             | 8      | 24-26   | <input type="checkbox"/> |

Tipologia Casa colonica      Uso attuale RESIDENZA

Stato di conservazione Mediocre      Numero di edifici 0

Distanza dal territorio urbanizzato

Note



# COMUNE DI BASTIGLIA

## CENSIMENTO DEGLI EDIFICI DI INTERESSE STORICO

|             |               |        |         |                                     |
|-------------|---------------|--------|---------|-------------------------------------|
| Scheda n.ro | Edificio n.ro | foglio | mappali | Utilizzato                          |
| 68          | 2             | 8      | 27-28   | <input checked="" type="checkbox"/> |

Tipologia  Uso attuale

Stato di conservazione  Numero di edifici

Distanza dal territorio urbanizzato

Note



# COMUNE DI BASTIGLIA

## CENSIMENTO DEGLI EDIFICI DI INTERESSE STORICO

|             |               |        |         |                                     |
|-------------|---------------|--------|---------|-------------------------------------|
| Scheda n.ro | Edificio n.ro | foglio | mappali | Utilizzato                          |
| 68          | 5             | 8      | 10      | <input checked="" type="checkbox"/> |

Tipologia  Uso attuale RESIDENZA

Stato di conservazione Buono Numero di edifici 0

Distanza dal territorio urbanizzato

Note



# COMUNE DI BASTIGLIA

## CENSIMENTO DEGLI EDIFICI DI INTERESSE STORICO

Scheda n.ro

69

Data rilievo

01/05/2013

Rilevatore

SERGIO BRANCOLINI

Località Bastiglia

Toponimo

Via ALBARETO

Num.

Complesso edilizio

Unità edilizie:

Principali 0

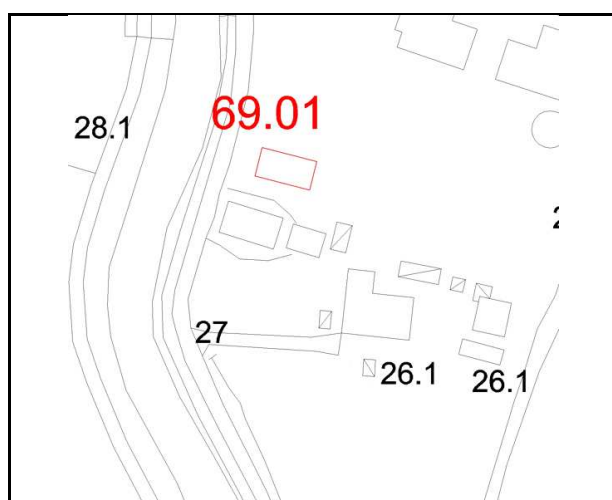
Specialistiche 0

Accessorie 0

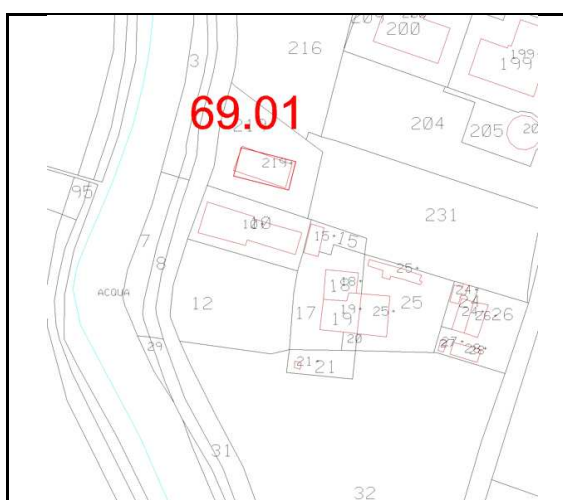
Presenza area di pertinenza

Stato conservazione area di pertinenza

Abbandonata



Estratto CTR - scala 1:2000



Estratto Catasto - scala 1:2000



Ortofoto

Note

lunedì 17 marzo 2014

# COMUNE DI BASTIGLIA

## CENSIMENTO DEGLI EDIFICI DI INTERESSE STORICO

|             |               |        |         |                          |
|-------------|---------------|--------|---------|--------------------------|
| Scheda n.ro | Edificio n.ro | foglio | mappali | Utilizzato               |
| 69          | 1             | 8      | 219     | <input type="checkbox"/> |

Tipologia  Uso attuale

Stato di conservazione  Numero di edifici

Distanza dal territorio urbanizzato

Note





# COMUNE DI BASTIGLIA

## CENSIMENTO DEGLI EDIFICI DI INTERESSE STORICO

Scheda n.ro

70

Data rilievo

01/05/2013

Rilevatore

SERGIO BRANCOLINI

Località Bastiglia

Toponimo C. RAISINI

Via CANALETTO

Num.

Complesso edilizio

Unità edilizie:

Principali 0

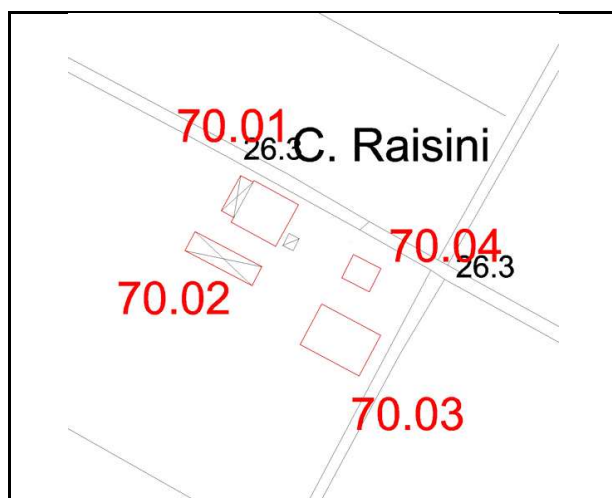
Specialistiche 0

Accessorie 0

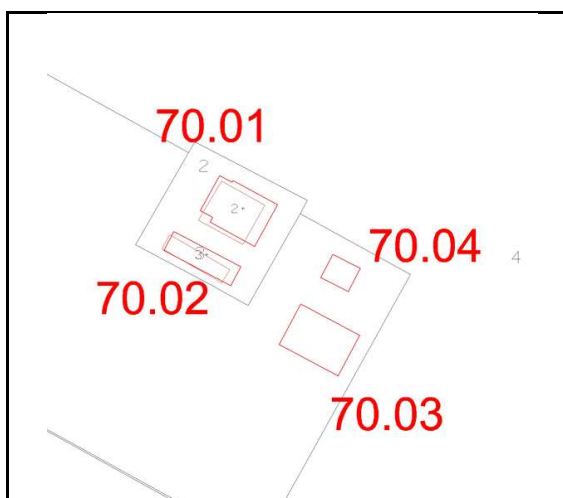
Presenza area di pertinenza

Stato conservazione area di pertinenza

Mediocre



Estratto CTR - scala 1:2000



Estratto Catasto - scala 1:2000



Ortofoto

Note

giovedì 20 marzo 2014

# COMUNE DI BASTIGLIA

## CENSIMENTO DEGLI EDIFICI DI INTERESSE STORICO

|             |               |        |         |                                     |
|-------------|---------------|--------|---------|-------------------------------------|
| Scheda n.ro | Edificio n.ro | foglio | mappali | Utilizzato                          |
| 70          | 1             | 7      | 2       | <input checked="" type="checkbox"/> |

Tipologia  Uso attuale

Stato di conservazione  Numero di edifici

Distanza dal territorio urbanizzato

Note



# COMUNE DI BASTIGLIA

## CENSIMENTO DEGLI EDIFICI DI INTERESSE STORICO

|             |               |        |         |                          |
|-------------|---------------|--------|---------|--------------------------|
| Scheda n.ro | Edificio n.ro | foglio | mappali | Utilizzato               |
| 70          | 2             | 7      | 3       | <input type="checkbox"/> |

Tipologia Altro manufatto (proservizio, pozzo, pilastri) Uso attuale EDIFICIO PER SERVIZI

Stato di conservazione Mediocre Numero di edifici 0

Distanza dal territorio urbanizzato

Note RISTRUTTURATO



# COMUNE DI BASTIGLIA

## CENSIMENTO DEGLI EDIFICI DI INTERESSE STORICO

Scheda n.ro

71

Data rilievo

01/05/2013

Rilevatore

SERGIO BRANCOLINI

Località Bastiglia

Toponimo

Via VIA ATTIRAGLIO

Num.

Complesso edilizio

Unità edilizie:

Principali 0

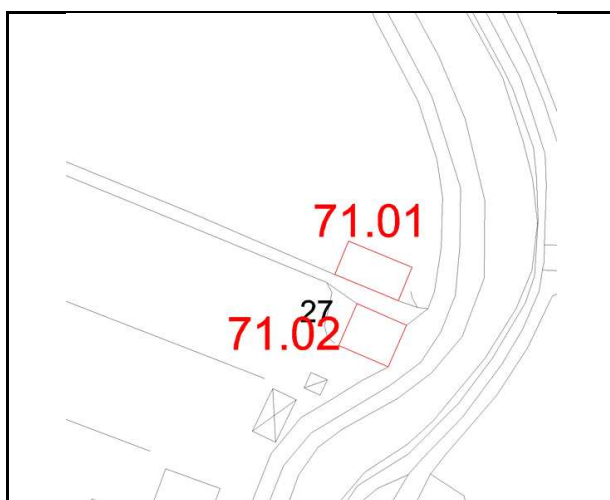
Specialistiche 0

Accessorie 0

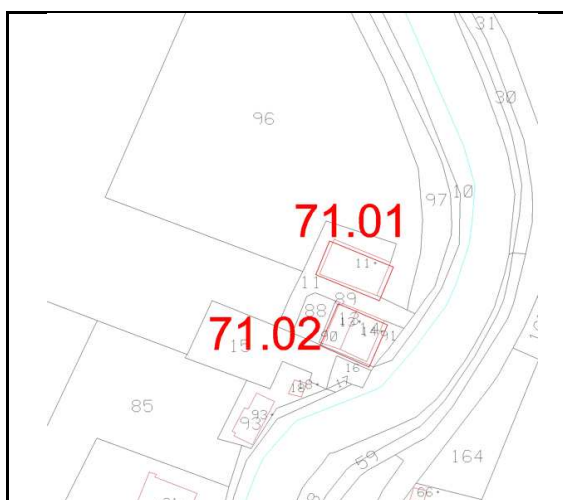
Presenza area di pertinenza

Stato conservazione area di pertinenza

Buono



Estratto CTR - scala 1:2000



Estratto Catasto - scala 1:2000



Ortofoto

Note

giovedì 20 marzo 2014

# COMUNE DI BASTIGLIA

## CENSIMENTO DEGLI EDIFICI DI INTERESSE STORICO

|                                 |                                |                                |                                 |                                     |
|---------------------------------|--------------------------------|--------------------------------|---------------------------------|-------------------------------------|
| Scheda n.ro                     | Edificio n.ro                  | foglio                         | mappali                         | Utilizzato                          |
| <input type="text" value="71"/> | <input type="text" value="1"/> | <input type="text" value="7"/> | <input type="text" value="11"/> | <input checked="" type="checkbox"/> |

Tipologia  Uso attuale

Stato di conservazione  Numero di edifici

Distanza dal territorio urbanizzato

Note



# COMUNE DI BASTIGLIA

## CENSIMENTO DEGLI EDIFICI DI INTERESSE STORICO

|             |               |        |         |                          |
|-------------|---------------|--------|---------|--------------------------|
| Scheda n.ro | Edificio n.ro | foglio | mappali | Utilizzato               |
| 71          | 2             | 7      | 13-14   | <input type="checkbox"/> |

Tipologia Casa colonica      Uso attuale RESIDENZA

Stato di conservazione Buono      Numero di edifici 0

Distanza dal territorio urbanizzato

Note RISTRUTTURATO



# COMUNE DI BASTIGLIA

## CENSIMENTO DEGLI EDIFICI DI INTERESSE STORICO

Scheda n.ro

72

Data rilievo

01/05/2013

Rilevatore

SERGIO BRANCOLINI

Località Bastiglia

Toponimo MADONNA

Via ATTIRAGLIO

Num.

Complesso edilizio

Unità edilizie:

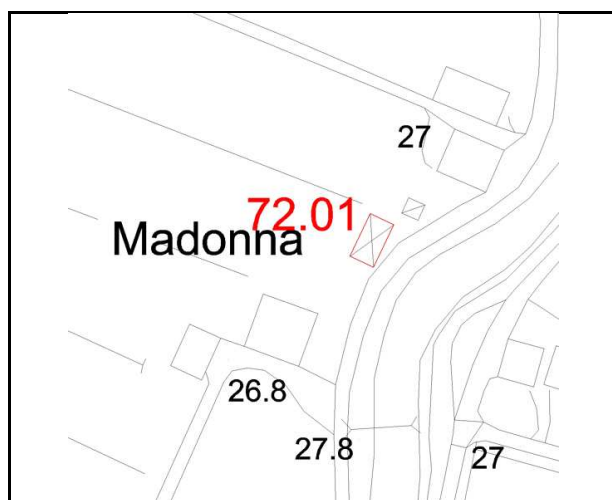
Principali 0

Specialistiche 0

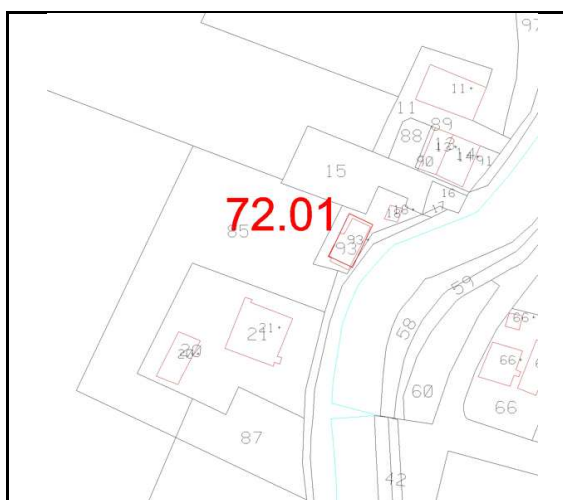
Accessorie 0

Presenza area di pertinenza

Stato conservazione area di pertinenza Buono



Estratto CTR - scala 1:2000



Estratto Catasto - scala 1:2000



Ortofoto

Note

giovedì 20 marzo 2014

# COMUNE DI BASTIGLIA

## CENSIMENTO DEGLI EDIFICI DI INTERESSE STORICO

|                                 |                                |                                |                                 |                                     |
|---------------------------------|--------------------------------|--------------------------------|---------------------------------|-------------------------------------|
| Scheda n.ro                     | Edificio n.ro                  | foglio                         | mappali                         | Utilizzato                          |
| <input type="text" value="72"/> | <input type="text" value="1"/> | <input type="text" value="7"/> | <input type="text" value="93"/> | <input checked="" type="checkbox"/> |

Tipologia  Uso attuale

Stato di conservazione  Numero di edifici

Distanza dal territorio urbanizzato

Note





# COMUNE DI BASTIGLIA

## CENSIMENTO DEGLI EDIFICI DI INTERESSE STORICO

Scheda n.ro

73

Data rilievo

01/05/2013

Rilevatore

SERGIO BRANCOLINI

Località Bastiglia

Toponimo

Via ATTIRAGLIO

Num.

Complesso edilizio

Unità edilizie:

Principali 1

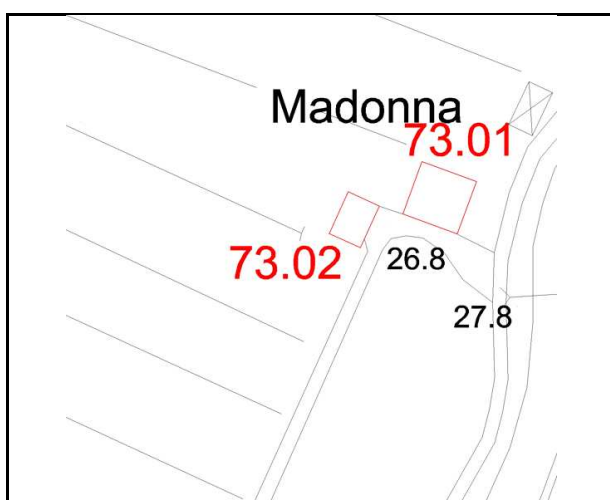
Specialistiche 2

Accessorie 0

Presenza area di pertinenza

Stato conservazione area di pertinenza

Mediocre



Estratto CTR - scala 1:2000



Estratto Catasto - scala 1:2000



Ortofoto

Note

giovedì 20 marzo 2014

# COMUNE DI BASTIGLIA

## CENSIMENTO DEGLI EDIFICI DI INTERESSE STORICO

|                                 |                                |                                |                                 |                                     |
|---------------------------------|--------------------------------|--------------------------------|---------------------------------|-------------------------------------|
| Scheda n.ro                     | Edificio n.ro                  | foglio                         | mappali                         | Utilizzato                          |
| <input type="text" value="73"/> | <input type="text" value="1"/> | <input type="text" value="7"/> | <input type="text" value="21"/> | <input checked="" type="checkbox"/> |

Tipologia  Uso attuale

Stato di conservazione  Numero di edifici

Distanza dal territorio urbanizzato

Note



# COMUNE DI BASTIGLIA

## CENSIMENTO DEGLI EDIFICI DI INTERESSE STORICO

|                                 |                                |                                |                                 |                          |
|---------------------------------|--------------------------------|--------------------------------|---------------------------------|--------------------------|
| Scheda n.ro                     | Edificio n.ro                  | foglio                         | mappali                         | Utilizzato               |
| <input type="text" value="73"/> | <input type="text" value="2"/> | <input type="text" value="7"/> | <input type="text" value="20"/> | <input type="checkbox"/> |

Tipologia  Uso attuale

Stato di conservazione  Numero di edifici

Distanza dal territorio urbanizzato

Note



# COMUNE DI BASTIGLIA

## CENSIMENTO DEGLI EDIFICI DI INTERESSE STORICO

Scheda n.ro

74

Data rilievo

01/05/2013

Rilevatore

SERGIO BRANCOLINI

Località Bastiglia

Toponimo TENIMENTO RICCI

Via ATTIRAGLIO

Num.

Complesso edilizio

Unità edilizie:

Principali 2

Specialistiche 0

Accessorie 1

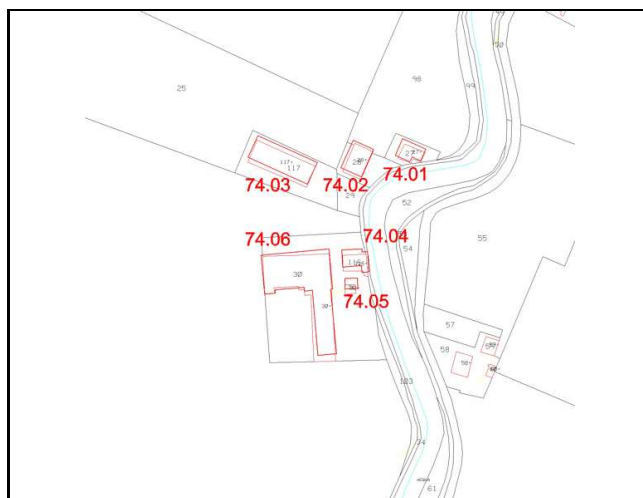
Presenza area di pertinenza

Stato conservazione area di pertinenza

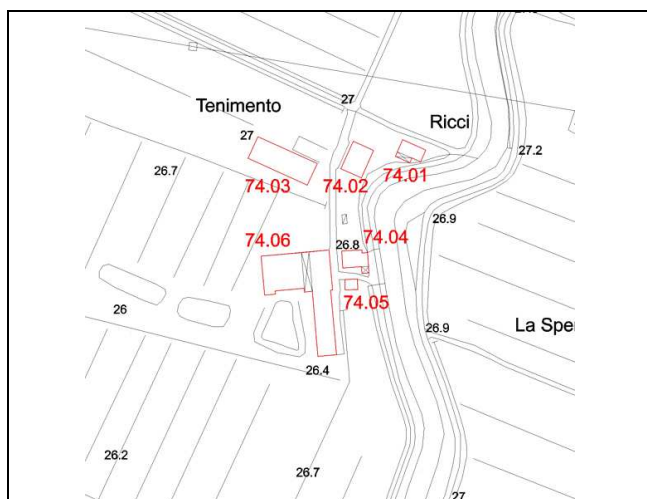
Mediocre



Estratto Catasto storico - scala 1:2000



Estratto Catasto - scala 1:2000



Estratto CTR - scala 1:2000



Ortofoto

Note

# COMUNE DI BASTIGLIA

## CENSIMENTO DEGLI EDIFICI DI INTERESSE STORICO

|                        |               |                             |                          |                   |                                     |
|------------------------|---------------|-----------------------------|--------------------------|-------------------|-------------------------------------|
| Scheda n.ro            | Edificio n.ro | foglio                      | mappali                  | Interesse storico | <input checked="" type="checkbox"/> |
| 74                     | 1             | 7                           | 27                       | Utilizzato        | <input type="checkbox"/>            |
| Tipologia              | Casa colonica | Uso attuale                 | RESIDENZA                |                   |                                     |
| Stato di conservazione | Cattivo       | Presenza elementi di pregio | <input type="checkbox"/> |                   |                                     |
| Elementi di pregio     |               |                             |                          |                   |                                     |



Note

# COMUNE DI BASTIGLIA

## CENSIMENTO DEGLI EDIFICI DI INTERESSE STORICO

|             |               |        |         |                                     |
|-------------|---------------|--------|---------|-------------------------------------|
| Scheda n.ro | Edificio n.ro | foglio | mappali | Utilizzato                          |
| 74          | 4             | 7      | 116     | <input checked="" type="checkbox"/> |

Tipologia Casa colonica      Uso attuale RESIDENZA

Stato di conservazione Mediocre      Numero di edifici 0

Distanza dal territorio urbanizzato

Note



# COMUNE DI BASTIGLIA

## CENSIMENTO DEGLI EDIFICI DI INTERESSE STORICO

|                        |  |        |                             |                          |                                     |
|------------------------|--|--------|-----------------------------|--------------------------|-------------------------------------|
| Scheda n.ro            | Edificio n.ro                                      | foglio | mappali                     | Interesse storico        | <input checked="" type="checkbox"/> |
| 74                     | 5  | 7      | 32                          | Utilizzato               | <input type="checkbox"/>            |
| Tipologia              | Altro manufatto (proservizio, pozzo, pilastrino, e |        | Uso attuale                 | POLLAIO                  |                                     |
| Stato di conservazione | Cattivo  |        | Presenza elementi di pregio | <input type="checkbox"/> |                                     |
| Elementi di pregio     |  |        |                             |                          |                                     |



Note

# COMUNE DI BASTIGLIA

## CENSIMENTO DEGLI EDIFICI DI INTERESSE STORICO

Scheda n.ro

75

Data rilievo

01/05/2013

Rilevatore

SERGIO BRANCOLINI

Località Bastiglia

Toponimo CASINO

Via ATTIRAGLIO

Num.

Complesso edilizio

Unità edilizie:

Principali 1

Specialistiche 1

Accessorie 0

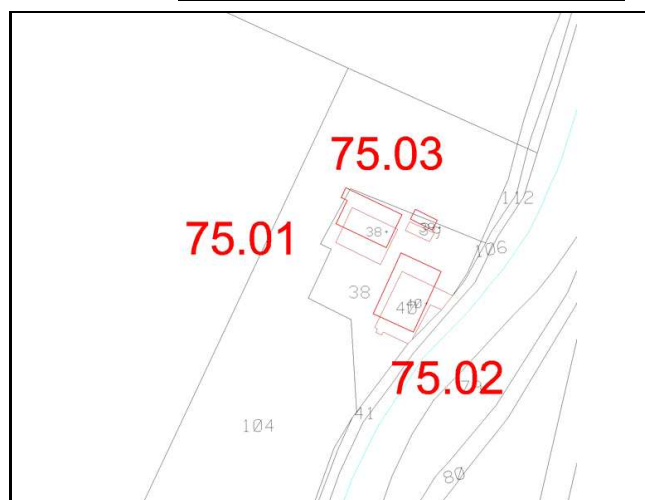
Presenza area di pertinenza

Stato conservazione area di pertinenza

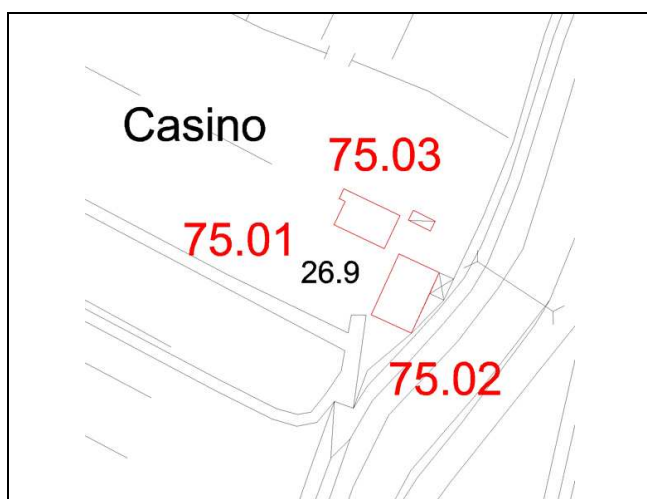
Mediocre



Estratto Catasto storico - scala 1:2000



Estratto Catasto - scala 1:2000



Estratto CTR - scala 1:2000



Ortofoto

Note



# COMUNE DI BASTIGLIA

## CENSIMENTO DEGLI EDIFICI DI INTERESSE STORICO

Scheda n.ro

75

Edificio n.ro

2

foglio

7

mappali

40

Interesse storico

Utilizzato

Tipologia

Uso attuale

Stato di conservazione

Presenza elementi di pregio

Elementi di pregio



Note

# COMUNE DI BASTIGLIA

## CENSIMENTO DEGLI EDIFICI DI INTERESSE STORICO

Scheda n.ro

76

Data rilievo

01/05/2013

Rilevatore

SERGIO BRANCOLINI

Località Bastiglia

Toponimo PRATO MADONNA

Via ALBARETO

Num. 21

Complesso edilizio

Unità edilizie:

Principali 0

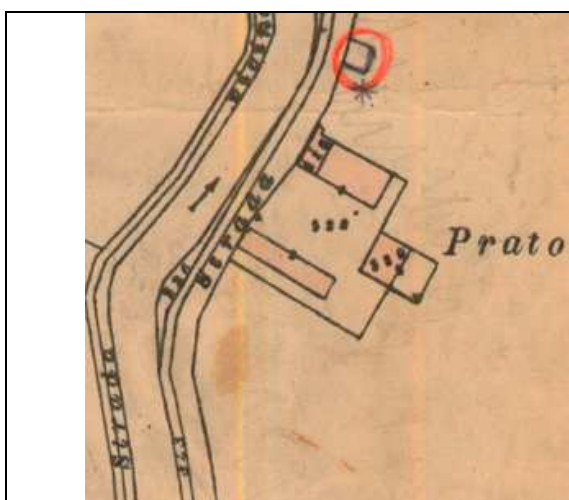
Specialistiche 0

Accessorie 0

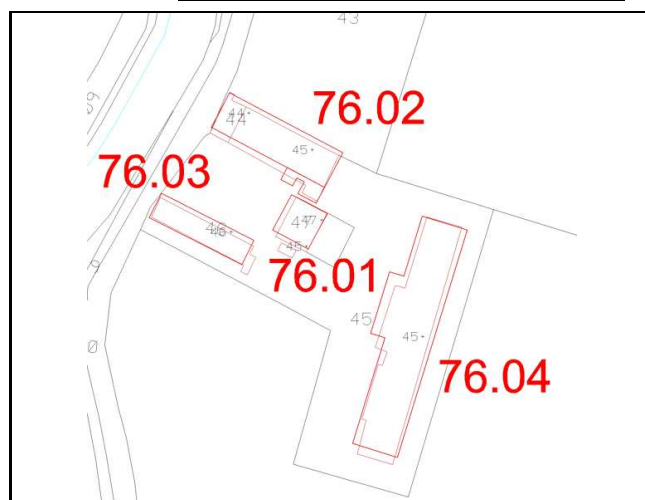
Presenza area di pertinenza

Stato conservazione area di pertinenza

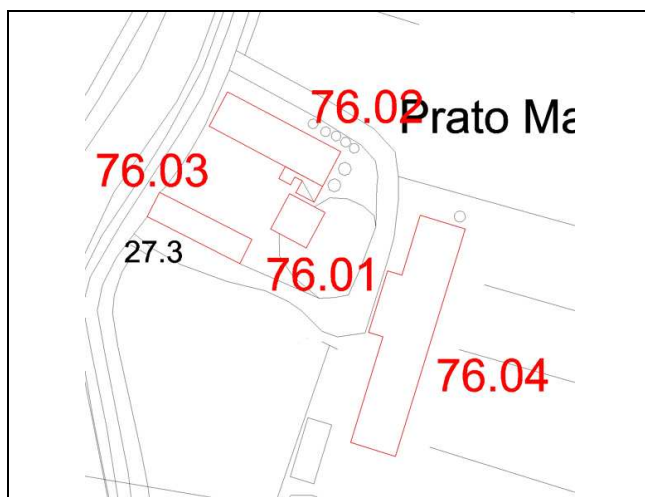
Mediocre



Estratto Catasto storico - scala 1:2000



Estratto Catasto - scala 1:2000



Estratto CTR - scala 1:2000



Ortofoto

Note

# COMUNE DI BASTIGLIA

## CENSIMENTO DEGLI EDIFICI DI INTERESSE STORICO

|                        |                |                    |           |                             |                                     |
|------------------------|----------------|--------------------|-----------|-----------------------------|-------------------------------------|
| Scheda n.ro            | Edificio n.ro  | foglio             | mappali   | Interesse storico           | <input checked="" type="checkbox"/> |
| 76                     | 1              | 7                  | 47        | Utilizzato                  | <input checked="" type="checkbox"/> |
| Tipologia              | Casa padronale | Uso attuale        | RESIDENZA | Presenza elementi di pregio | <input type="checkbox"/>            |
| Stato di conservazione | Mediocre       | Elementi di pregio |           |                             |                                     |
| <input type="text"/>   |                |                    |           |                             |                                     |



Note

# COMUNE DI BASTIGLIA

## CENSIMENTO DEGLI EDIFICI DI INTERESSE STORICO

Scheda n.ro

77

Data rilievo

01/05/2013

Rilevatore

SERGIO BRANCOLINI

Località Bastiglia

Toponimo

Via ALBARETO

Num.

Complesso edilizio

Unità edilizie:

Principali 0

Specialistiche 0

Accessorie 0

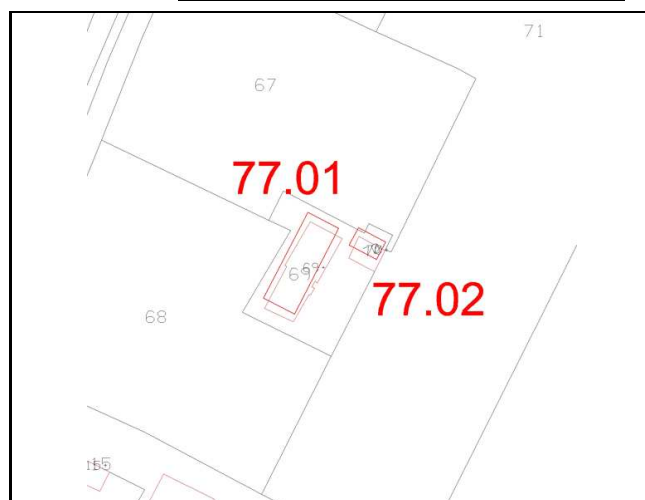
Presenza area di pertinenza

Stato conservazione area di pertinenza

Abbandonata



Estratto Catasto storico - scala 1:2000



Estratto Catasto - scala 1:2000



Estratto CTR - scala 1:2000



Ortofoto

Note

# COMUNE DI BASTIGLIA

## CENSIMENTO DEGLI EDIFICI DI INTERESSE STORICO

|                        |   |                             |                                     |                   |                                     |
|------------------------|---|-----------------------------|-------------------------------------|-------------------|-------------------------------------|
| Scheda n.ro            | Edificio n.ro                             | foglio                      | mappali                             | Interesse storico | <input checked="" type="checkbox"/> |
| 77                     | 1   | 7                           | 69                                  | Utilizzato        | <input type="checkbox"/>            |
| Tipologia              | Casa colonica + stalla/fienile            | Uso attuale                 | RESIDENZA                           |                   |                                     |
| Stato di conservazione | Cattivo                                   | Presenza elementi di pregio | <input checked="" type="checkbox"/> |                   |                                     |
| Elementi di pregio     | PORTA TAGLIAFUOCO, ARCO A SESTO RIBASSATO |                             |                                     |                   |                                     |



Note

# COMUNE DI BASTIGLIA

## CENSIMENTO DEGLI EDIFICI DI INTERESSE STORICO

|                        |  |        |                             |                          |                                     |
|------------------------|--|--------|-----------------------------|--------------------------|-------------------------------------|
| Scheda n.ro            | Edificio n.ro                                      | foglio | mappali                     | Interesse storico        | <input checked="" type="checkbox"/> |
| 77                     | 2  | 7      | 70                          | Utilizzato               | <input type="checkbox"/>            |
| Tipologia              | Altro manufatto (proservizio, pozzo, pilastrino, e |        | Uso attuale                 | FORNO - POLLAIO          |                                     |
| Stato di conservazione | Cattivo  |        | Presenza elementi di pregio | <input type="checkbox"/> |                                     |
| Elementi di pregio     |  |        |                             |                          |                                     |



Note

# COMUNE DI BASTIGLIA

## CENSIMENTO DEGLI EDIFICI DI INTERESSE STORICO

Scheda n.ro

78

Data rilievo

01/05/2013

Rilevatore

SERGIO BRANCOLINI

Località Bastiglia

Toponimo LA CASCINA

Via ALBARETO

Num.

Complesso edilizio

Unità edilizie:

Principali 2

Specialistiche 0

Accessorie 1

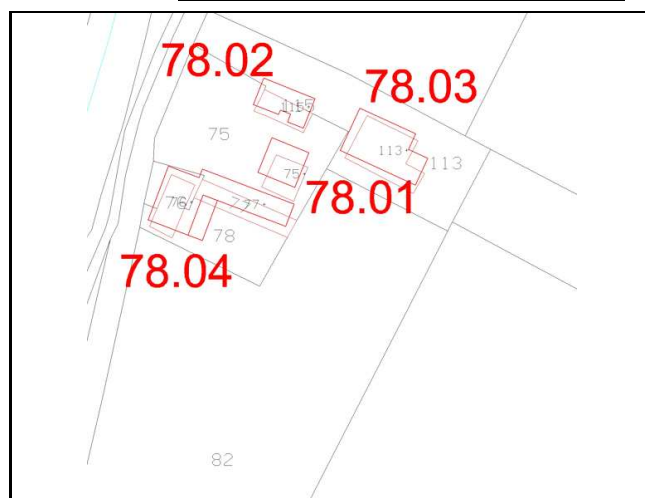
Presenza area di pertinenza

Stato conservazione area di pertinenza

Mediocre



Estratto Catasto storico - scala 1:2000



Estratto Catasto - scala 1:2000



Estratto CTR - scala 1:2000



Ortofoto

Note

# COMUNE DI BASTIGLIA

## CENSIMENTO DEGLI EDIFICI DI INTERESSE STORICO

|                                 |                                |                                |                                 |                                     |
|---------------------------------|--------------------------------|--------------------------------|---------------------------------|-------------------------------------|
| Scheda n.ro                     | Edificio n.ro                  | foglio                         | mappali                         | Utilizzato                          |
| <input type="text" value="78"/> | <input type="text" value="1"/> | <input type="text" value="7"/> | <input type="text" value="75"/> | <input checked="" type="checkbox"/> |

Tipologia  Uso attuale

Stato di conservazione  Numero di edifici

Distanza dal territorio urbanizzato

Note





# COMUNE DI BASTIGLIA

## CENSIMENTO DEGLI EDIFICI DI INTERESSE STORICO

|                        |               |                             |                          |                   |                                     |
|------------------------|---------------|-----------------------------|--------------------------|-------------------|-------------------------------------|
| Scheda n.ro            | Edificio n.ro | foglio                      | mappali                  | Interesse storico | <input checked="" type="checkbox"/> |
| 78                     | 2             | 7                           | 115                      | Utilizzato        | <input checked="" type="checkbox"/> |
| Tipologia              | Casa colonica | Uso attuale                 | RESIDENZA                |                   |                                     |
| Stato di conservazione | Buono         | Presenza elementi di pregio | <input type="checkbox"/> |                   |                                     |
| Elementi di pregio     |               |                             |                          |                   |                                     |



Note INACCESSIBILE

# COMUNE DI BASTIGLIA

## CENSIMENTO DEGLI EDIFICI DI INTERESSE STORICO

|             |               |        |         |                          |
|-------------|---------------|--------|---------|--------------------------|
| Scheda n.ro | Edificio n.ro | foglio | mappali | Utilizzato               |
| 78          | 4             | 7      | 76-77   | <input type="checkbox"/> |

Tipologia Altro manufatto (proservizio, pozzo, pilastri) Uso attuale DEPOSITO

Stato di conservazione Mediocre Numero di edifici 0

Distanza dal territorio urbanizzato

Note



# COMUNE DI BASTIGLIA

## CENSIMENTO DEGLI EDIFICI DI INTERESSE STORICO

Scheda n.ro

79

Data rilievo

01/05/2013

Rilevatore

SERGIO BRANCOLINI

Località Bastiglia

Toponimo LESIGNANA

Via CANALETTO

Num.

Complesso edilizio

Unità edilizie:

Principali 1

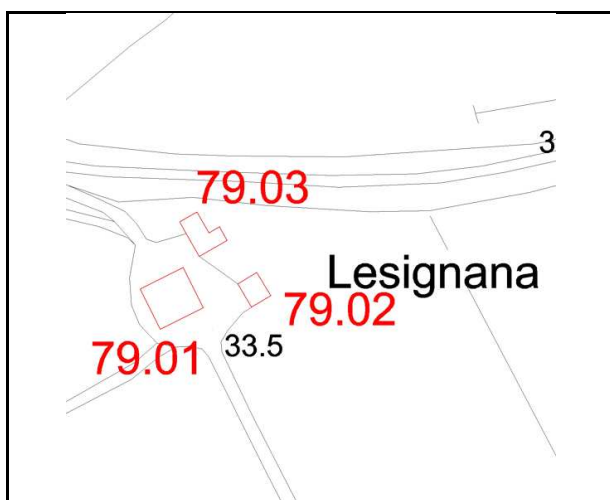
Specialistiche 1

Accessorie 1

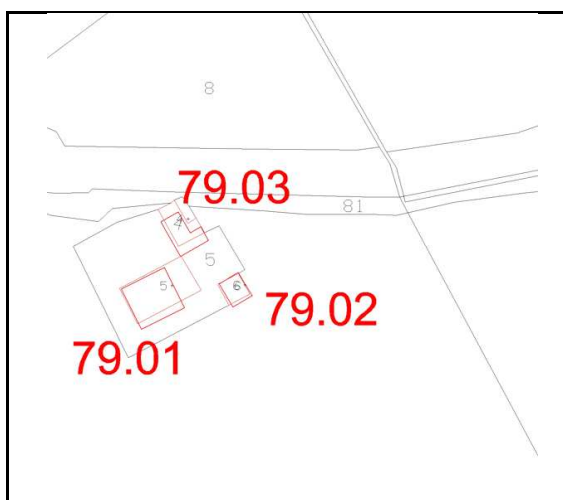
Presenza area di pertinenza

Stato conservazione area di pertinenza

Mediocre



Estratto CTR - scala 1:2000



Estratto Catasto - scala 1:2000



Ortofoto

Note

giovedì 20 marzo 2014

# COMUNE DI BASTIGLIA

## CENSIMENTO DEGLI EDIFICI DI INTERESSE STORICO

|             |               |        |         |                                     |
|-------------|---------------|--------|---------|-------------------------------------|
| Scheda n.ro | Edificio n.ro | foglio | mappali | Utilizzato                          |
| 79          | 1             | 9      | 5       | <input checked="" type="checkbox"/> |

Tipologia Casa colonica      Uso attuale RESIDENZA

Stato di conservazione Buono      Numero di edifici 0

Distanza dal territorio urbanizzato

Note RISTRUTTURATO



# COMUNE DI BASTIGLIA

## CENSIMENTO DEGLI EDIFICI DI INTERESSE STORICO

|             |               |        |         |                                     |
|-------------|---------------|--------|---------|-------------------------------------|
| Scheda n.ro | Edificio n.ro | foglio | mappali | Utilizzato                          |
| 79          | 2             | 9      | 6       | <input checked="" type="checkbox"/> |

Tipologia  Uso attuale

Stato di conservazione  Numero di edifici

Distanza dal territorio urbanizzato

Note



# COMUNE DI BASTIGLIA

## CENSIMENTO DEGLI EDIFICI DI INTERESSE STORICO

Scheda n.ro

80

Data rilievo

01/05/2013

Rilevatore

SERGIO BRANCOLINI

Località Bastiglia

Toponimo SECCHIA VECCHIA

Via CANALETTO

Num.

Complesso edilizio

Unità edilizie:

Principali 0

Specialistiche 0

Accessorie 0

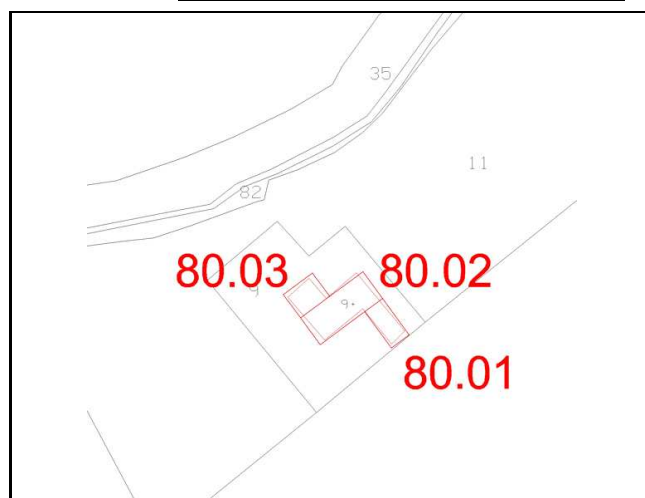
Presenza area di pertinenza

Stato conservazione area di pertinenza

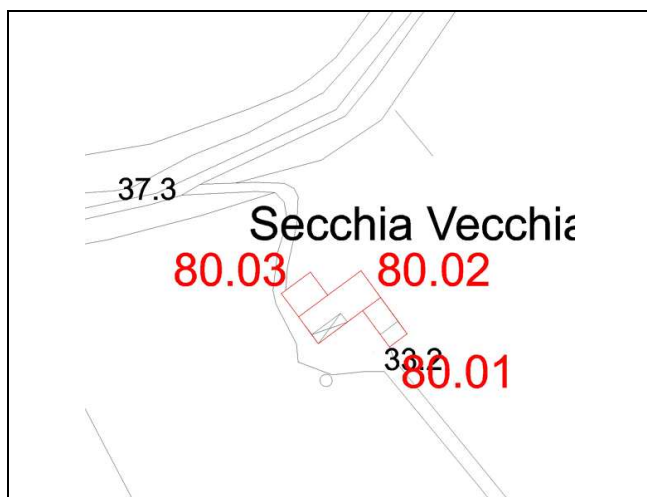
Mediocre



Estratto Catasto storico - scala 1:2000



Estratto Catasto - scala 1:2000



Estratto CTR - scala 1:2000



Ortofoto

Note

# COMUNE DI BASTIGLIA

## CENSIMENTO DEGLI EDIFICI DI INTERESSE STORICO

Scheda n.ro

80

Edificio n.ro

1

foglio

9

mappali

9

Interesse storico

Utilizzato

Tipologia

Uso attuale

Stato di conservazione

Presenza elementi di pregio

Elementi di pregio



Note

# COMUNE DI BASTIGLIA

## CENSIMENTO DEGLI EDIFICI DI INTERESSE STORICO

|                        |               |                             |                          |                   |                                     |
|------------------------|---------------|-----------------------------|--------------------------|-------------------|-------------------------------------|
| Scheda n.ro            | Edificio n.ro | foglio                      | mappali                  | Interesse storico | <input checked="" type="checkbox"/> |
| 80                     | 2             | 9                           | 9                        | Utilizzato        | <input checked="" type="checkbox"/> |
| Tipologia              | Casa colonica | Uso attuale                 | RESIDENZA                |                   |                                     |
| Stato di conservazione | Cattivo       | Presenza elementi di pregio | <input type="checkbox"/> |                   |                                     |
| Elementi di pregio     |               |                             |                          |                   |                                     |



Note



# COMUNE DI BASTIGLIA

## CENSIMENTO DEGLI EDIFICI DI INTERESSE STORICO

|                        |  |        |                             |                          |                                     |
|------------------------|--|--------|-----------------------------|--------------------------|-------------------------------------|
| Scheda n.ro            | Edificio n.ro                                      | foglio | mappali                     | Interesse storico        | <input checked="" type="checkbox"/> |
| 80                     | 3  | 9      | 9                           | Utilizzato               | <input type="checkbox"/>            |
| Tipologia              | Altro manufatto (proservizio, pozzo, pilastrino, e |        | Uso attuale                 | POLLAIO                  |                                     |
| Stato di conservazione | Cattivo  |        | Presenza elementi di pregio | <input type="checkbox"/> |                                     |
| Elementi di pregio     |  |        |                             |                          |                                     |



Note

# COMUNE DI BASTIGLIA

## CENSIMENTO DEGLI EDIFICI DI INTERESSE STORICO

Scheda n.ro

81

Data rilievo

01/05/2013

Rilevatore

SERGIO BRANCOLINI

Località Bastiglia

Toponimo IL CANTONE

Via CANALETTO

Num.

Complesso edilizio

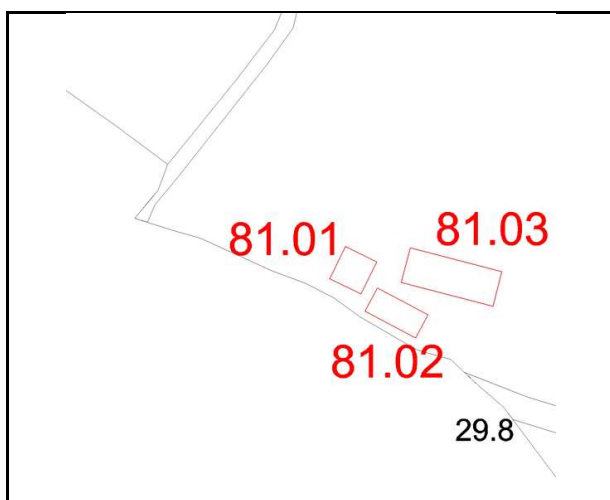
Unità edilizie:

Principali 3

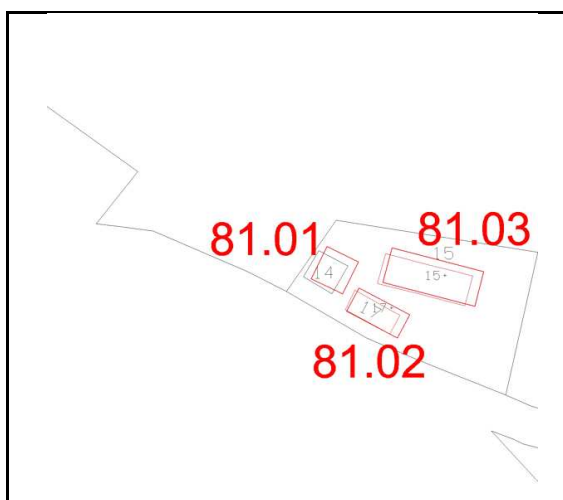
Specialistiche 0

Accessorie 0

Presenza area di pertinenza  Stato conservazione area di pertinenza



Estratto CTR - scala 1:2000



Estratto Catasto - scala 1:2000



Ortofoto

Note

giovedì 20 marzo 2014

# COMUNE DI BASTIGLIA

## CENSIMENTO DEGLI EDIFICI DI INTERESSE STORICO

|                                 |                                |                                |                                 |                                     |
|---------------------------------|--------------------------------|--------------------------------|---------------------------------|-------------------------------------|
| Scheda n.ro                     | Edificio n.ro                  | foglio                         | mappali                         | Utilizzato                          |
| <input type="text" value="81"/> | <input type="text" value="1"/> | <input type="text" value="9"/> | <input type="text" value="14"/> | <input checked="" type="checkbox"/> |

Tipologia  Uso attuale

Stato di conservazione  Numero di edifici

Distanza dal territorio urbanizzato

Note



# COMUNE DI BASTIGLIA

## CENSIMENTO DEGLI EDIFICI DI INTERESSE STORICO

|                                 |                                |                                |                                 |                                     |
|---------------------------------|--------------------------------|--------------------------------|---------------------------------|-------------------------------------|
| Scheda n.ro                     | Edificio n.ro                  | foglio                         | mappali                         | Utilizzato                          |
| <input type="text" value="81"/> | <input type="text" value="2"/> | <input type="text" value="9"/> | <input type="text" value="17"/> | <input checked="" type="checkbox"/> |

Tipologia  Uso attuale

Stato di conservazione  Numero di edifici

Distanza dal territorio urbanizzato

Note



# COMUNE DI BASTIGLIA

## CENSIMENTO DEGLI EDIFICI DI INTERESSE STORICO

|                                 |                                |                                |                                 |                          |
|---------------------------------|--------------------------------|--------------------------------|---------------------------------|--------------------------|
| Scheda n.ro                     | Edificio n.ro                  | foglio                         | mappali                         | Utilizzato               |
| <input type="text" value="81"/> | <input type="text" value="3"/> | <input type="text" value="9"/> | <input type="text" value="15"/> | <input type="checkbox"/> |

Tipologia  Uso attuale

Stato di conservazione  Numero di edifici

Distanza dal territorio urbanizzato

Note



# COMUNE DI BASTIGLIA

## CENSIMENTO DEGLI EDIFICI DI INTERESSE STORICO

Scheda n.ro

83

Data rilievo

01/05/2013

Rilevatore

SERGIO BRANCOLINI

Località Bastiglia

Toponimo TENIMENTO RICCI

Via CANALETTO

Num.

Complesso edilizio

Unità edilizie:

Principali 1

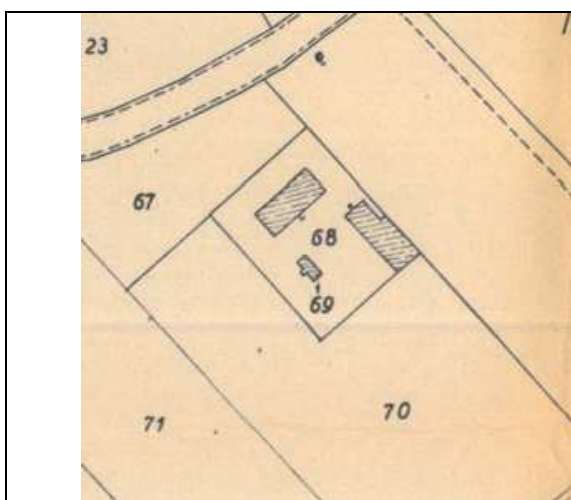
Specialistiche 1

Accessorie 1

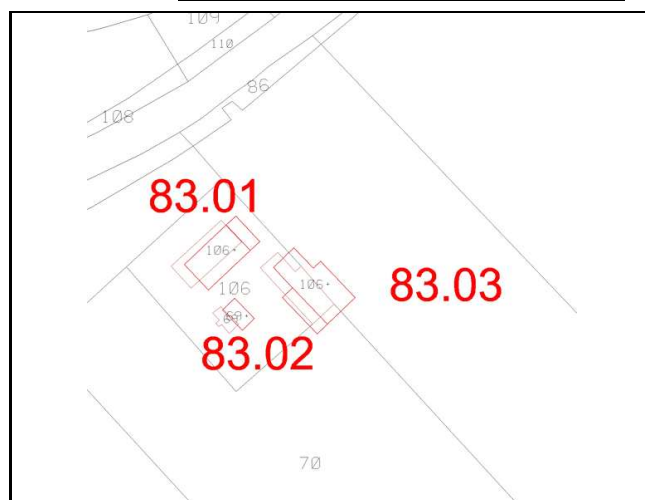
Presenza area di pertinenza

Stato conservazione area di pertinenza

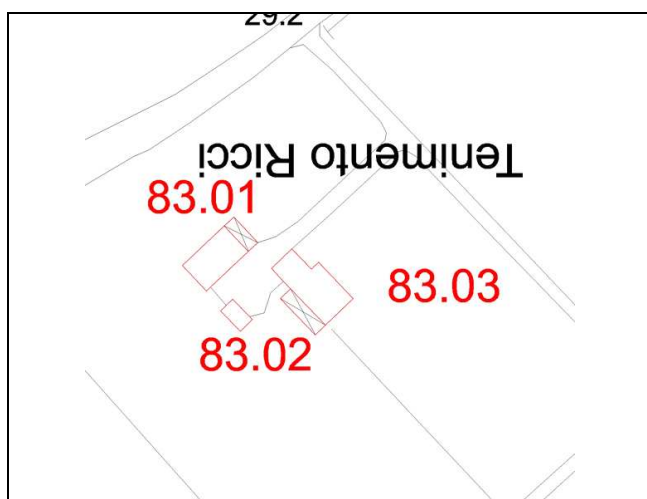
Mediocre



Estratto Catasto storico - scala 1:2000



Estratto Catasto - scala 1:2000



Estratto CTR - scala 1:2000



Ortofoto

Note

# COMUNE DI BASTIGLIA

## CENSIMENTO DEGLI EDIFICI DI INTERESSE STORICO

|                        |   |                             |                                     |                   |                                     |
|------------------------|---|-----------------------------|-------------------------------------|-------------------|-------------------------------------|
| Scheda n.ro            | Edificio n.ro   | foglio                      | mappali                             | Interesse storico | <input checked="" type="checkbox"/> |
| 83                     | 1   | 9                           | 106                                 | Utilizzato        | <input checked="" type="checkbox"/> |
| Tipologia              | Casa colonica + stalla/fienile                                | Uso attuale                 | RESIDENZA                           |                   |                                     |
| Stato di conservazione | Mediocre  | Presenza elementi di pregio | <input checked="" type="checkbox"/> |                   |                                     |
| Elementi di pregio     | ARCO A TRE CENTRI, GRIGLIATI SOTTO IL CORNICIONE, PORTA MORTA |                             |                                     |                   |                                     |



Note

# COMUNE DI BASTIGLIA

## CENSIMENTO DEGLI EDIFICI DI INTERESSE STORICO

|             |               |        |         |                          |
|-------------|---------------|--------|---------|--------------------------|
| Scheda n.ro | Edificio n.ro | foglio | mappali | Utilizzato               |
| 83          | 3             | 9      | 106     | <input type="checkbox"/> |

Tipologia Altro manufatto (proservizio, pozzo, pilastri) Uso attuale PROSERVIZIO

Stato di conservazione Cattivo Numero di edifici 0

Distanza dal territorio urbanizzato

Note PORCILAIA ADIACENTE 250 MQ





# COMUNE DI BASTIGLIA

## CENSIMENTO DEGLI EDIFICI DI INTERESSE STORICO

Scheda n.ro

84

Data rilievo

01/05/2013

Rilevatore

SERGIO BRANCOLINI

Località Bastiglia

Toponimo

Via CANALETTO

Num.

Complesso edilizio

Unità edilizie:

Principali 1

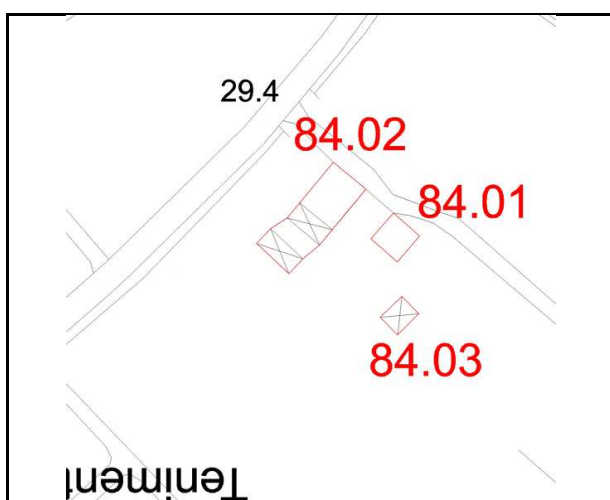
Specialistiche 1

Accessorie 1

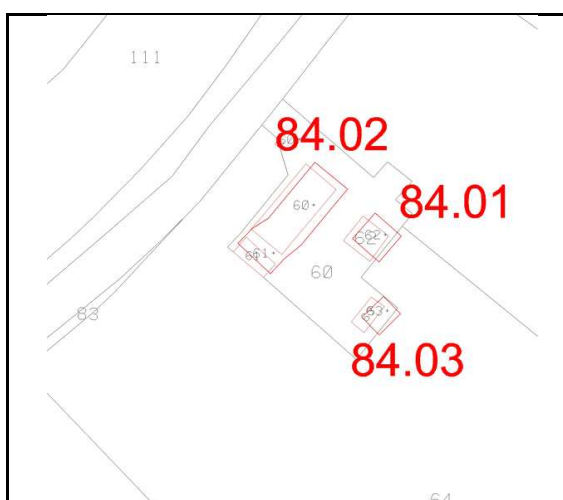
Presenza area di pertinenza

Stato conservazione area di pertinenza

Mediocre



Estratto CTR - scala 1:2000



Estratto Catasto - scala 1:2000



Ortofoto

Note

giovedì 20 marzo 2014

# COMUNE DI BASTIGLIA

## CENSIMENTO DEGLI EDIFICI DI INTERESSE STORICO

|                                 |                                |                                |                                 |                          |
|---------------------------------|--------------------------------|--------------------------------|---------------------------------|--------------------------|
| Scheda n.ro                     | Edificio n.ro                  | foglio                         | mappali                         | Utilizzato               |
| <input type="text" value="84"/> | <input type="text" value="1"/> | <input type="text" value="9"/> | <input type="text" value="62"/> | <input type="checkbox"/> |

Tipologia  Uso attuale

Stato di conservazione  Numero di edifici

Distanza dal territorio urbanizzato

Note



# COMUNE DI BASTIGLIA

## CENSIMENTO DEGLI EDIFICI DI INTERESSE STORICO

|                                 |                                |                                |                                    |                          |
|---------------------------------|--------------------------------|--------------------------------|------------------------------------|--------------------------|
| Scheda n.ro                     | Edificio n.ro                  | foglio                         | mappali                            | Utilizzato               |
| <input type="text" value="84"/> | <input type="text" value="2"/> | <input type="text" value="9"/> | <input type="text" value="60-61"/> | <input type="checkbox"/> |

Tipologia  Uso attuale

Stato di conservazione  Numero di edifici

Distanza dal territorio urbanizzato

Note



# COMUNE DI BASTIGLIA

## CENSIMENTO DEGLI EDIFICI DI INTERESSE STORICO

|             |               |        |         |                                     |
|-------------|---------------|--------|---------|-------------------------------------|
| Scheda n.ro | Edificio n.ro | foglio | mappali | Utilizzato                          |
| 84          | 3             | 9      | 63      | <input checked="" type="checkbox"/> |

Tipologia Altro manufatto (proservizio, pozzo, pilastri) Uso attuale RICOVERO ATTREZZI

Stato di conservazione Mediocre Numero di edifici 0

Distanza dal territorio urbanizzato

Note



# COMUNE DI BASTIGLIA

## CENSIMENTO DEGLI EDIFICI DI INTERESSE STORICO

Scheda n.ro

86

Data rilievo

01/05/2013

Rilevatore

SERGIO BRANCOLINI

Località Bastiglia

Toponimo FONDO PUIANA

Via CANALETTO

Num.

Complesso edilizio

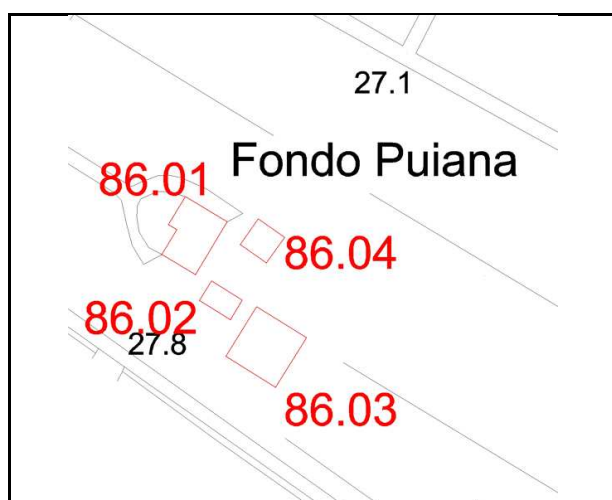
Unità edilizie:

Principali 1

Specialistiche 2

Accessorie 0

Presenza area di pertinenza  Stato conservazione area di pertinenza



Estratto CTR - scala 1:2000



Estratto Catasto - scala 1:2000



Ortofoto

Note

giovedì 20 marzo 2014

# COMUNE DI BASTIGLIA

## CENSIMENTO DEGLI EDIFICI DI INTERESSE STORICO

|                                 |                                |                                |                                 |                                     |
|---------------------------------|--------------------------------|--------------------------------|---------------------------------|-------------------------------------|
| Scheda n.ro                     | Edificio n.ro                  | foglio                         | mappali                         | Utilizzato                          |
| <input type="text" value="86"/> | <input type="text" value="1"/> | <input type="text" value="9"/> | <input type="text" value="42"/> | <input checked="" type="checkbox"/> |

Tipologia  Uso attuale

Stato di conservazione  Numero di edifici

Distanza dal territorio urbanizzato

Note



# COMUNE DI BASTIGLIA

## CENSIMENTO DEGLI EDIFICI DI INTERESSE STORICO

|                                 |                                |                                |                                 |                                     |
|---------------------------------|--------------------------------|--------------------------------|---------------------------------|-------------------------------------|
| Scheda n.ro                     | Edificio n.ro                  | foglio                         | mappali                         | Utilizzato                          |
| <input type="text" value="86"/> | <input type="text" value="2"/> | <input type="text" value="9"/> | <input type="text" value="42"/> | <input checked="" type="checkbox"/> |

Tipologia  Uso attuale

Stato di conservazione  Numero di edifici

Distanza dal territorio urbanizzato

Note



# COMUNE DI BASTIGLIA

## CENSIMENTO DEGLI EDIFICI DI INTERESSE STORICO

|                                 |                                |                                |                                 |                                     |
|---------------------------------|--------------------------------|--------------------------------|---------------------------------|-------------------------------------|
| Scheda n.ro                     | Edificio n.ro                  | foglio                         | mappali                         | Utilizzato                          |
| <input type="text" value="86"/> | <input type="text" value="4"/> | <input type="text" value="9"/> | <input type="text" value="42"/> | <input checked="" type="checkbox"/> |

Tipologia  Uso attuale

Stato di conservazione  Numero di edifici

Distanza dal territorio urbanizzato

Note





# COMUNE DI BASTIGLIA

## CENSIMENTO DEGLI EDIFICI DI INTERESSE STORICO

Scheda n.ro

87

Data rilievo

01/05/2013

Rilevatore

SERGIO BRANCOLINI

Località Bastiglia

Toponimo LESIGNANA

Via CANALETTO

Num.

Complesso edilizio

Unità edilizie:

Principali 1

Specialistiche 1

Accessorie 1

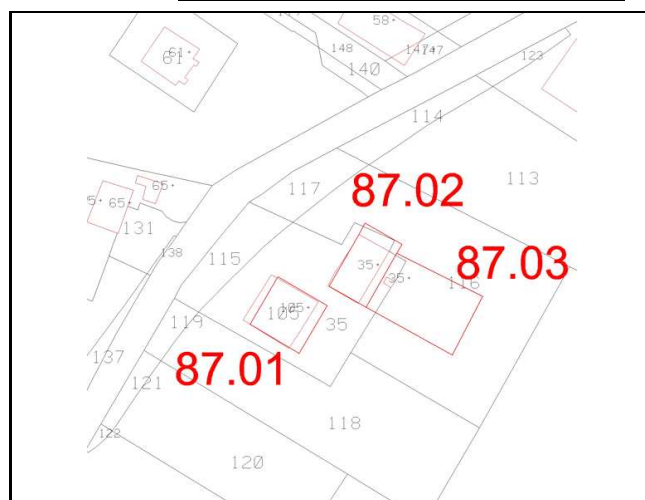
Presenza area di pertinenza

Stato conservazione area di pertinenza

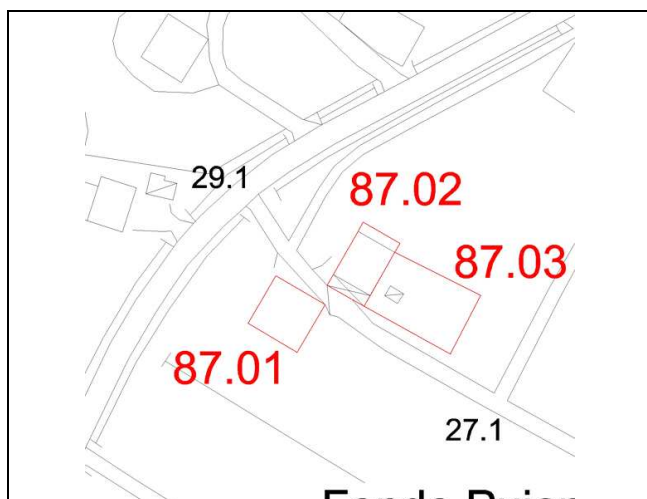
Abbandonata



Estratto Catasto storico - scala 1:2000



Estratto Catasto - scala 1:2000



Estratto CTR - scala 1:2000



Ortofoto

Note

# COMUNE DI BASTIGLIA

## CENSIMENTO DEGLI EDIFICI DI INTERESSE STORICO

Scheda n.ro

87

Edificio n.ro

1

foglio

9

mappali

105

Interesse storico

Utilizzato

Tipologia

Uso attuale

Stato di conservazione

Presenza elementi di pregio

Elementi di pregio



Note

# COMUNE DI BASTIGLIA

## CENSIMENTO DEGLI EDIFICI DI INTERESSE STORICO

|                                 |                                |                                |                                 |                          |
|---------------------------------|--------------------------------|--------------------------------|---------------------------------|--------------------------|
| Scheda n.ro                     | Edificio n.ro                  | foglio                         | mappali                         | Utilizzato               |
| <input type="text" value="87"/> | <input type="text" value="2"/> | <input type="text" value="9"/> | <input type="text" value="35"/> | <input type="checkbox"/> |

Tipologia  Uso attuale

Stato di conservazione  Numero di edifici

Distanza dal territorio urbanizzato

Note



# COMUNE DI BASTIGLIA

## CENSIMENTO DEGLI EDIFICI DI INTERESSE STORICO

|                        |  |        |                             |                          |                                     |
|------------------------|--|--------|-----------------------------|--------------------------|-------------------------------------|
| Scheda n.ro            | Edificio n.ro                                      | foglio | mappali                     | Interesse storico        | <input checked="" type="checkbox"/> |
| 87                     | 3  |        |                             | Utilizzato               | <input type="checkbox"/>            |
| Tipologia              | Altro manufatto (proservizio, pozzo, pilastrino, e |        | Uso attuale                 | FORNO                    |                                     |
| Stato di conservazione | Cattivo  |        | Presenza elementi di pregio | <input type="checkbox"/> |                                     |
| Elementi di pregio     |  |        |                             |                          |                                     |



Note

# COMUNE DI BASTIGLIA

## CENSIMENTO DEGLI EDIFICI DI INTERESSE STORICO

Scheda n.ro

88

Data rilievo

01/05/2013

Rilevatore

SERGIO BRANCOLINI

Località Bastiglia

Toponimo LESIGNANA

Via CANALETTO

Num.

Complesso edilizio

Unità edilizie:

Principali 0

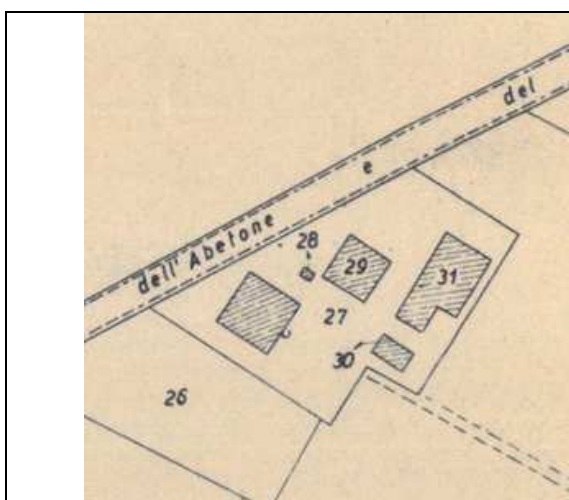
Specialistiche 1

Accessorie 1

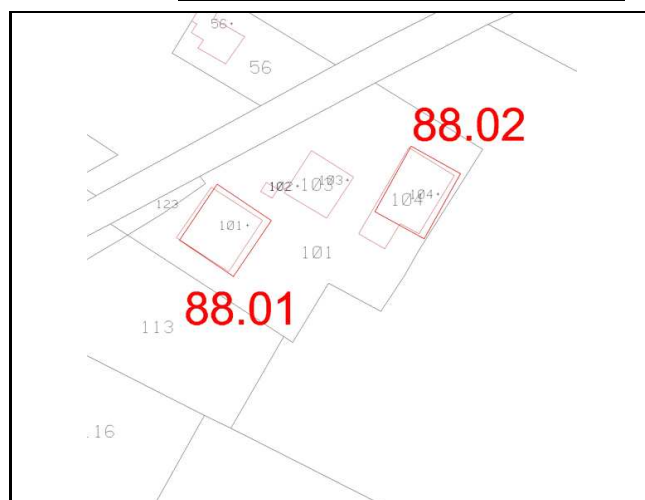
Presenza area di pertinenza

Stato conservazione area di pertinenza

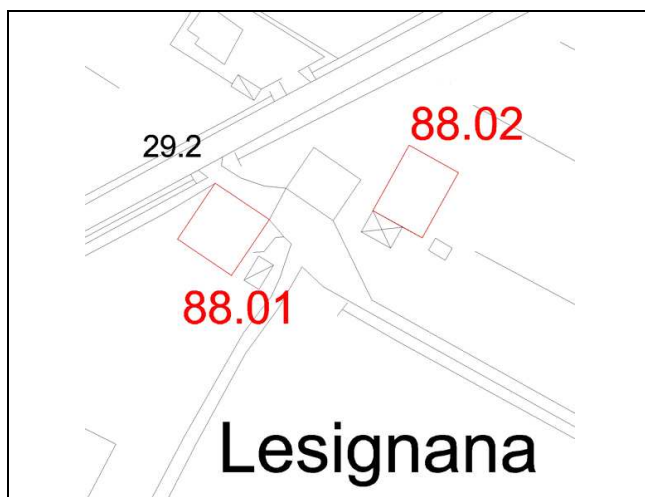
Abbandonata



Estratto Catasto storico - scala 1:2000



Estratto Catasto - scala 1:2000



Estratto CTR - scala 1:2000



Ortofoto

Note

# COMUNE DI BASTIGLIA

## CENSIMENTO DEGLI EDIFICI DI INTERESSE STORICO

|             |               |        |         |                          |
|-------------|---------------|--------|---------|--------------------------|
| Scheda n.ro | Edificio n.ro | foglio | mappali | Utilizzato               |
| 88          | 2             | 9      | 104     | <input type="checkbox"/> |

Tipologia Edificio produttivo      Uso attuale CASEIFICIO

Stato di conservazione Buono      Numero di edifici 0

Distanza dal territorio urbanizzato

Note



# COMUNE DI BASTIGLIA

## CENSIMENTO DEGLI EDIFICI DI INTERESSE STORICO

Scheda n.ro

89

Data rilievo

01/05/2013

Rilevatore

SERGIO BRANCOLINI

Località Bastiglia

Toponimo COLOMBARO

Via CANALETTO

Num.

Complesso edilizio

Unità edilizie:

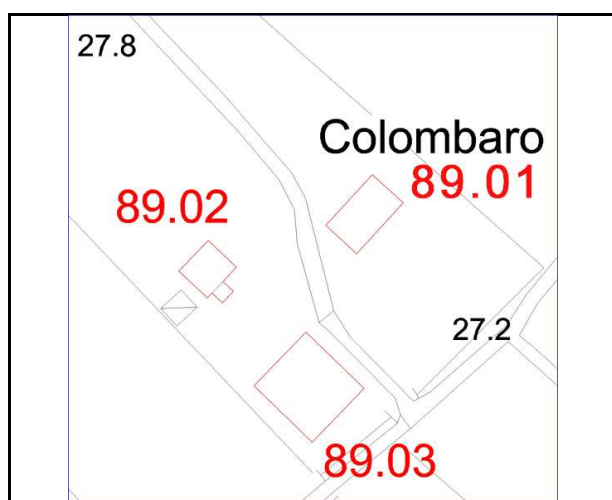
Principali 1

Specialistiche 1

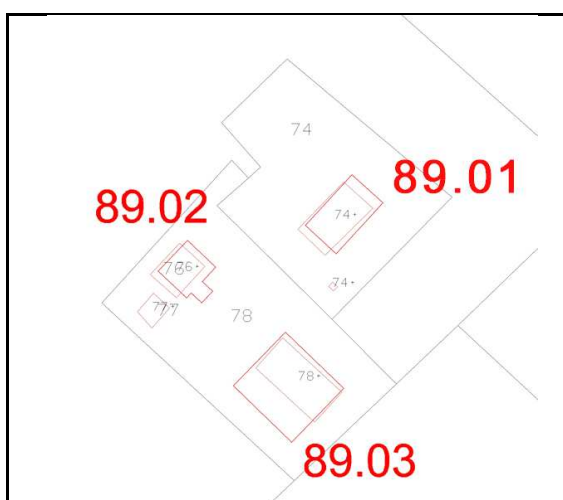
Accessorie 0

Presenza area di pertinenza

Stato conservazione area di pertinenza Buono



Estratto CTR - scala 1:2000



Estratto Catasto - scala 1:2000



Ortofoto

Note NON RILEVABILE, COPERTO DA VEGETAZIONE

giovedì 20 marzo 2014

# COMUNE DI BASTIGLIA

## CENSIMENTO DEGLI EDIFICI DI INTERESSE STORICO

|             |               |        |         |                                     |
|-------------|---------------|--------|---------|-------------------------------------|
| Scheda n.ro | Edificio n.ro | foglio | mappali | Utilizzato                          |
| 89          | 1             | 9      | 74      | <input checked="" type="checkbox"/> |

Tipologia Casa colonica      Uso attuale RESIDENZA

Stato di conservazione Mediocre      Numero di edifici 0

Distanza dal territorio urbanizzato

Note NON ACCESSIBILE





# COMUNE DI BASTIGLIA

## CENSIMENTO DEGLI EDIFICI DI INTERESSE STORICO

|                                 |                                |                                |                                    |                                     |
|---------------------------------|--------------------------------|--------------------------------|------------------------------------|-------------------------------------|
| Scheda n.ro                     | Edificio n.ro                  | foglio                         | mappali                            | Utilizzato                          |
| <input type="text" value="89"/> | <input type="text" value="2"/> | <input type="text" value="9"/> | <input type="text" value="76-77"/> | <input checked="" type="checkbox"/> |

Tipologia  Uso attuale

Stato di conservazione  Numero di edifici

Distanza dal territorio urbanizzato

Note



# COMUNE DI BASTIGLIA

## CENSIMENTO DEGLI EDIFICI DI INTERESSE STORICO

Scheda n.ro

90

Data rilievo

01/05/2013

Rilevatore

SERGIO BRANCOLINI

Località Bastiglia

Toponimo PODERE MALAGOLA

Via CANALETTO

Num.

Complesso edilizio

Unità edilizie:

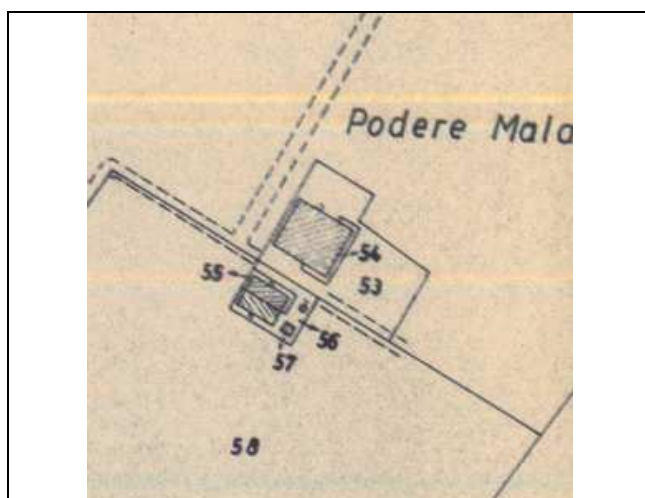
Principali

Specialistiche

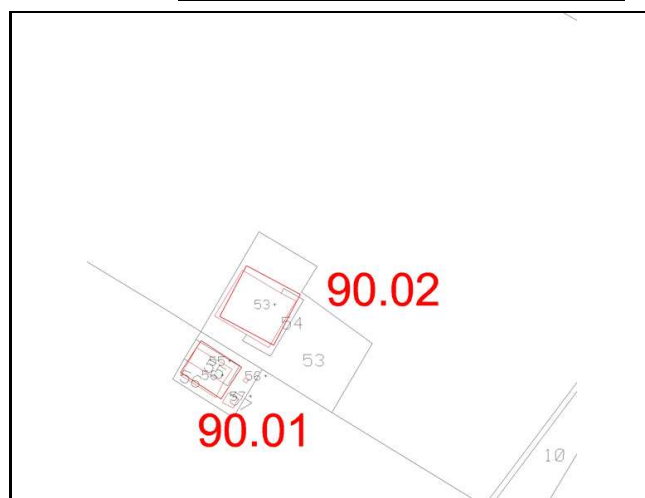
Accessorie

Presenza area di pertinenza


Stato conservazione area di pertinenza



Estratto Catasto storico - scala 1:2000



Estratto Catasto - scala 1:2000



Estratto CTR - scala 1:2000



Ortofoto

Note

# COMUNE DI BASTIGLIA

## CENSIMENTO DEGLI EDIFICI DI INTERESSE STORICO

|                        |               |                             |                          |                   |                                     |
|------------------------|---------------|-----------------------------|--------------------------|-------------------|-------------------------------------|
| Scheda n.ro            | Edificio n.ro | foglio                      | mappali                  | Interesse storico | <input checked="" type="checkbox"/> |
| 90                     | 1             | 9                           | 55                       | Utilizzato        | <input checked="" type="checkbox"/> |
| Tipologia              | Casa colonica | Uso attuale                 | RESIDENZA                |                   |                                     |
| Stato di conservazione | Buono         | Presenza elementi di pregio | <input type="checkbox"/> |                   |                                     |
| Elementi di pregio     |               |                             |                          |                   |                                     |



Note

# COMUNE DI BASTIGLIA

## CENSIMENTO DEGLI EDIFICI DI INTERESSE STORICO

|                        |                                 |        |                             |                                     |                                     |
|------------------------|---------------------------------|--------|-----------------------------|-------------------------------------|-------------------------------------|
| Scheda n.ro            | Edificio n.ro                   | foglio | mappali                     | Interesse storico                   | <input checked="" type="checkbox"/> |
| 90                     | 2                               | 9      | 54                          | Utilizzato                          | <input type="checkbox"/>            |
| Tipologia              | Stalla, Fienile, Stalla/fienile |        | Uso attuale                 | STALLA FIENILE                      |                                     |
| Stato di conservazione | Mediocre                        |        | Presenza elementi di pregio | <input checked="" type="checkbox"/> |                                     |
| Elementi di pregio     | LESENE, ARCHI A TRE CENTRI      |        |                             |                                     |                                     |



Note

# COMUNE DI BASTIGLIA

## CENSIMENTO DEGLI EDIFICI DI INTERESSE STORICO

Scheda n.ro

91

Data rilievo

01/05/2013

Rilevatore

SERGIO BRANCOLINI

Località Bastiglia

Toponimo

Via ATTIRAGLIO - CANALETTO

Num.

Complesso edilizio

Unità edilizie:

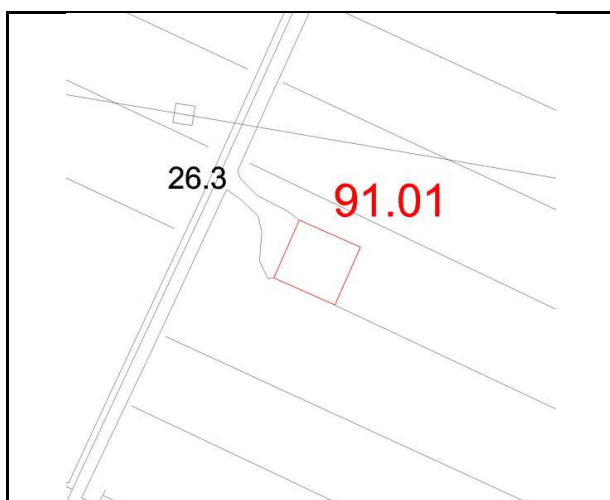
Principali 0

Specialistiche 0

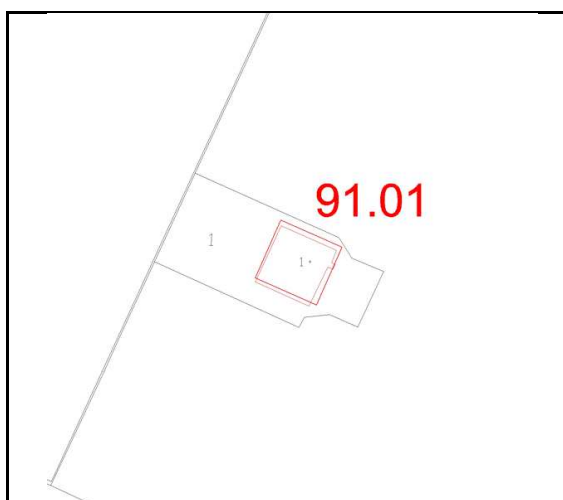
Accessorie 0

Presenza area di pertinenza

Stato conservazione area di pertinenza



Estratto CTR - scala 1:2000



Estratto Catasto - scala 1:2000



Ortofoto

Note

giovedì 20 marzo 2014

# COMUNE DI BASTIGLIA

## CENSIMENTO DEGLI EDIFICI DI INTERESSE STORICO

|                                 |                                |                                 |                                |                          |
|---------------------------------|--------------------------------|---------------------------------|--------------------------------|--------------------------|
| Scheda n.ro                     | Edificio n.ro                  | foglio                          | mappali                        | Utilizzato               |
| <input type="text" value="91"/> | <input type="text" value="1"/> | <input type="text" value="10"/> | <input type="text" value="1"/> | <input type="checkbox"/> |

Tipologia  Uso attuale

Stato di conservazione  Numero di edifici

Distanza dal territorio urbanizzato

Note



# COMUNE DI BASTIGLIA

## CENSIMENTO DEGLI EDIFICI DI INTERESSE STORICO

Scheda n.ro

92

Data rilievo

01/05/2013

Rilevatore

SERGIO BRANCOLINI

Località Bastiglia

Toponimo LESIGNANA

Via CANALETTO

Num.

Complesso edilizio

Unità edilizie:

Principali 0

Specialistiche 0

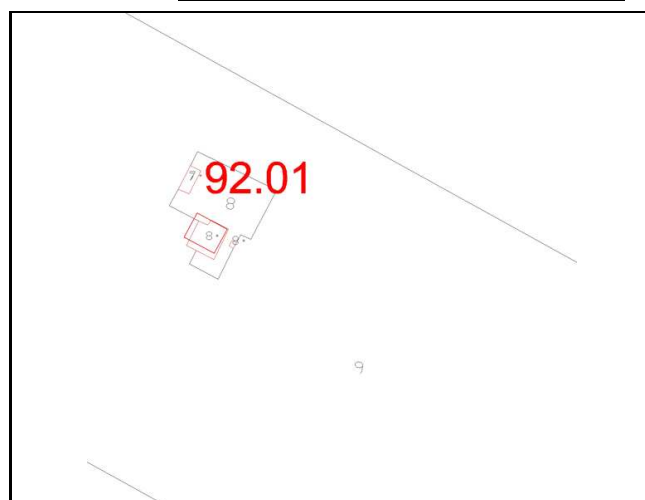
Accessorie 0

Presenza area di pertinenza

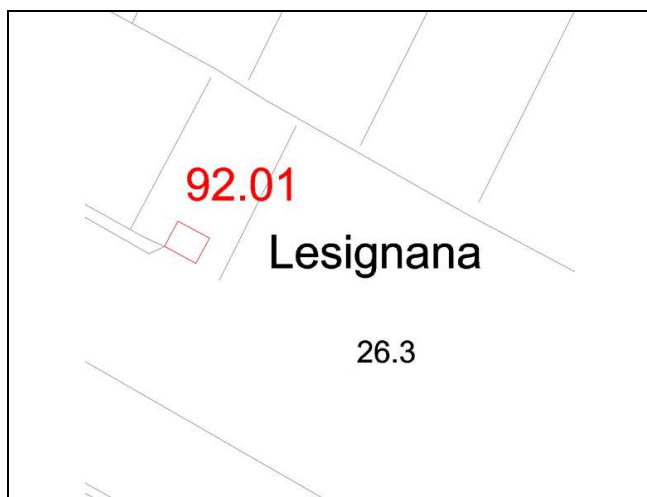
Stato conservazione area di pertinenza



Estratto Catasto storico - scala 1:2000



Estratto Catasto - scala 1:2000



Estratto CTR - scala 1:2000



Ortofoto

Note

# COMUNE DI BASTIGLIA

## CENSIMENTO DEGLI EDIFICI DI INTERESSE STORICO

|                        |                                |                             |                          |                   |                                     |
|------------------------|--------------------------------|-----------------------------|--------------------------|-------------------|-------------------------------------|
| Scheda n.ro            | Edificio n.ro                  | foglio                      | mappali                  | Interesse storico | <input checked="" type="checkbox"/> |
| 92                     | 1                              | 10                          | 8                        | Utilizzato        | <input type="checkbox"/>            |
| Tipologia              | Casa colonica + stalla/fienile | Uso attuale                 | RESIDENZA                |                   |                                     |
| Stato di conservazione | Cattivo                        | Presenza elementi di pregio | <input type="checkbox"/> |                   |                                     |
| Elementi di pregio     |                                |                             |                          |                   |                                     |



Note



# COMUNE DI BASTIGLIA

## CENSIMENTO DEGLI EDIFICI DI INTERESSE STORICO

Scheda n.ro

93

Data rilievo

01/05/2013

Rilevatore

SERGIO BRANCOLINI

Località Bastiglia

Toponimo

Via CANALETTO

Num. 35

Complesso edilizio

Unità edilizie:

Principali 0

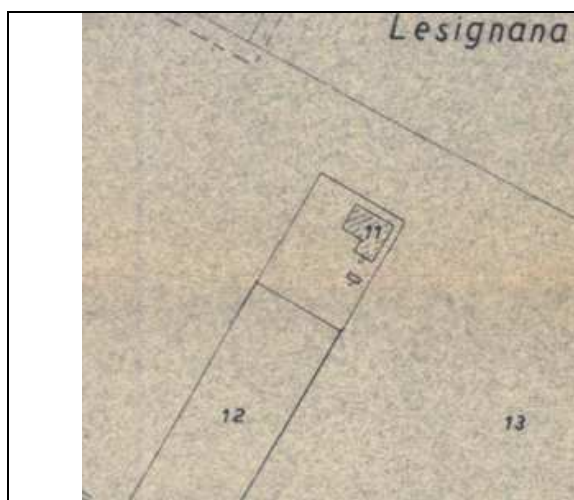
Specialistiche 0

Accessorie 0

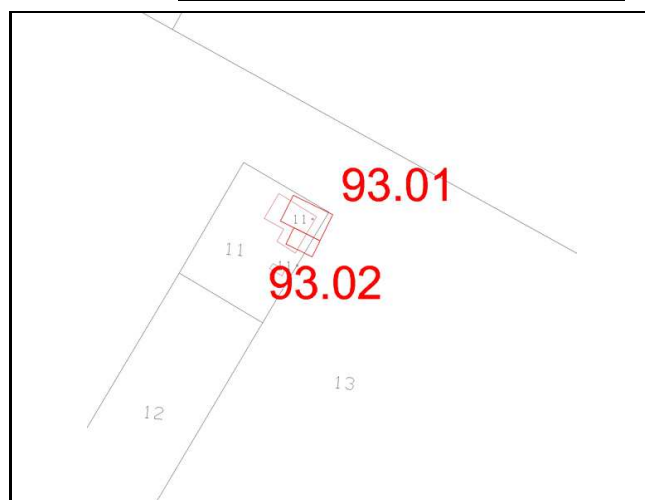
Presenza area di pertinenza

Stato conservazione area di pertinenza

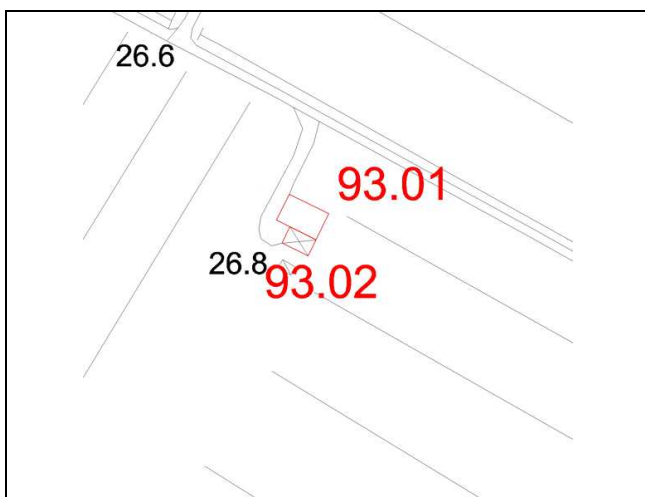
Abbandonata



Estratto Catasto storico - scala 1:2000



Estratto Catasto - scala 1:2000



Estratto CTR - scala 1:2000



Ortofoto

Note

giovedì 13 marzo 2014

# COMUNE DI BASTIGLIA

## CENSIMENTO DEGLI EDIFICI DI INTERESSE STORICO

|             |               |        |         |                          |
|-------------|---------------|--------|---------|--------------------------|
| Scheda n.ro | Edificio n.ro | foglio | mappali | Utilizzato               |
| 93          | 1             | 10     | 11      | <input type="checkbox"/> |

Tipologia  Uso attuale

Stato di conservazione  Numero di edifici

Distanza dal territorio urbanizzato

Note



# COMUNE DI BASTIGLIA

## CENSIMENTO DEGLI EDIFICI DI INTERESSE STORICO

|                        |  |        |                             |                          |                                     |
|------------------------|--|--------|-----------------------------|--------------------------|-------------------------------------|
| Scheda n.ro            | Edificio n.ro                                      | foglio | mappali                     | Interesse storico        | <input checked="" type="checkbox"/> |
| 93                     | 2  |        |                             | Utilizzato               | <input type="checkbox"/>            |
| Tipologia              | Altro manufatto (proservizio, pozzo, pilastrino, e |        | Uso attuale                 | POLLAIO                  |                                     |
| Stato di conservazione | Cattivo  |        | Presenza elementi di pregio | <input type="checkbox"/> |                                     |
| Elementi di pregio     |  |        |                             |                          |                                     |



Note

# COMUNE DI BASTIGLIA

## CENSIMENTO DEGLI EDIFICI DI INTERESSE STORICO

Scheda n.ro

94

Data rilievo

01/05/2013

Rilevatore

SERGIO BRANCOLINI

Località Bastiglia

Toponimo CASINO

Via ATTIRAGLIO

Num.

Complesso edilizio

Unità edilizie:

Principali 1

Specialistiche 1

Accessorie 1

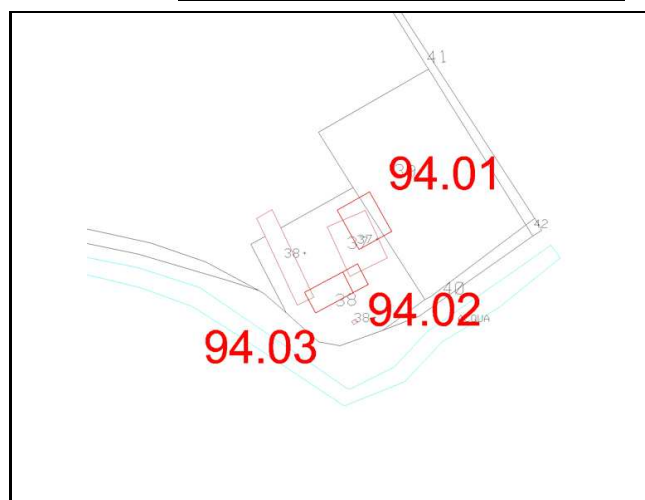
Presenza area di pertinenza

Stato conservazione area di pertinenza

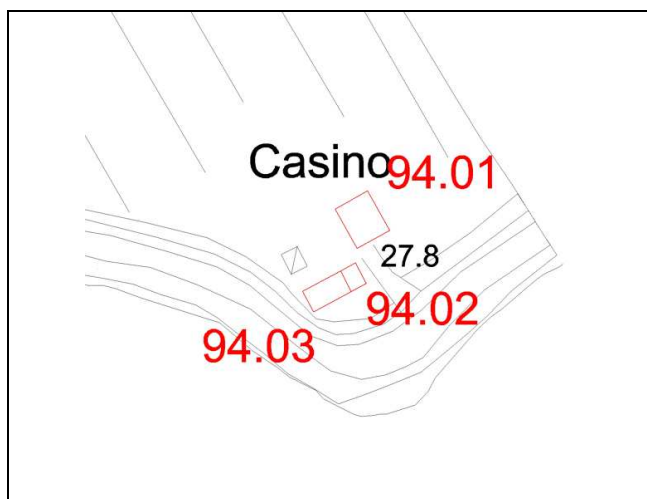
Abbandonata



Estratto Catasto storico - scala 1:2000



Estratto Catasto - scala 1:2000



Estratto CTR - scala 1:2000



Ortofoto

Note

# COMUNE DI BASTIGLIA

## CENSIMENTO DEGLI EDIFICI DI INTERESSE STORICO

|                        |   |                             |                                     |                   |                                     |
|------------------------|---|-----------------------------|-------------------------------------|-------------------|-------------------------------------|
| Scheda n.ro            | Edificio n.ro   | foglio                      | mappali                             | Interesse storico | <input checked="" type="checkbox"/> |
| 94                     | 1   | 10                          | 37                                  | Utilizzato        | <input type="checkbox"/>            |
| Tipologia              | Casa colonica + stalla/fienile                              | Uso attuale                 | RESIDENZA                           |                   |                                     |
| Stato di conservazione | Cattivo   | Presenza elementi di pregio | <input checked="" type="checkbox"/> |                   |                                     |
| Elementi di pregio     | CORNICIONE FRONTE EST, ARCHIA SESTO RIBASSATO + PORTA MORTA |                             |                                     |                   |                                     |



Note

# COMUNE DI BASTIGLIA

## CENSIMENTO DEGLI EDIFICI DI INTERESSE STORICO

|                        |  |        |                             |                                     |                                     |
|------------------------|--|--------|-----------------------------|-------------------------------------|-------------------------------------|
| Scheda n.ro            | Edificio n.ro                                      | foglio | mappali                     | Interesse storico                   | <input checked="" type="checkbox"/> |
| 94                     | 2  | 10     | 38                          | Utilizzato                          | <input type="checkbox"/>            |
| Tipologia              | Altro manufatto (proservizio, pozzo, pilastrino, e |        | Uso attuale                 | FORNO POLLAIO                       |                                     |
| Stato di conservazione | Mediocre   |        | Presenza elementi di pregio | <input checked="" type="checkbox"/> |                                     |
| Elementi di pregio     | TRE ARCHI A TUTTO SESTO                            |        |                             |                                     |                                     |



Note

# COMUNE DI BASTIGLIA

## CENSIMENTO DEGLI EDIFICI DI INTERESSE STORICO

Scheda n.ro

95

Data rilievo

01/05/2013

Rilevatore

SERGIO BRANCOLINI

Località Bastiglia

Toponimo C. BARALDI

Via ATTIRAGLIO

Num.

Complesso edilizio

Unità edilizie:

Principali 1

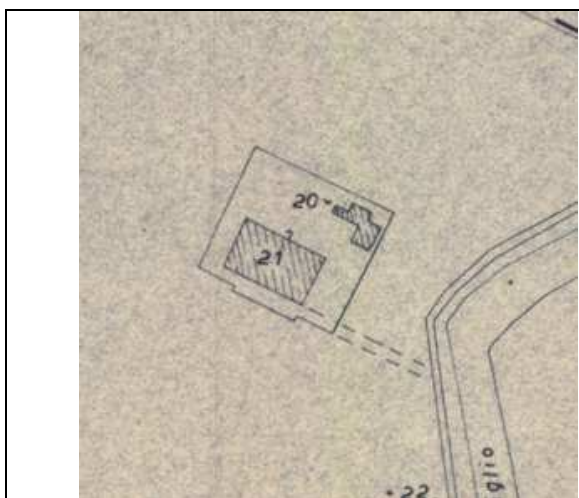
Specialistiche 1

Accessorie 1

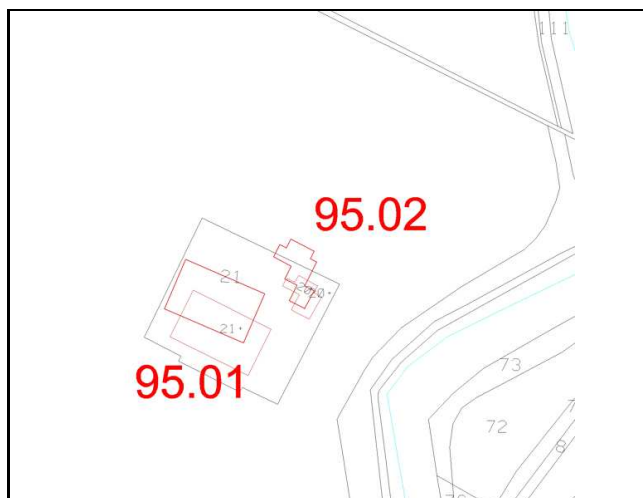
Presenza area di pertinenza

Stato conservazione area di pertinenza

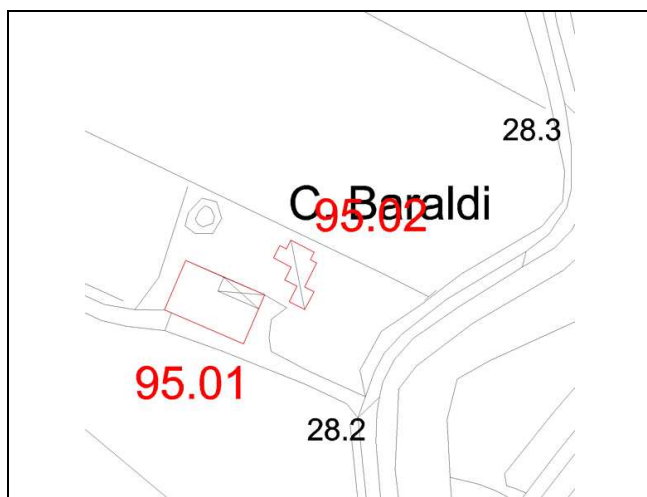
Mediocre



Estratto Catasto storico - scala 1:2000



Estratto Catasto - scala 1:2000



Estratto CTR - scala 1:2000



Ortofoto

Note

# COMUNE DI BASTIGLIA

## CENSIMENTO DEGLI EDIFICI DI INTERESSE STORICO

|                        |                                |        |                             |                                     |                                     |
|------------------------|--------------------------------|--------|-----------------------------|-------------------------------------|-------------------------------------|
| Scheda n.ro            | Edificio n.ro                  | foglio | mappali                     | Interesse storico                   | <input checked="" type="checkbox"/> |
| 95                     | 1                              | 10     | 21                          | Utilizzato                          | <input checked="" type="checkbox"/> |
| Tipologia              | Casa colonica + stalla/fienile |        | Uso attuale                 | RESIDENZA + RICOVERO ATTREZZI       |                                     |
| Stato di conservazione | Mediocre                       |        | Presenza elementi di pregio | <input checked="" type="checkbox"/> |                                     |
| Elementi di pregio     | ARCHI E PORTICO                |        |                             |                                     |                                     |



Note



# COMUNE DI BASTIGLIA

## CENSIMENTO DEGLI EDIFICI DI INTERESSE STORICO

Scheda n.ro

95

Edificio n.ro

2

foglio

10

mappali

20

Interesse storico

Utilizzato

Tipologia Altro manufatto (proservizio, pozzo, pilastrino, e

Uso attuale POLLAIO è SERVIZI

Stato di conservazione Mediocre

Presenza elementi di pregio

Elementi di pregio



Note

# COMUNE DI BASTIGLIA

## CENSIMENTO DEGLI EDIFICI DI INTERESSE STORICO

Scheda n.ro

96

Data rilievo

01/05/2013

Rilevatore

SERGIO BRANCOLINI

Località Bastiglia

Toponimo BALUGOLA

Via S. CLEMENTE

Num.

Complesso edilizio

Unità edilizie:

Principali 0

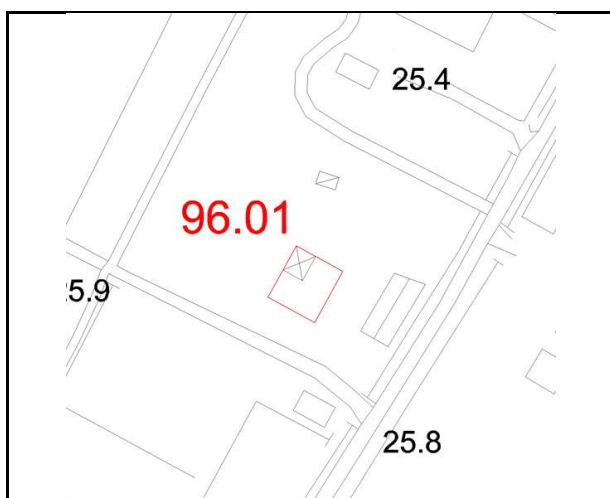
Specialistiche 0

Accessorie 0

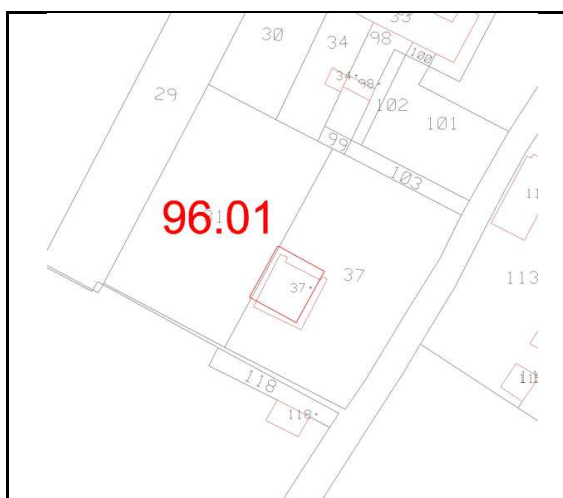
Presenza area di pertinenza

Stato conservazione area di pertinenza

Buono



Estratto CTR - scala 1:2000



Estratto Catasto - scala 1:2000



Ortofoto

Note

giovedì 20 marzo 2014

# COMUNE DI BASTIGLIA

## CENSIMENTO DEGLI EDIFICI DI INTERESSE STORICO

|             |               |        |         |                                     |
|-------------|---------------|--------|---------|-------------------------------------|
| Scheda n.ro | Edificio n.ro | foglio | mappali | Utilizzato                          |
| 96          | 1             | 11     | 37      | <input checked="" type="checkbox"/> |

Tipologia  Uso attuale RESIDENZA

Stato di conservazione Buono Numero di edifici 0

Distanza dal territorio urbanizzato

Note



# COMUNE DI BASTIGLIA

## CENSIMENTO DEGLI EDIFICI DI INTERESSE STORICO

Scheda n.ro

97

Data rilievo

01/05/2013

Rilevatore

SERGIO BRANCOLINI

Località Bastiglia

Toponimo C. AZZALI

Via S. CLEMENTE

Num. 12

Complesso edilizio

Unità edilizie:

Principali 0

Specialistiche 0

Accessorie 0

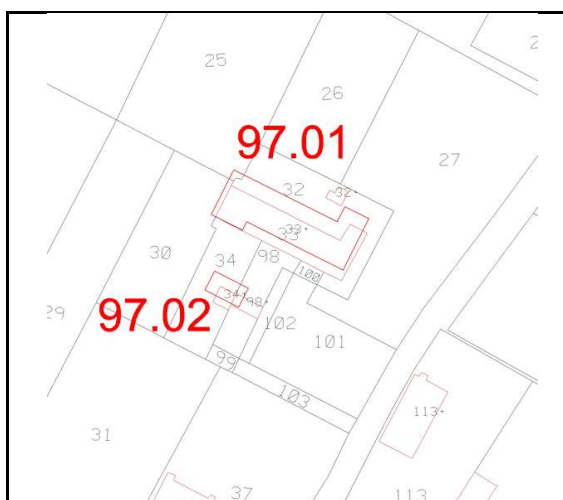
Presenza area di pertinenza

Stato conservazione area di pertinenza

Buono



Estratto CTR - scala 1:2000



Estratto Catasto - scala 1:2000



Ortofoto

Note

giovedì 20 marzo 2014

# COMUNE DI BASTIGLIA

## CENSIMENTO DEGLI EDIFICI DI INTERESSE STORICO

|                                 |                                |                                 |                                 |                                     |
|---------------------------------|--------------------------------|---------------------------------|---------------------------------|-------------------------------------|
| Scheda n.ro                     | Edificio n.ro                  | foglio                          | mappali                         | Utilizzato                          |
| <input type="text" value="97"/> | <input type="text" value="1"/> | <input type="text" value="11"/> | <input type="text" value="33"/> | <input checked="" type="checkbox"/> |

Tipologia  Uso attuale

Stato di conservazione  Numero di edifici

Distanza dal territorio urbanizzato

Note



# COMUNE DI BASTIGLIA

## CENSIMENTO DEGLI EDIFICI DI INTERESSE STORICO

|                                 |                                |                                 |                                    |                                     |
|---------------------------------|--------------------------------|---------------------------------|------------------------------------|-------------------------------------|
| Scheda n.ro                     | Edificio n.ro                  | foglio                          | mappali                            | Utilizzato                          |
| <input type="text" value="97"/> | <input type="text" value="2"/> | <input type="text" value="11"/> | <input type="text" value="34-98"/> | <input checked="" type="checkbox"/> |

Tipologia  Uso attuale

Stato di conservazione  Numero di edifici

Distanza dal territorio urbanizzato

Note



# COMUNE DI BASTIGLIA

## CENSIMENTO DEGLI EDIFICI DI INTERESSE STORICO

Scheda n.ro

98

Data rilievo

01/05/2013

Rilevatore

SERGIO BRANCOLINI

Località Bastiglia

Toponimo

Via S. CLEMENTE

Num.

Complesso edilizio

Unità edilizie:

Principali 0

Specialistiche 0

Accessorie 0

Presenza area di pertinenza

Stato conservazione area di pertinenza

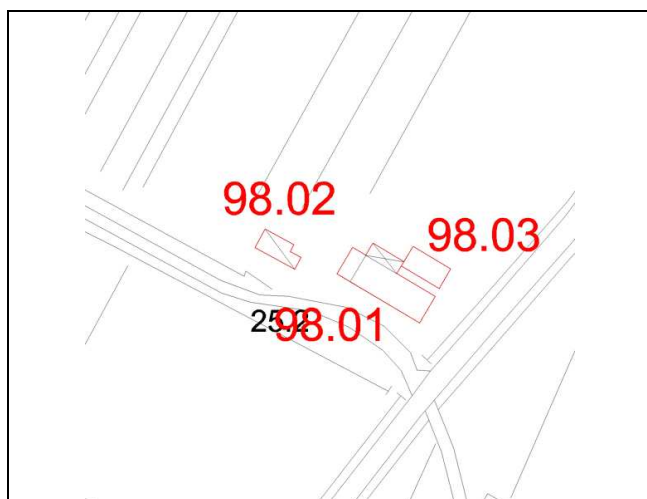
Mediocre



Estratto Catasto storico - scala 1:2000



Estratto Catasto - scala 1:2000



Estratto CTR - scala 1:2000



Ortofoto

Note

# COMUNE DI BASTIGLIA

## CENSIMENTO DEGLI EDIFICI DI INTERESSE STORICO

|                        |   |                             |                                     |                   |                                     |
|------------------------|---|-----------------------------|-------------------------------------|-------------------|-------------------------------------|
| Scheda n.ro            | Edificio n.ro                                       | foglio                      | mappali                             | Interesse storico | <input checked="" type="checkbox"/> |
| 98                     | 1   |                             |                                     | Utilizzato        | <input checked="" type="checkbox"/> |
| Tipologia              | Casa colonica + stalla/fienile                      | Uso attuale                 | RESIDENZA                           |                   |                                     |
| Stato di conservazione | Mediocre  | Presenza elementi di pregio | <input checked="" type="checkbox"/> |                   |                                     |
| Elementi di pregio     | TAGLIAFUOCO, POTA MORTA, GRIGLIATI SOTTO CORNICIONE |                             |                                     |                   |                                     |



Note



# COMUNE DI BASTIGLIA

## CENSIMENTO DEGLI EDIFICI DI INTERESSE STORICO

|             |               |        |         |                          |
|-------------|---------------|--------|---------|--------------------------|
| Scheda n.ro | Edificio n.ro | foglio | mappali | Utilizzato               |
| 98          | 2             | 11     | 178     | <input type="checkbox"/> |

Tipologia  Uso attuale EDIFICIO PER SERVIZI

Stato di conservazione  Numero di edifici

Distanza dal territorio urbanizzato

Note



# COMUNE DI BASTIGLIA

## CENSIMENTO DEGLI EDIFICI DI INTERESSE STORICO

|                        |  |        |                             |                          |                                     |
|------------------------|--|--------|-----------------------------|--------------------------|-------------------------------------|
| Scheda n.ro            | Edificio n.ro                                      | foglio | mappali                     | Interesse storico        | <input checked="" type="checkbox"/> |
| 98                     | 3  | 11     | 19                          | Utilizzato               | <input checked="" type="checkbox"/> |
| Tipologia              | Altro manufatto (proservizio, pozzo, pilastrino, e |        | Uso attuale                 | AUTORIMESSA              |                                     |
| Stato di conservazione | Mediocre   |        | Presenza elementi di pregio | <input type="checkbox"/> |                                     |
| Elementi di pregio     |  |        |                             |                          |                                     |



Note NON ACCESSIBILE

# COMUNE DI BASTIGLIA

## CENSIMENTO DEGLI EDIFICI DI INTERESSE STORICO

Scheda n.ro

99

Data rilievo

01/05/2013

Rilevatore

SERGIO BRANCOLINI

Località Bastiglia

Toponimo LA CASCINA

Via S. CLEMENTE

Num.

Complesso edilizio

Unità edilizie:

Principali 0

Specialistiche 0

Accessorie 0

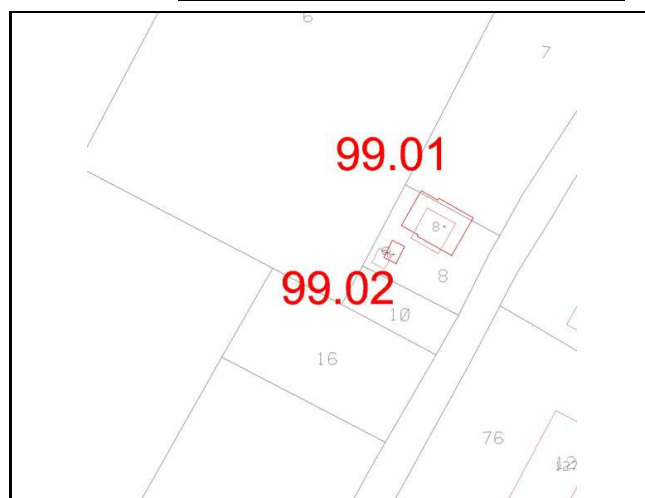
Presenza area di pertinenza

Stato conservazione area di pertinenza

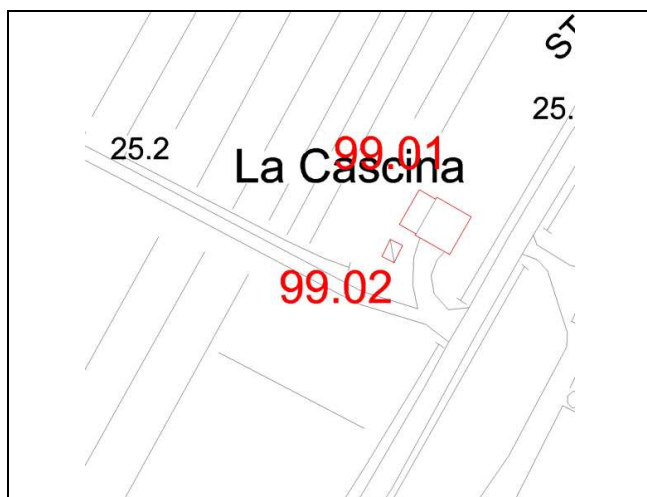
Mediocre



Estratto Catasto storico - scala 1:2000



Estratto Catasto - scala 1:2000



Estratto CTR - scala 1:2000



Ortofoto

Note

# COMUNE DI BASTIGLIA

## CENSIMENTO DEGLI EDIFICI DI INTERESSE STORICO

|                        |                                |        |                             |                                  |                                     |
|------------------------|--------------------------------|--------|-----------------------------|----------------------------------|-------------------------------------|
| Scheda n.ro            | Edificio n.ro                  | foglio | mappali                     | Interesse storico                | <input checked="" type="checkbox"/> |
| 99                     | 1                              | 11     | 8                           | Utilizzato                       | <input checked="" type="checkbox"/> |
| Tipologia              | Casa colonica + stalla/fienile |        | Uso attuale                 | RESIDENZA + EDIFICIO PER SERVIZI |                                     |
| Stato di conservazione | Mediocre                       |        | Presenza elementi di pregio | <input type="checkbox"/>         |                                     |
| Elementi di pregio     |                                |        |                             |                                  |                                     |



Note

# COMUNE DI BASTIGLIA

## CENSIMENTO DEGLI EDIFICI DI INTERESSE STORICO

|             |               |        |         |                          |
|-------------|---------------|--------|---------|--------------------------|
| Scheda n.ro | Edificio n.ro | foglio | mappali | Utilizzato               |
| 99          | 2             | 11     | 9       | <input type="checkbox"/> |

Tipologia Altro manufatto (proservizio, pozzo, pilastri) Uso attuale EDIFICIO PER SERVIZI

Stato di conservazione Cattivo Numero di edifici 0

Distanza dal territorio urbanizzato

Note



# COMUNE DI BASTIGLIA

## CENSIMENTO DEGLI EDIFICI DI INTERESSE STORICO

Scheda n.ro

100

Data rilievo

01/05/2013

Rilevatore

SERGIO BRANCOLINI

Località Bastiglia

Toponimo

Via S. CLEMENTE

Num.

Complesso edilizio

Unità edilizie:

Principali 0

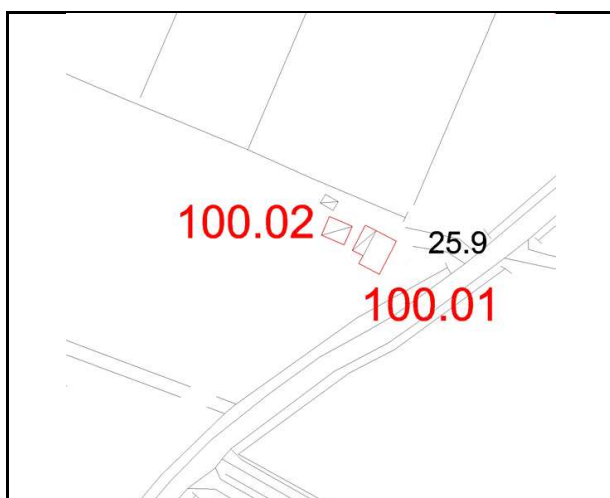
Specialistiche 0

Accessorie 0

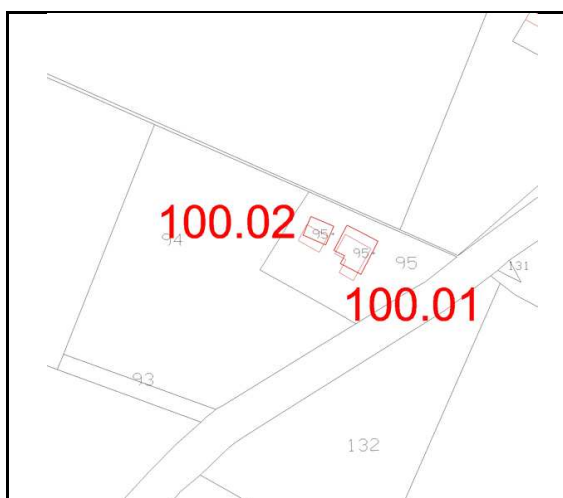
Presenza area di pertinenza

Stato conservazione area di pertinenza

Mediocre



Estratto CTR - scala 1:2000



Estratto Catasto - scala 1:2000



Ortofoto

Note

giovedì 20 marzo 2014

# COMUNE DI BASTIGLIA

## CENSIMENTO DEGLI EDIFICI DI INTERESSE STORICO

|                                  |                                |                                 |                                 |                                     |
|----------------------------------|--------------------------------|---------------------------------|---------------------------------|-------------------------------------|
| Scheda n.ro                      | Edificio n.ro                  | foglio                          | mappali                         | Utilizzato                          |
| <input type="text" value="100"/> | <input type="text" value="1"/> | <input type="text" value="11"/> | <input type="text" value="95"/> | <input checked="" type="checkbox"/> |

Tipologia  Uso attuale

Stato di conservazione  Numero di edifici

Distanza dal territorio urbanizzato

Note



# COMUNE DI BASTIGLIA

## CENSIMENTO DEGLI EDIFICI DI INTERESSE STORICO

|                                  |                                |                                 |                                 |                                     |
|----------------------------------|--------------------------------|---------------------------------|---------------------------------|-------------------------------------|
| Scheda n.ro                      | Edificio n.ro                  | foglio                          | mappali                         | Utilizzato                          |
| <input type="text" value="100"/> | <input type="text" value="2"/> | <input type="text" value="11"/> | <input type="text" value="95"/> | <input checked="" type="checkbox"/> |

Tipologia  Uso attuale

Stato di conservazione  Numero di edifici

Distanza dal territorio urbanizzato

Note





# COMUNE DI BASTIGLIA

## CENSIMENTO DEGLI EDIFICI DI INTERESSE STORICO

Scheda n.ro

101

Data rilievo

01/05/2013

Rilevatore

SERGIO BRANCOLINI

Località Bastiglia

Toponimo VALLE

Via S. CLEMENTE

Num.

Complesso edilizio

Unità edilizie:

Principali 1

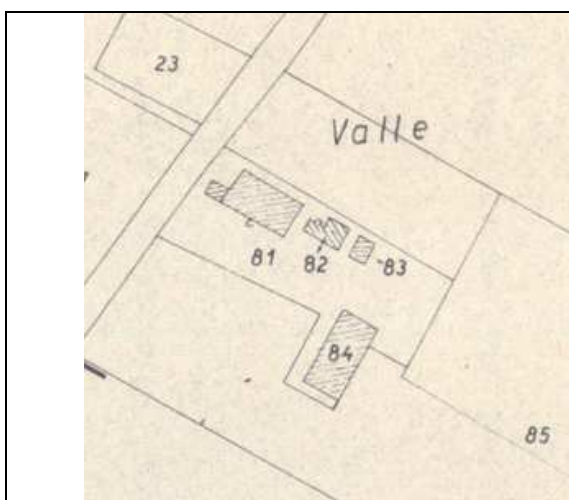
Specialistiche 1

Accessorie 1

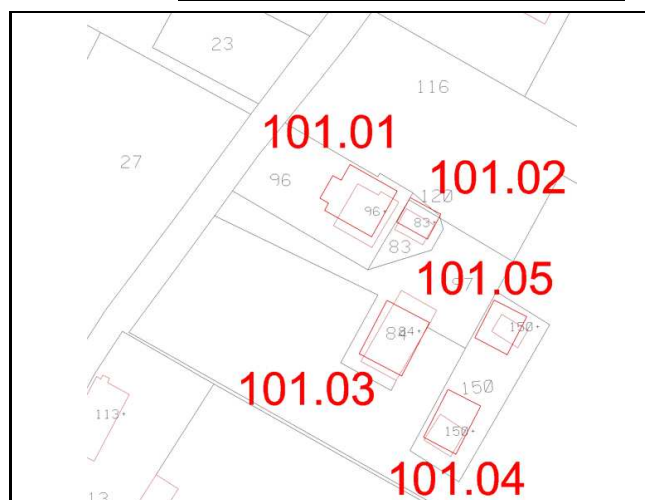
Presenza area di pertinenza

Stato conservazione area di pertinenza

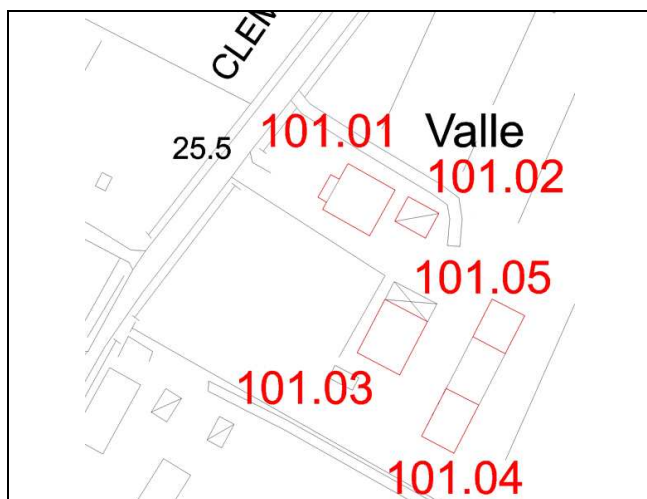
Mediocre



Estratto Catasto storico - scala 1:2000



Estratto Catasto - scala 1:2000



Estratto CTR - scala 1:2000



Ortofoto

Note

# COMUNE DI BASTIGLIA

## CENSIMENTO DEGLI EDIFICI DI INTERESSE STORICO

|                        |                                 |        |                             |                          |                                     |
|------------------------|---------------------------------|--------|-----------------------------|--------------------------|-------------------------------------|
| Scheda n.ro            | Edificio n.ro                   | foglio | mappali                     | Interesse storico        | <input checked="" type="checkbox"/> |
| 101                    | 3                               | 11     | 84                          | Utilizzato               | <input type="checkbox"/>            |
| Tipologia              | Stalla, Fienile, Stalla/fienile |        | Uso attuale                 | RESIDENZA                |                                     |
| Stato di conservazione | Buono                           |        | Presenza elementi di pregio | <input type="checkbox"/> |                                     |
| Elementi di pregio     | GRIGLIATO, ARCHI A TRE CENTRI   |        |                             |                          |                                     |



Note RISTRUTTURATO

# COMUNE DI BASTIGLIA

## CENSIMENTO DEGLI EDIFICI DI INTERESSE STORICO

Scheda n.ro

103

Data rilievo

01/05/2013

Rilevatore

SERGIO BRANCOLINI

Località Bastiglia

Toponimo CASEIFICIO ORSI - FONDO BUE

Via SAN CLEMENTE

Num.

Complesso edilizio

Unità edilizie:

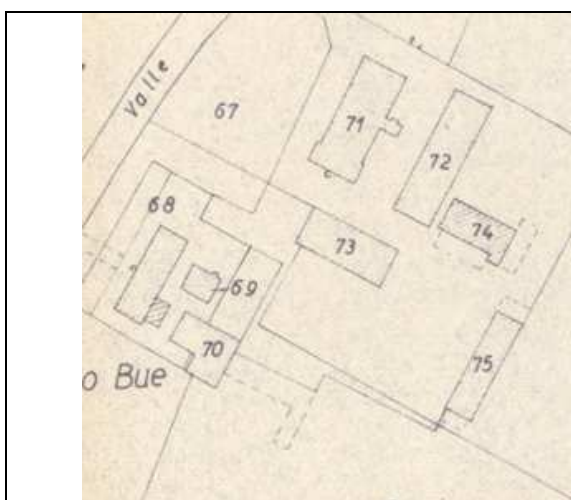
Principali 1

Specialistiche 1

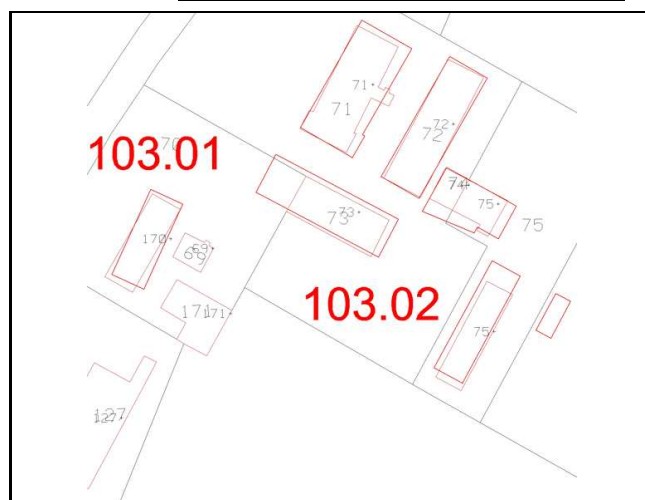
Accessorie 0

Presenza area di pertinenza

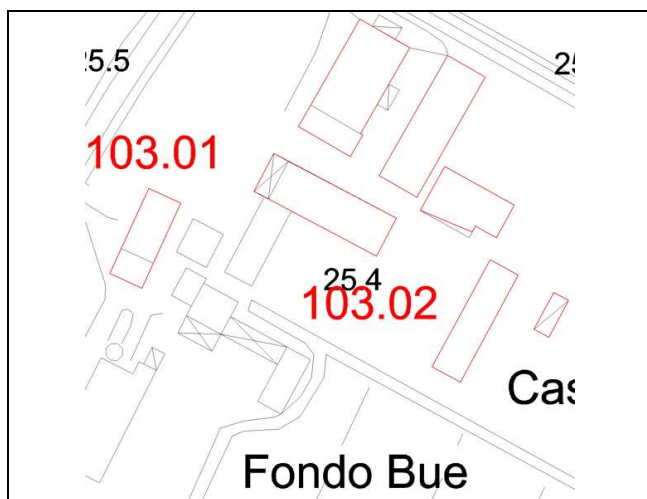
Stato conservazione area di pertinenza



Estratto Catasto storico - scala 1:2000



Estratto Catasto - scala 1:2000



Estratto CTR - scala 1:2000



Ortofoto

Note

# COMUNE DI BASTIGLIA

## CENSIMENTO DEGLI EDIFICI DI INTERESSE STORICO

|                        |                                |                             |                          |                   |                                     |
|------------------------|--------------------------------|-----------------------------|--------------------------|-------------------|-------------------------------------|
| Scheda n.ro            | Edificio n.ro                  | foglio                      | mappali                  | Interesse storico | <input checked="" type="checkbox"/> |
| 103                    | 1                              | 11                          |                          | Utilizzato        | <input type="checkbox"/>            |
| Tipologia              | Casa colonica + stalla/fienile | Uso attuale                 | RESIDENZA                |                   |                                     |
| Stato di conservazione | Mediocre                       | Presenza elementi di pregio | <input type="checkbox"/> |                   |                                     |
| Elementi di pregio     |                                |                             |                          |                   |                                     |



Note PORTA MORTA E MURO TAGLIA FUOCO E GRIGLIATO SOTTO GRONDA

# COMUNE DI BASTIGLIA

## CENSIMENTO DEGLI EDIFICI DI INTERESSE STORICO

Scheda n.ro

104

Data rilievo

01/05/2013

Rilevatore

SERGIO BRANCOLINI

Località Bastiglia

Toponimo

Via SAN CLEMENTE

Num.

Complesso edilizio

Unità edilizie:

Principali 1

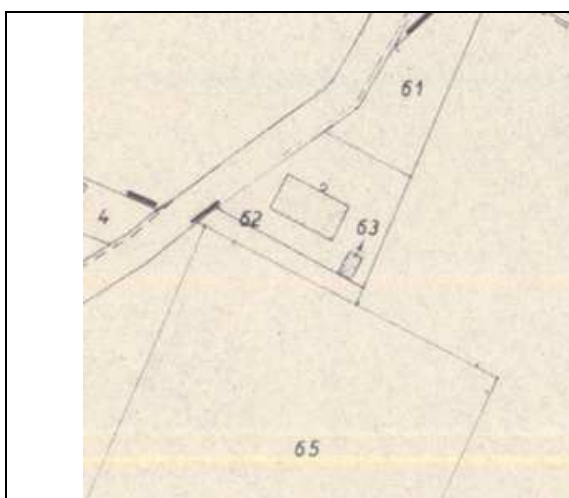
Specialistiche 0

Accessorie 1

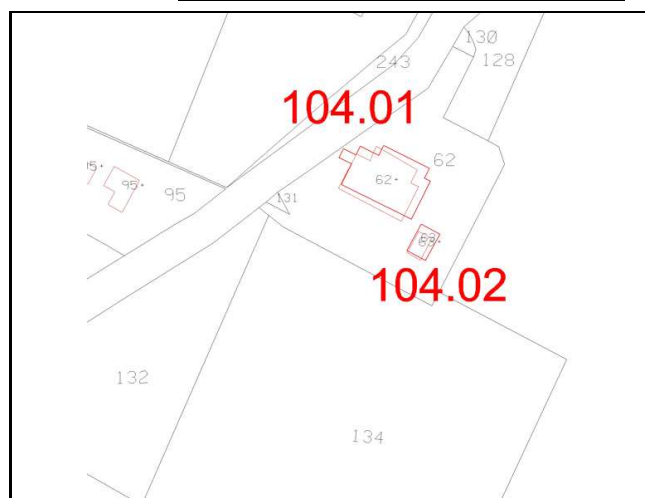
Presenza area di pertinenza

Stato conservazione area di pertinenza

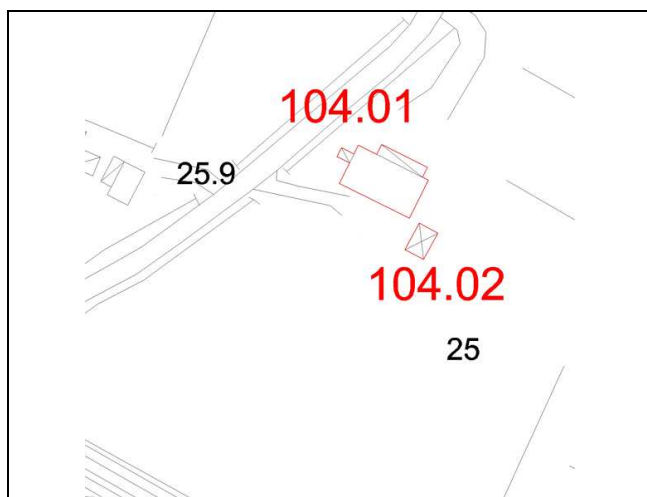
Buono



Estratto Catasto storico - scala 1:2000



Estratto Catasto - scala 1:2000



Estratto CTR - scala 1:2000



Ortofoto

Note

# COMUNE DI BASTIGLIA

## CENSIMENTO DEGLI EDIFICI DI INTERESSE STORICO

|                        |   |                             |                          |                   |                                     |
|------------------------|---|-----------------------------|--------------------------|-------------------|-------------------------------------|
| Scheda n.ro            | Edificio n.ro                                   | foglio                      | mappali                  | Interesse storico | <input checked="" type="checkbox"/> |
| 104                    | 1   | 11                          | 62                       | Utilizzato        | <input checked="" type="checkbox"/> |
| Tipologia              | Casa colonica + stalla/fienile                  | Uso attuale                 | RESIDENZA                |                   |                                     |
| Stato di conservazione | Buono   | Presenza elementi di pregio | <input type="checkbox"/> |                   |                                     |
| Elementi di pregio     | TAGLIAFUOCO-PORTA MORTA-ARCHI A SESTO RIBASSATO |                             |                          |                   |                                     |



Note RISTRUTTURATO

# COMUNE DI BASTIGLIA

## CENSIMENTO DEGLI EDIFICI DI INTERESSE STORICO

|                                  |                                |                                 |                                 |                                     |
|----------------------------------|--------------------------------|---------------------------------|---------------------------------|-------------------------------------|
| Scheda n.ro                      | Edificio n.ro                  | foglio                          | mappali                         | Utilizzato                          |
| <input type="text" value="104"/> | <input type="text" value="2"/> | <input type="text" value="11"/> | <input type="text" value="63"/> | <input checked="" type="checkbox"/> |

Tipologia  Uso attuale

Stato di conservazione  Numero di edifici

Distanza dal territorio urbanizzato

Note



# COMUNE DI BASTIGLIA

## CENSIMENTO DEGLI EDIFICI DI INTERESSE STORICO

Scheda n.ro

105

Data rilievo

01/05/2013

Rilevatore

SERGIO BRANCOLINI

Località Bastiglia

Toponimo FONDO SAN CLEMENTE

Via SAN CLEMENTE

Num.

Complesso edilizio

Unità edilizie:

Principali 1

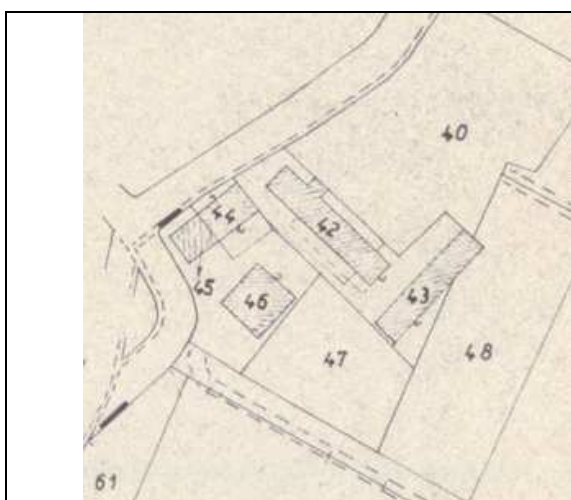
Specialistiche 1

Accessorie 0

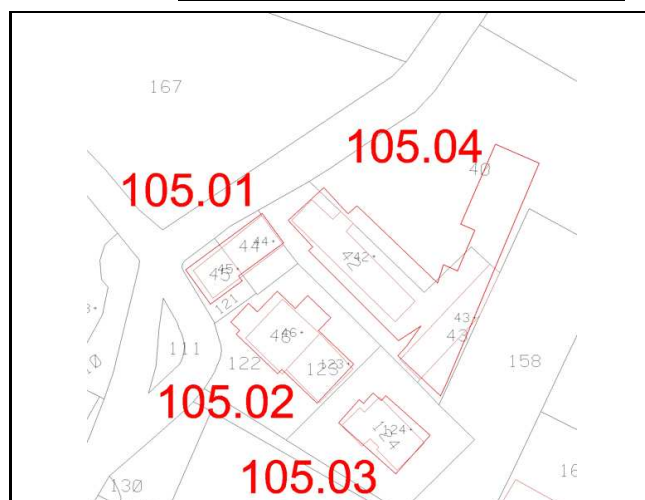
Presenza area di pertinenza

Stato conservazione area di pertinenza

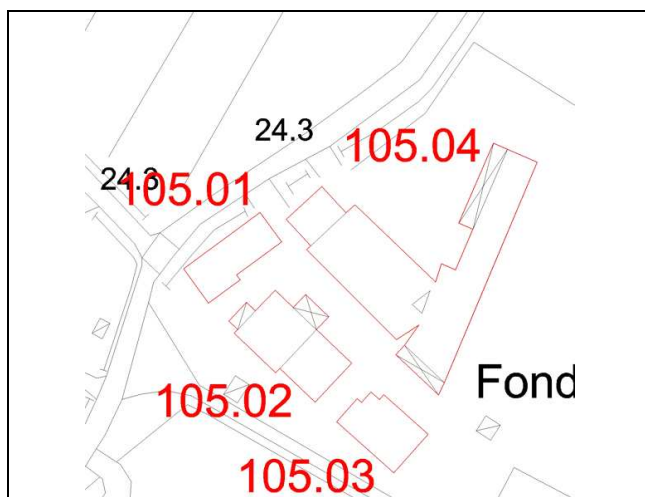
Mediocre




Estratto Catasto storico - scala 1:2000



Estratto Catasto - scala 1:2000



Estratto CTR - scala 1:2000



Ortofoto

Note



# COMUNE DI BASTIGLIA

## CENSIMENTO DEGLI EDIFICI DI INTERESSE STORICO

|             |               |        |         |                                     |
|-------------|---------------|--------|---------|-------------------------------------|
| Scheda n.ro | Edificio n.ro | foglio | mappali | Utilizzato                          |
| 105         | 1             | 11     | 44-45   | <input checked="" type="checkbox"/> |

Tipologia  Uso attuale

Stato di conservazione  Numero di edifici

Distanza dal territorio urbanizzato

Note



# COMUNE DI BASTIGLIA

## CENSIMENTO DEGLI EDIFICI DI INTERESSE STORICO

|                        |                                 |        |                             |                                     |                                     |
|------------------------|---------------------------------|--------|-----------------------------|-------------------------------------|-------------------------------------|
| Scheda n.ro            | Edificio n.ro                   | foglio | mappali                     | Interesse storico                   | <input checked="" type="checkbox"/> |
| 105                    | 2                               | 11     | 46-123                      | Utilizzato                          | <input type="checkbox"/>            |
| Tipologia              | Stalla, Fienile, Stalla/fienile |        | Uso attuale                 | EDIFICIO PER SERVIZI                |                                     |
| Stato di conservazione | Mediocre                        |        | Presenza elementi di pregio | <input checked="" type="checkbox"/> |                                     |
| Elementi di pregio     | LESENE, ARCHI A TUTTO SESTO     |        |                             |                                     |                                     |



Note

# COMUNE DI BASTIGLIA

## CENSIMENTO DEGLI EDIFICI DI INTERESSE STORICO

|                        |                     |        |                             |                            |                                     |
|------------------------|---------------------|--------|-----------------------------|----------------------------|-------------------------------------|
| Scheda n.ro            | Edificio n.ro       | foglio | mappali                     | Interesse storico          | <input checked="" type="checkbox"/> |
| 105                    | 5                   | 11     | 42                          | Utilizzato                 | <input type="checkbox"/>            |
| Tipologia              | Edificio produttivo |        | Uso attuale                 | prima mulino, ora deposito |                                     |
| Stato di conservazione | Mediocre            |        | Presenza elementi di pregio | <input type="checkbox"/>   |                                     |
| Elementi di pregio     |                     |        |                             |                            |                                     |



Note

# COMUNE DI BASTIGLIA

## CENSIMENTO DEGLI EDIFICI DI INTERESSE STORICO

Scheda n.ro

107

Data rilievo

01/05/2013

Rilevatore

SERGIO BRANCOLINI

Località Bastiglia

Toponimo

Via SAN CLEMENTE

Num.

Complesso edilizio

Unità edilizie:

Principali 2

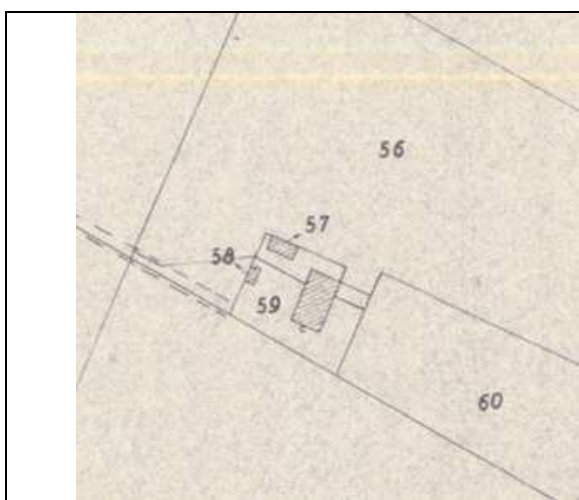
Specialistiche 1

Accessorie 0

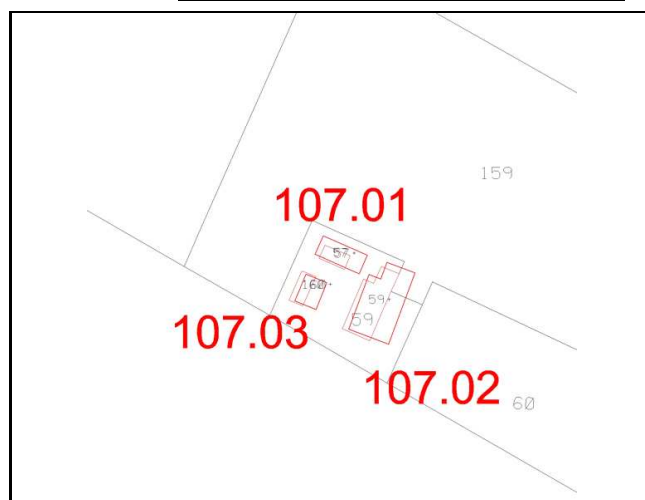
Presenza area di pertinenza

Stato conservazione area di pertinenza

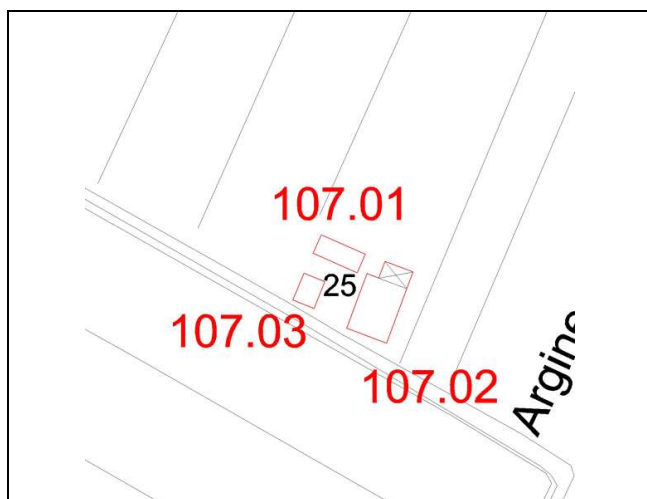
Mediocre



Estratto Catasto storico - scala 1:2000



Estratto Catasto - scala 1:2000



Estratto CTR - scala 1:2000



Ortofoto

Note APERTA CAMPAGNA CIRCONDATO DA PIOPPETO

# COMUNE DI BASTIGLIA

## CENSIMENTO DEGLI EDIFICI DI INTERESSE STORICO

|                                  |                                |                                 |                                 |                                     |
|----------------------------------|--------------------------------|---------------------------------|---------------------------------|-------------------------------------|
| Scheda n.ro                      | Edificio n.ro                  | foglio                          | mappali                         | Utilizzato                          |
| <input type="text" value="107"/> | <input type="text" value="1"/> | <input type="text" value="11"/> | <input type="text" value="57"/> | <input checked="" type="checkbox"/> |

Tipologia  Uso attuale

Stato di conservazione  Numero di edifici

Distanza dal territorio urbanizzato

Note



# COMUNE DI BASTIGLIA

## CENSIMENTO DEGLI EDIFICI DI INTERESSE STORICO

|                        |                                 |        |                             |                          |                                     |
|------------------------|---------------------------------|--------|-----------------------------|--------------------------|-------------------------------------|
| Scheda n.ro            | Edificio n.ro                   | foglio | mappali                     | Interesse storico        | <input checked="" type="checkbox"/> |
| 107                    | 2                               | 11     | 59                          | Utilizzato               | <input type="checkbox"/>            |
| Tipologia              | Stalla, Fienile, Stalla/fienile |        | Uso attuale                 | EDIFICIO PER SERVIZI     |                                     |
| Stato di conservazione | Mediocre                        |        | Presenza elementi di pregio | <input type="checkbox"/> |                                     |
| Elementi di pregio     |                                 |        |                             |                          |                                     |



Note

# COMUNE DI BASTIGLIA

## CENSIMENTO DEGLI EDIFICI DI INTERESSE STORICO

Scheda n.ro

109

Data rilievo

01/05/2013

Rilevatore

SERGIO BRANCOLINI

Località Bastiglia

Toponimo

Via SAN CLEMENTE

Num. 25

Complesso edilizio

Unità edilizie:

Principali 1

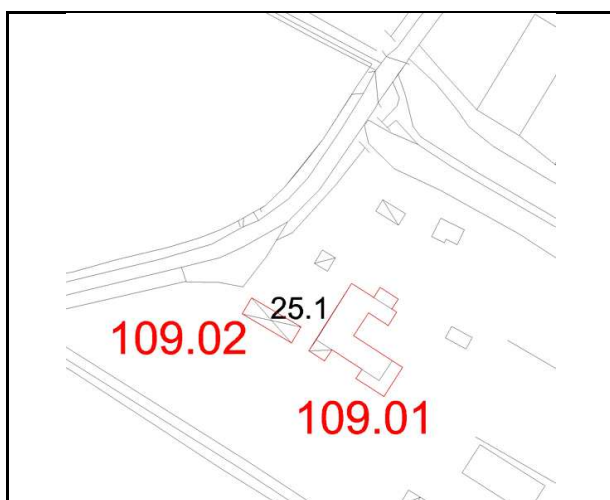
Specialistiche 0

Accessorie 1

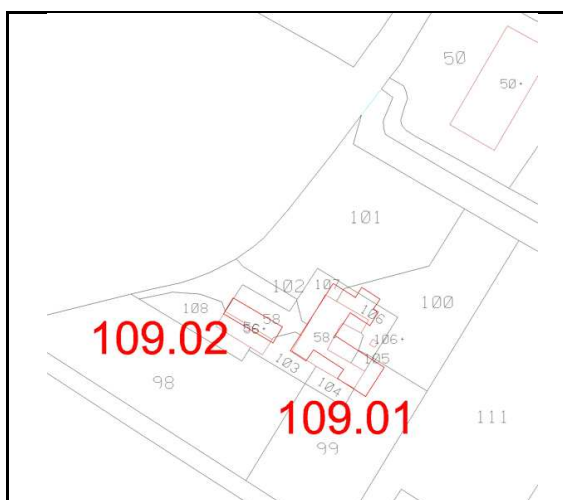
Presenza area di pertinenza

Stato conservazione area di pertinenza

Buono



Estratto CTR - scala 1:2000



Estratto Catasto - scala 1:2000



Ortofoto

Note

giovedì 20 marzo 2014

# COMUNE DI BASTIGLIA

## CENSIMENTO DEGLI EDIFICI DI INTERESSE STORICO

|             |               |        |         |                                     |
|-------------|---------------|--------|---------|-------------------------------------|
| Scheda n.ro | Edificio n.ro | foglio | mappali | Utilizzato                          |
| 109         | 1             | 12     | 58      | <input checked="" type="checkbox"/> |

Tipologia  Uso attuale

Stato di conservazione  Numero di edifici

Distanza dal territorio urbanizzato

Note





# COMUNE DI BASTIGLIA

## CENSIMENTO DEGLI EDIFICI DI INTERESSE STORICO

|             |               |        |         |                                     |
|-------------|---------------|--------|---------|-------------------------------------|
| Scheda n.ro | Edificio n.ro | foglio | mappali | Utilizzato                          |
| 109         | 2             | 12     | 56      | <input checked="" type="checkbox"/> |

Tipologia Edificio per servizi      Uso attuale AUTORIMESSA

Stato di conservazione Buono      Numero di edifici 0

Distanza dal territorio urbanizzato

Note RISTRUTTURATO



# COMUNE DI BASTIGLIA

## CENSIMENTO DEGLI EDIFICI DI INTERESSE STORICO

Scheda n.ro

110

Data rilievo

01/05/2013

Rilevatore

SERGIO BRANCOLINI

Località Bastiglia

Toponimo VALLE

Via SAN CLEMENTE

Num.

Complesso edilizio

Unità edilizie:

Principali 1

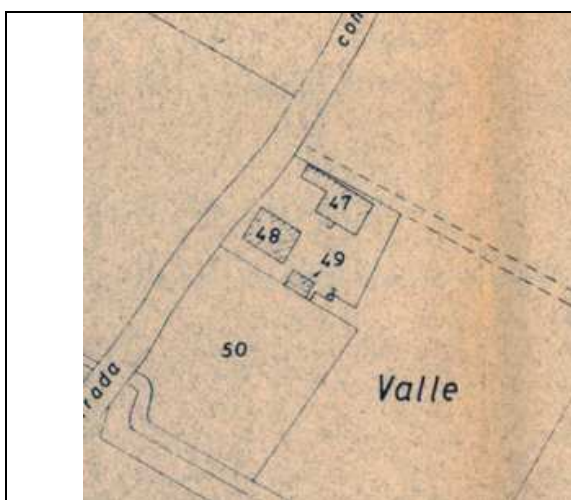
Specialistiche 1

Accessorie 0

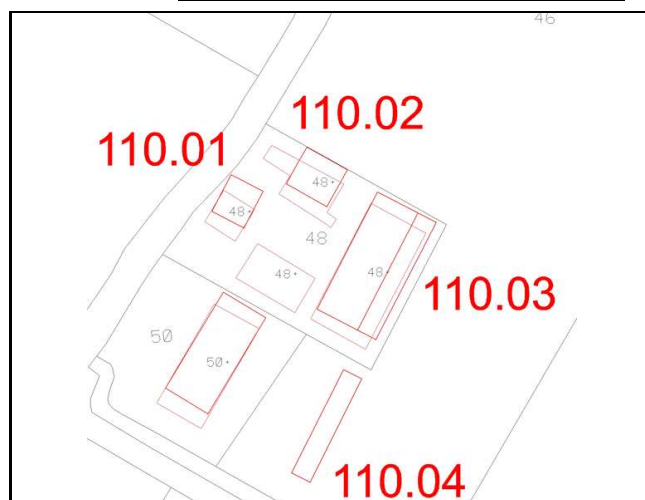
Presenza area di pertinenza

Stato conservazione area di pertinenza

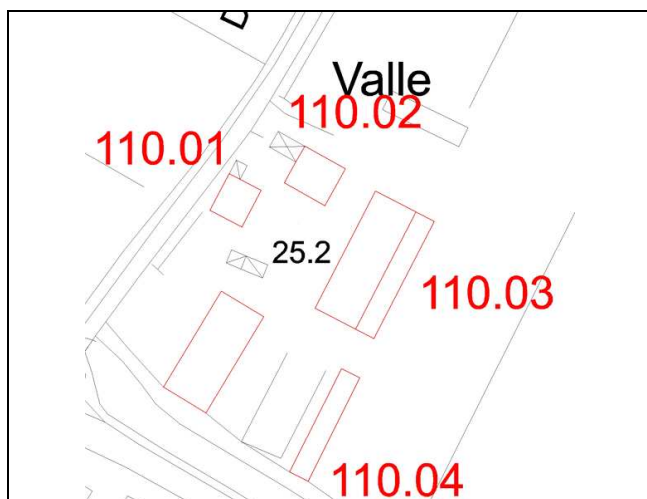
Mediocre



Estratto Catasto storico - scala 1:2000



Estratto Catasto - scala 1:2000



Estratto CTR - scala 1:2000



Ortofoto

Note

# COMUNE DI BASTIGLIA

## CENSIMENTO DEGLI EDIFICI DI INTERESSE STORICO

|             |               |        |         |                                     |
|-------------|---------------|--------|---------|-------------------------------------|
| Scheda n.ro | Edificio n.ro | foglio | mappali | Utilizzato                          |
| 110         | 1             | 12     | 48      | <input checked="" type="checkbox"/> |

Tipologia  Uso attuale

Stato di conservazione  Numero di edifici

Distanza dal territorio urbanizzato

Note



# COMUNE DI BASTIGLIA

## CENSIMENTO DEGLI EDIFICI DI INTERESSE STORICO

|                        |                       |        |                             |                          |                                     |
|------------------------|-----------------------|--------|-----------------------------|--------------------------|-------------------------------------|
| Scheda n.ro            | Edificio n.ro         | foglio | mappali                     | Interesse storico        | <input checked="" type="checkbox"/> |
| 110                    | 2                     | 12     | 42                          | Utilizzato               | <input type="checkbox"/>            |
| Tipologia              | [ ]                   |        | Uso attuale                 | STALLA FIENILE + POLLAIO |                                     |
| Stato di conservazione | Forte degrado, rudere |        | Presenza elementi di pregio | <input type="checkbox"/> |                                     |
| Elementi di pregio     | [ ]                   |        |                             |                          |                                     |



Note

[ ]

# COMUNE DI BASTIGLIA

## CENSIMENTO DEGLI EDIFICI DI INTERESSE STORICO

Scheda n.ro

111

Data rilievo

01/05/2013

Rilevatore

SERGIO BRANCOLINI

Località Bastiglia

Toponimo C. BERTOLANI

Via SAN CLEMENTE

Num.

Complesso edilizio

Unità edilizie:

Principali 1

Specialistiche 1

Accessorie 1

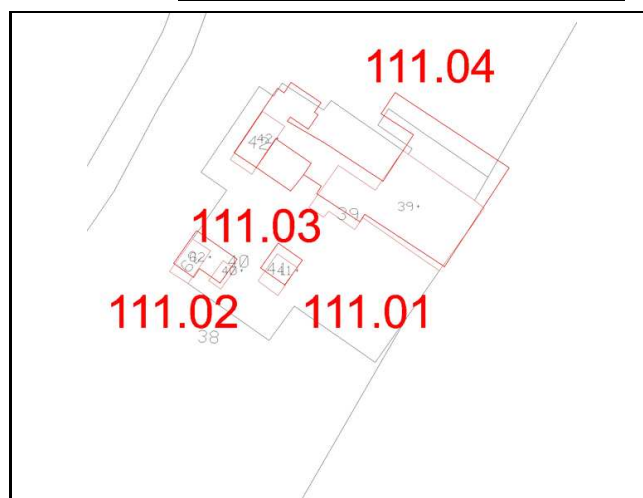
Presenza area di pertinenza

Stato conservazione area di pertinenza

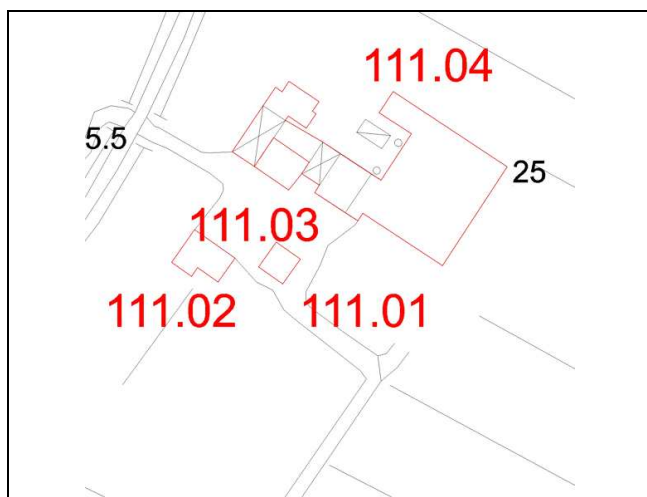
Mediocre



Estratto Catasto storico - scala 1:2000



Estratto Catasto - scala 1:2000



Estratto CTR - scala 1:2000



Ortofoto

Note IL NUCLEO è RICOPERTO DA FOLTA VEGETAZIONE AD ALTO FUSTO

# COMUNE DI BASTIGLIA

## CENSIMENTO DEGLI EDIFICI DI INTERESSE STORICO

|             |               |        |         |                                     |
|-------------|---------------|--------|---------|-------------------------------------|
| Scheda n.ro | Edificio n.ro | foglio | mappali | Utilizzato                          |
| 111         | 1             | 12     | 41      | <input checked="" type="checkbox"/> |

Tipologia  Uso attuale

Stato di conservazione  Numero di edifici

Distanza dal territorio urbanizzato

Note



# COMUNE DI BASTIGLIA

## CENSIMENTO DEGLI EDIFICI DI INTERESSE STORICO

Scheda n.ro

111

Edificio n.ro

3

foglio

12

mappali

39

Interesse storico



Utilizzato





Tipologia Stalla, Fienile, Stalla/fienile

Uso attuale STALLA FIENILE

Stato di conservazione Mediocre

Presenza elementi di pregio

Elementi di pregio



Note NON VISIBILE - COPERTO DA VEGETAZIONE ED ALTRI FABBRICATI

# COMUNE DI BASTIGLIA

## CENSIMENTO DEGLI EDIFICI DI INTERESSE STORICO

Scheda n.ro

112

Data rilievo

01/05/2013

Rilevatore

SERGIO BRANCOLINI

Località Bastiglia

Toponimo

Via SAN CLEMENTE

Num.

Complesso edilizio

Unità edilizie:

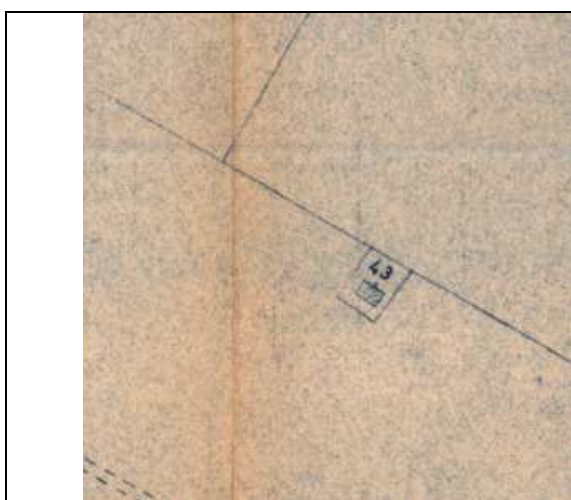
Principali 0

Specialistiche 0

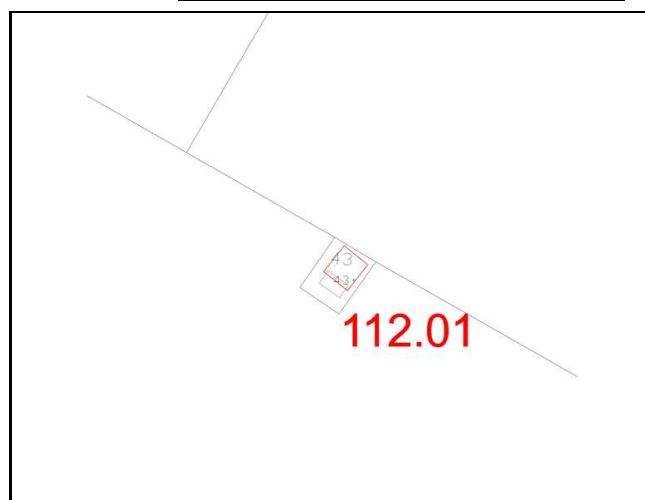
Accessorie 0

Presenza area di pertinenza

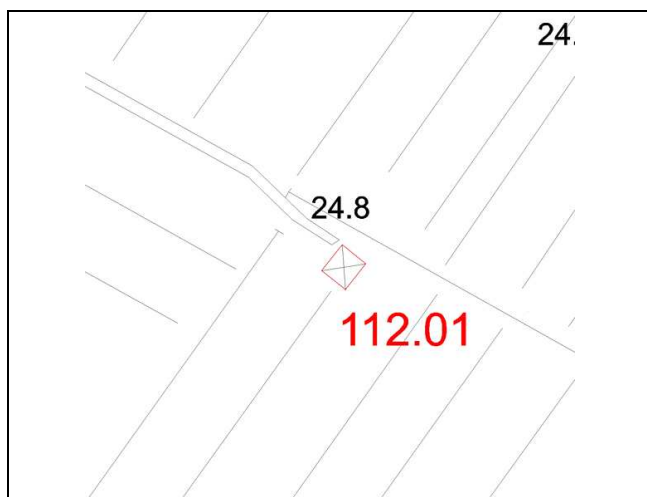
Stato conservazione area di pertinenza



Estratto Catasto storico - scala 1:2000



Estratto Catasto - scala 1:2000



Estratto CTR - scala 1:2000



Ortofoto

Note APERTA CAMPAGNA



# COMUNE DI BASTIGLIA

## CENSIMENTO DEGLI EDIFICI DI INTERESSE STORICO

|                        |                      |                             |                          |                   |                                     |
|------------------------|----------------------|-----------------------------|--------------------------|-------------------|-------------------------------------|
| Scheda n.ro            | Edificio n.ro        | foglio                      | mappali                  | Interesse storico | <input checked="" type="checkbox"/> |
| 112                    | 1                    | 12                          | 43                       | Utilizzato        | <input type="checkbox"/>            |
| Tipologia              | Edificio per servizi | Uso attuale                 | EDIFICIO PER SERVIZI     |                   |                                     |
| Stato di conservazione | Cattivo              | Presenza elementi di pregio | <input type="checkbox"/> |                   |                                     |
| Elementi di pregio     |                      |                             |                          |                   |                                     |



Note

# COMUNE DI BASTIGLIA

## CENSIMENTO DEGLI EDIFICI DI INTERESSE STORICO

Scheda n.ro

113

Data rilievo

01/05/2013

Rilevatore

SERGIO BRANCOLINI

Località Bastiglia

Toponimo COLOMBARONE

Via SAN CLEMENTE

Num. 19

Complesso edilizio

Unità edilizie:

Principali 2

Specialistiche 1

Accessorie 1

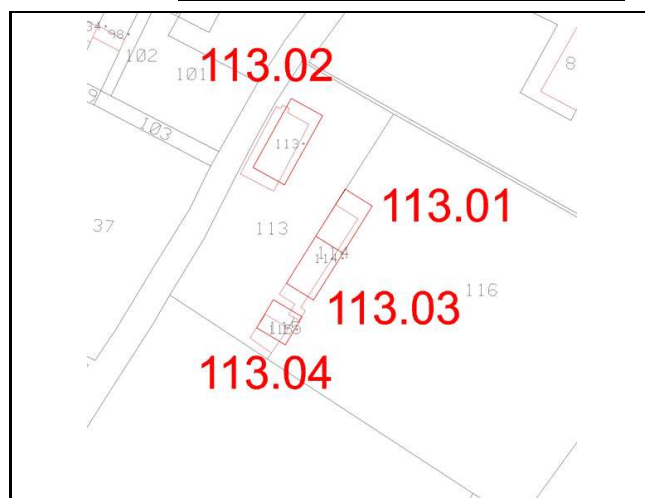
Presenza area di pertinenza

Stato conservazione area di pertinenza

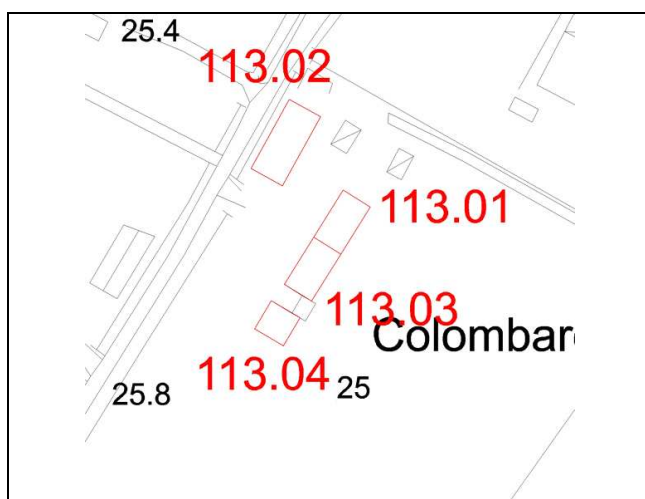
Mediocre



Estratto Catasto storico - scala 1:2000



Estratto Catasto - scala 1:2000



Estratto CTR - scala 1:2000



Ortofoto

Note

# COMUNE DI BASTIGLIA

## CENSIMENTO DEGLI EDIFICI DI INTERESSE STORICO

|                        |               |        |  |                   |                                     |
|------------------------|---------------|--------|--|-------------------|-------------------------------------|
| Scheda n.ro            | Edificio n.ro | foglio | mappali  | Interesse storico | <input checked="" type="checkbox"/> |
| 113                    | 1             | 12     | 114  | Utilizzato        | <input checked="" type="checkbox"/> |
| Tipologia              | Usò attuale   |        | RESIDENZA  |                   |                                     |
| Stato di conservazione | Mediocre      |        | Presenza elementi di pregio <input type="checkbox"/> |                   |                                     |
| Elementi di pregio     |               |        |  |                   |                                     |



Note

# COMUNE DI BASTIGLIA

## CENSIMENTO DEGLI EDIFICI DI INTERESSE STORICO

|                        |   |        |                             |                                     |                                     |
|------------------------|---|--------|-----------------------------|-------------------------------------|-------------------------------------|
| Scheda n.ro            | Edificio n.ro                             | foglio | mappali                     | Interesse storico                   | <input checked="" type="checkbox"/> |
| 113                    | 2   | 12     | 113                         | Utilizzato                          | <input type="checkbox"/>            |
| Tipologia              | Stalla, Fienile, Stalla/fienile           |        | Uso attuale                 | STALLA FIENILE                      |                                     |
| Stato di conservazione | Cattivo                                   |        | Presenza elementi di pregio | <input checked="" type="checkbox"/> |                                     |
| Elementi di pregio     | LESENE, GRIGLIATO, ARCO A SESTO RIBASSATO |        |                             |                                     |                                     |



Note

# COMUNE DI BASTIGLIA

## CENSIMENTO DEGLI EDIFICI DI INTERESSE STORICO

|                                  |                                |                                 |                                  |                                     |
|----------------------------------|--------------------------------|---------------------------------|----------------------------------|-------------------------------------|
| Scheda n.ro                      | Edificio n.ro                  | foglio                          | mappali                          | Utilizzato                          |
| <input type="text" value="113"/> | <input type="text" value="3"/> | <input type="text" value="12"/> | <input type="text" value="114"/> | <input checked="" type="checkbox"/> |

Tipologia  Uso attuale

Stato di conservazione  Numero di edifici

Distanza dal territorio urbanizzato

Note



# COMUNE DI BASTIGLIA

## CENSIMENTO DEGLI EDIFICI DI INTERESSE STORICO


|             |               |        |         |                          |
|-------------|---------------|--------|---------|--------------------------|
| Scheda n.ro | Edificio n.ro | foglio | mappali | Utilizzato               |
| 113         | 4             | 12     | 115     | <input type="checkbox"/> |

Tipologia  Uso attuale PROSERVIZIO

Stato di conservazione  Numero di edifici

Distanza dal territorio urbanizzato

Note



# COMUNE DI BASTIGLIA

## CENSIMENTO DEGLI EDIFICI DI INTERESSE STORICO

Scheda n.ro

114

Data rilievo

01/05/2013

Rilevatore

SERGIO BRANCOLINI

Località Bastiglia

Toponimo BALUGOLA

Via SAN CLEMENTE

Num.

Complesso edilizio

Unità edilizie:

Principali

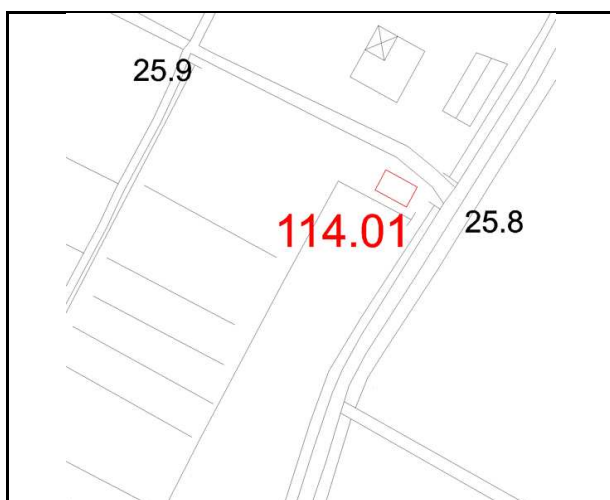
Specialistiche

Accessorie

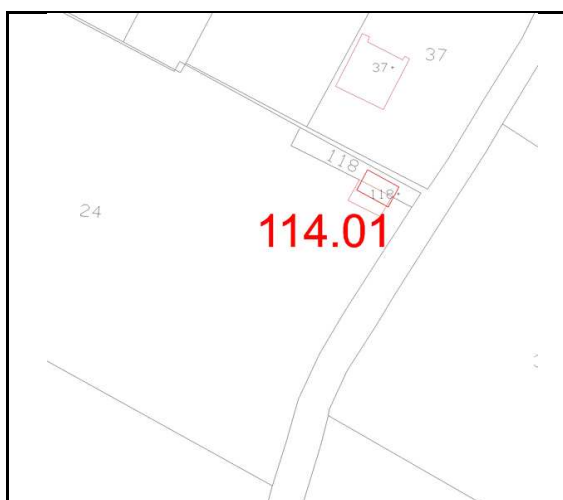
Presenza area di pertinenza

Stato conservazione area di pertinenza

Abbandonata



Estratto CTR - scala 1:2000



Estratto Catasto - scala 1:2000



Ortofoto

Note

giovedì 20 marzo 2014

# COMUNE DI BASTIGLIA

## CENSIMENTO DEGLI EDIFICI DI INTERESSE STORICO

|             |               |        |         |                          |
|-------------|---------------|--------|---------|--------------------------|
| Scheda n.ro | Edificio n.ro | foglio | mappali | Utilizzato               |
| 114         | 1             | 12     | 118     | <input type="checkbox"/> |

Tipologia  Uso attuale

Stato di conservazione  Numero di edifici

Distanza dal territorio urbanizzato

Note





# COMUNE DI BASTIGLIA

## CENSIMENTO DEGLI EDIFICI DI INTERESSE STORICO

Scheda n.ro

115

Data rilievo

01/05/2013

Rilevatore

SERGIO BRANCOLINI

Località Bastiglia

Toponimo

Via ALBARETO

Num. 24

Complesso edilizio

Unità edilizie:

Principali 2

Specialistiche 1

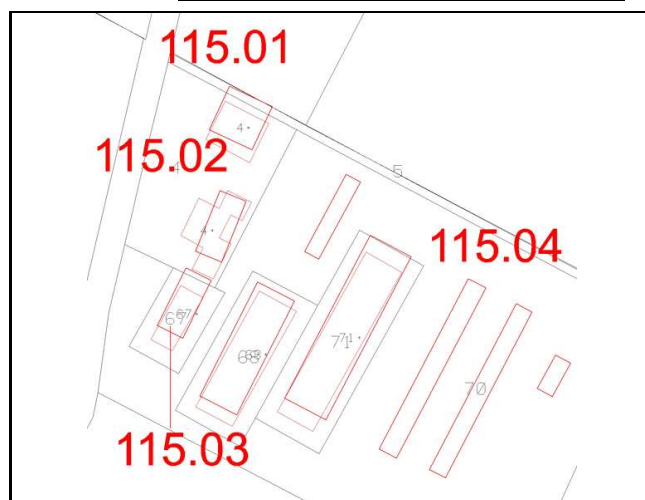
Accessorie 0

Presenza area di pertinenza

Stato conservazione area di pertinenza



Estratto Catasto storico - scala 1:2000



Estratto Catasto - scala 1:2000



Estratto CTR - scala 1:2000



Ortofoto

Note

# COMUNE DI BASTIGLIA

## CENSIMENTO DEGLI EDIFICI DI INTERESSE STORICO

|             |               |        |         |                                     |
|-------------|---------------|--------|---------|-------------------------------------|
| Scheda n.ro | Edificio n.ro | foglio | mappali | Utilizzato                          |
| 115         | 1             | 12     | 4       | <input checked="" type="checkbox"/> |

Tipologia  Uso attuale

Stato di conservazione  Numero di edifici

Distanza dal territorio urbanizzato

Note



# COMUNE DI BASTIGLIA

## CENSIMENTO DEGLI EDIFICI DI INTERESSE STORICO

Scheda n.ro

115

Edificio n.ro

2

foglio

12

mappali

4

Interesse storico



Utilizzato



Tipologia Casa padronale

Uso attuale RESIDENZA

Stato di conservazione Buono

Presenza elementi di pregio

Elementi di pregio CORNICI, LESENE, PORTA DI ACCESSO, CORNICI FINESTRE



Note

# COMUNE DI BASTIGLIA

## CENSIMENTO DEGLI EDIFICI DI INTERESSE STORICO

|             |               |        |         |                                     |
|-------------|---------------|--------|---------|-------------------------------------|
| Scheda n.ro | Edificio n.ro | foglio | mappali | Utilizzato                          |
| 115         | 3             | 12     | 67      | <input checked="" type="checkbox"/> |

Tipologia  Uso attuale RESIDENZA

Stato di conservazione Buono Numero di edifici 0

Distanza dal territorio urbanizzato

Note



# COMUNE DI BASTIGLIA

## CENSIMENTO DEGLI EDIFICI DI INTERESSE STORICO

Scheda n.ro

116

Data rilievo

01/05/2013

Rilevatore

SERGIO BRANCOLINI

Località Bastiglia

Toponimo

Via ALBARETO

Num.

Complesso edilizio

Unità edilizie:

Principali 1

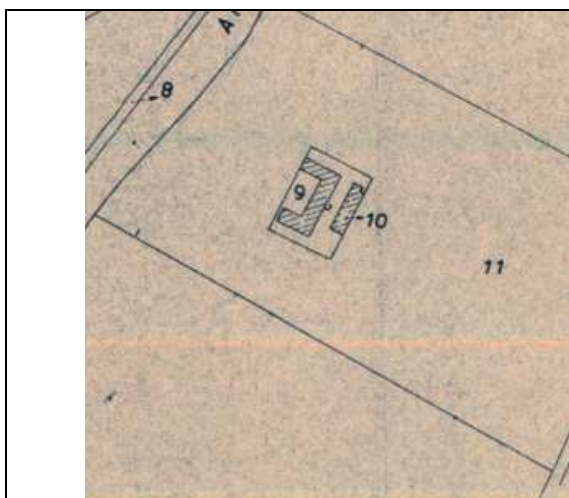
Specialistiche 0

Accessorie 1

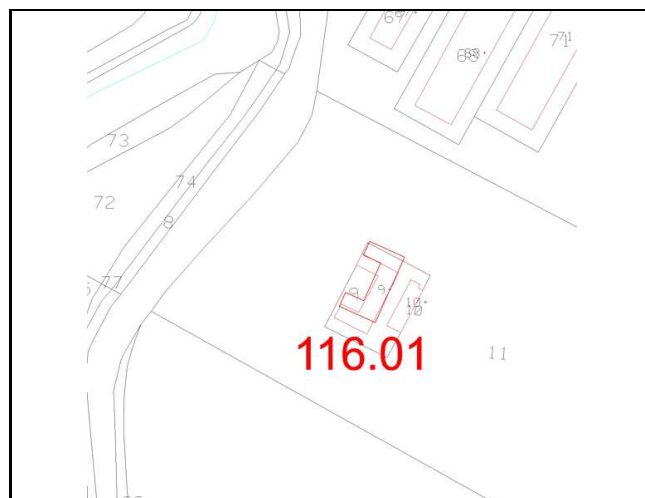
Presenza area di pertinenza

Stato conservazione area di pertinenza

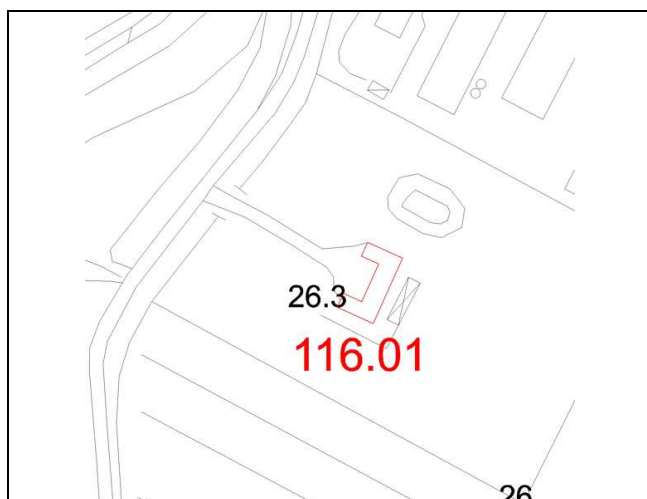
Abbandonata



Estratto Catasto storico - scala 1:2000



Estratto Catasto - scala 1:2000



Estratto CTR - scala 1:2000





Ortofoto

Note AREA ABBANDONATA COPERTA DA VEGETAZIONE E ALBERI AD ALTO FUSTO

# COMUNE DI BASTIGLIA

## CENSIMENTO DEGLI EDIFICI DI INTERESSE STORICO

|                        |  |        |                             |                                     |                                     |
|------------------------|--|--------|-----------------------------|-------------------------------------|-------------------------------------|
| Scheda n.ro            | Edificio n.ro  | foglio | mappali                     | Interesse storico                   | <input checked="" type="checkbox"/> |
| 116                    | 1  | 12     | 9-10                        | Utilizzato                          | <input type="checkbox"/>            |
| Tipologia              | CASA COLONICA + PROSERVIZIO + POLLAI                               |        | Uso attuale                 | CASA COLONICA                       |                                     |
| Stato di conservazione | Cattivo  |        | Presenza elementi di pregio | <input checked="" type="checkbox"/> |                                     |
| Elementi di pregio     | TAGLIAFUOCO, ARCHI A SESTO RIBASSATO, CORNICI FINESTRE, CORNICIONE |        |                             |                                     |                                     |



Note AREA RECINTATA - PERICOLO DI CROLLO

# COMUNE DI BASTIGLIA

## CENSIMENTO DEGLI EDIFICI DI INTERESSE STORICO

Scheda n.ro

117

Data rilievo

01/05/2013

Rilevatore

SERGIO BRANCOLINI

Località Bastiglia

Toponimo PODERE BALUGOLA

Via ALBARETO

Num. 27

Complesso edilizio

Unità edilizie:

Principali 1

Specialistiche 0

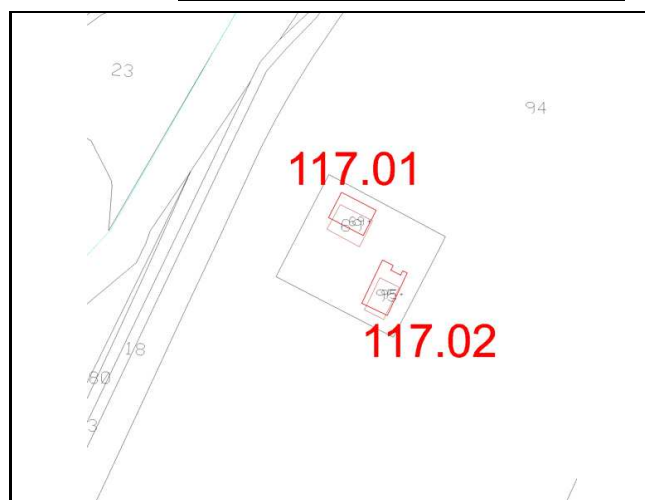
Accessorie 1

Presenza area di pertinenza

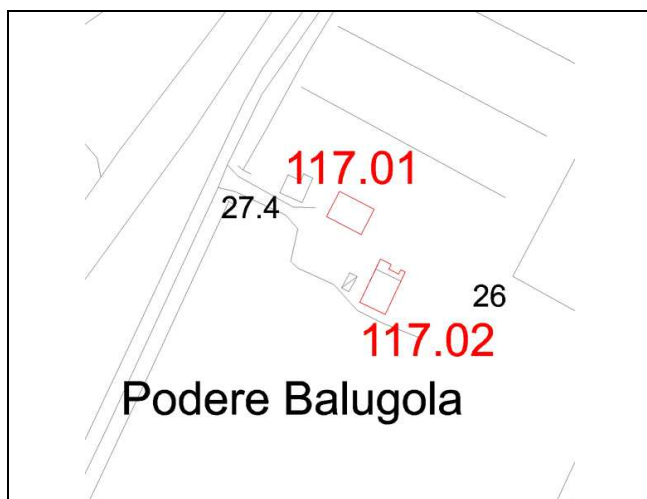
Stato conservazione area di pertinenza



Estratto Catasto storico - scala 1:2000



Estratto Catasto - scala 1:2000



Estratto CTR - scala 1:2000



Ortofoto

Note APERTA CAMPAGNA

# COMUNE DI BASTIGLIA

## CENSIMENTO DEGLI EDIFICI DI INTERESSE STORICO

|                        |               |                             |                          |                   |                                     |
|------------------------|---------------|-----------------------------|--------------------------|-------------------|-------------------------------------|
| Scheda n.ro            | Edificio n.ro | foglio                      | mappali                  | Interesse storico | <input checked="" type="checkbox"/> |
| 117                    | 1             | 12                          | 69                       | Utilizzato        | <input type="checkbox"/>            |
| Tipologia              | Casa colonica | Uso attuale                 | RESIDENZA                |                   |                                     |
| Stato di conservazione | Mediocre      | Presenza elementi di pregio | <input type="checkbox"/> |                   |                                     |
| Elementi di pregio     |               |                             |                          |                   |                                     |



Note