

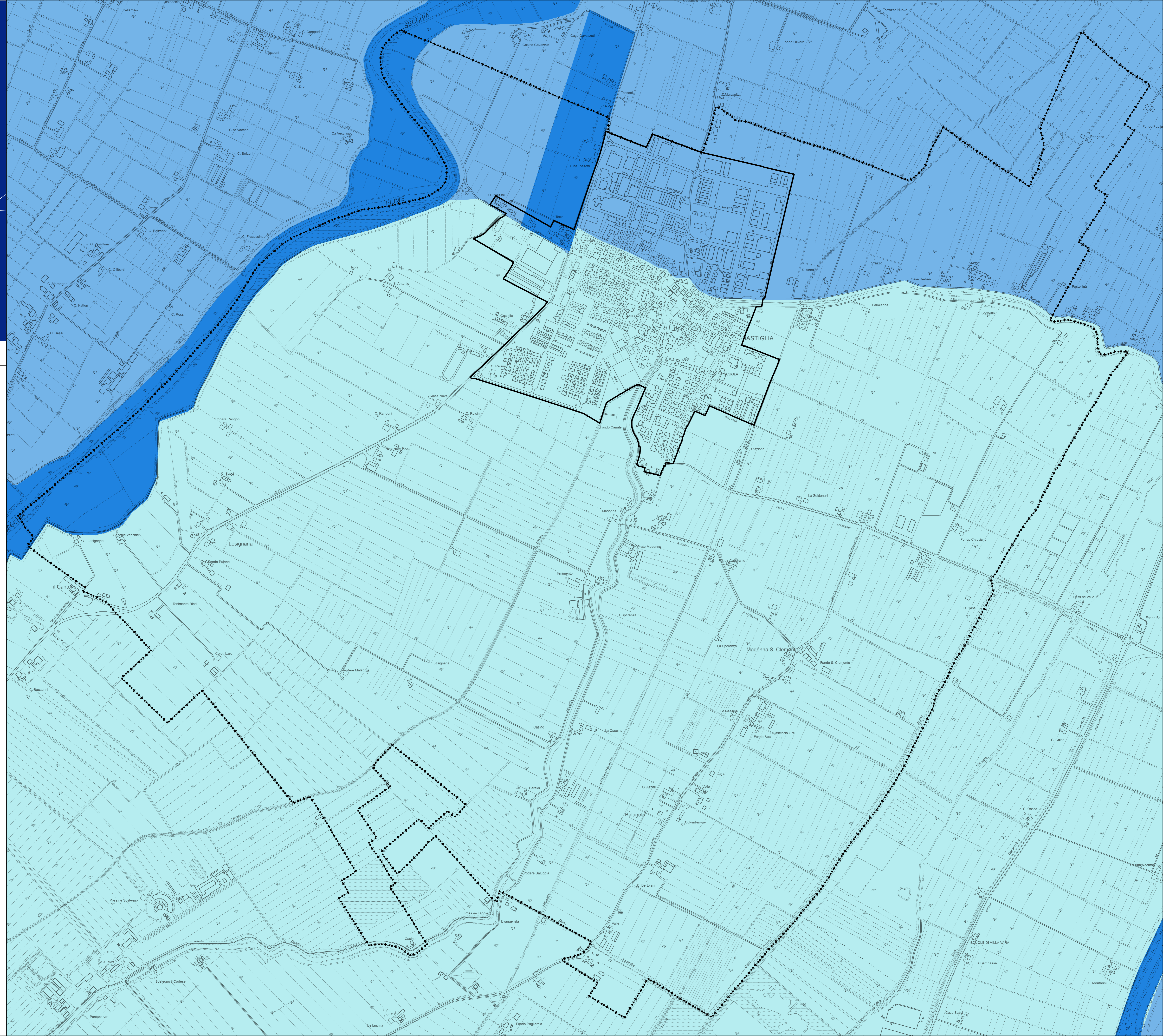
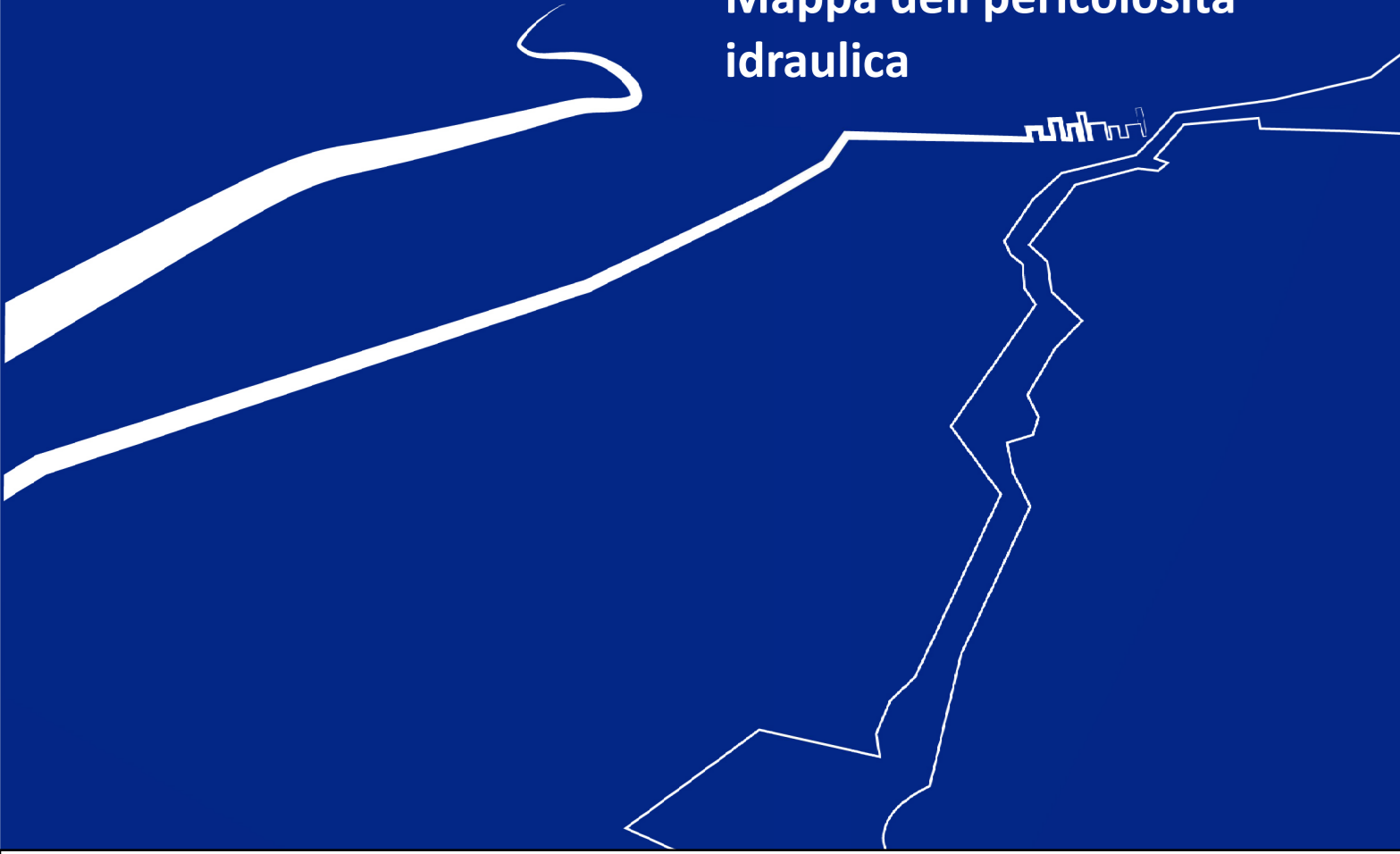


COMUNE DI BASTIGLIA
Provincia di Modena

PUG

Piano Urbanistico Generale
QCD

A1.31
Mappa della pericolosità idraulica



ASSUNZIONE
Delibera C.C. n° 43 del 03/08/2023

ADOZIONE
Delibera C.C. n° del / /

APPROVAZIONE
Delibera C.C. n° del / /

Il Sindaco
Francesca Silvestri

UFFICIO DI PIANO
Responsabile Ufficio di Piano
Responsabile unico del Procedimento
Moreno Zaccarelli

Garante comunicazione e partecipazione
Pianificazione/paesaggistica/Rigenerazione urbana/edilizia
Silvia Foresti

Campo giuridico
Segretario comunale
Carletta Esther Melania

Campo economico-finanziario
Responsabile area contabile
Luca Rinaldi

Gruppo di lavoro e consulenti esterni

Attività tecnico-urbanistiche adeguamento degli strumenti urbanistici -
Coordinatore Generale

Roberto Farina

Disciplina, Quadro Conoscitivo Diagnostico, Cartografia

con
Diego Pellattiero
Antonio Conticello
Maria Gabriella D'Orsi
Enrico Ioppolo



Strategia, paesaggio e patrimonio storico-culturale,
rigenerazione urbana

Filippo Boschi




con
Anna Trazzi
Giovanni Bazzani
Mattia Zannoni


Microzonazione sismica, CLE

Samuel Sangiorgi

Legenda



Confine comunale



Perimetrazione del territorio urbanizzato (art. 32, LR24/2017)

Mappa della pericolosità massima



Alluvioni frequenti - H - P3



Alluvioni poco frequenti - M - P2



Alluvioni rare - L - P1